

Београд Бањалука

Belgrade Banjaluka

22-25
april
2026

RACE BOOK

Reynolds
Magasine

Reynolds

ICTB

zepter®
— ŽIVI BOLJE · ŽIVI DUŽE ZDRAVO

ДРИНА
ОСИГУРАЊЕ

metago

MAZDA



СВ. АРХАН.

СТЕФААН



OFFICIAL PARTNER OF WINNER

 **zepter**®

— ŽIVI BOLJE · ŽIVI DUŽE ZDRAVO

22-25
april
2026

Vladimir KVALJA

Драги такмичари, драги пријатељи бити свједок осамнаестог издања трке Београд Бањалука је велика ствар за моје сараднике и мене. Као и сви велики догађаји, овај догађај има добре и лоше тренутке, они добри се огледају да из нас стоји седамнаест издања ове трке и да нити једна година није пропуштена, па чак и за вријеме ковида. Они мање добри тренутци су присутни скоро сваке године, прије свега потребно је обезбиједити материјална средства за организацију, затим добро преговарати са градовима, размишљате сваки пут да ли су градови домаћини задовољни оним што смо им пружили, много пута сам се пробудио у току ноћи размишљајући да ли смо све завршили. То су оне ствари које имају сви организаатори, али ми имамо додатне проблеме, сваке године имате неочекиване проблеме који се у једном тренутку чине не решевим, а онда некако нађете или се само од себе створи рјешење. Схватите да се ваш труд ипак исплатио.

Dear competitors, dear friends, witnessing the eighteenth edition of the Belgrade Banjaluka race is a big deal for my colleagues and me. Like all big events, this event has good and bad moments, the good ones are reflected in the fact that we have seventeen editions of this race and that not a single year has been missed, even during covid. Those less good moments are present almost every year, first of all it is necessary to provide material means for the organization, then to negotiate well with the cities, you think every time if the host cities are satisfied with what we have provided them, many times I woke up during the night thinking have we finished everything. These are the things that all organizers have, but we have additional problems, every year you have unexpected problems that at one moment seem unsolvable, and then somehow you find or create a solution by itself. Realize that your hard work paid off after all.

Ми смо најсрећнији кад трка заврши и сви такмичари буду задовољни прије свега са нашим домаћинством које је захваљујући нашим домаћинима буду безпрекорно, а онда и својим резултатима. Бициклизам је тежак спорт и опасан спорт, мислим један од најопаснијих и свјесни смо и зато је важно да се сви такмичари врате својим домовима живи и здрави.

На првом мјесту нам је безбједност, желим да се захвалим нашој полицији у Србији и Републици Српској која свој посао обавља одлично. Такмичари и ми смо свједоци колико људи дочекује трку у својим градовима и мјестима гдје трка пролази, они нам дају снагу да сви наши проблеми буду мали, а Ви такмичари ви сте главни глумци, ви сте срце овог догађаја, долазите из тридесет земаља са свих континената и сви сте нам једнако важни.

И 2024 године ћемо срушити границу између двије земље и показати да је пријатељство и воља народа највжнија ствар.

С Поштовањем, Владимир КУВАЉА

We are the happiest when the race is over and all the competitors are satisfied first of all with our household, which thanks to our hosts are impeccable, and then with their results. Cycling is a difficult sport and a dangerous sport, I think one of the most dangerous and we are aware of that, and that is why it is important that all competitors return to their homes alive and well.

Our first priority is safety, I want to thank our police in Serbia and Republika Srpska, who do their job excellently. Competitors and we witness how many people welcome the race in their cities and places where the race passes, they give us the strength to make all our problems small, and you competitors are the main actors, you are the heart of this event, you come from thirty countries from all continents and you are all equally important to us.

And in 2024, we will tear down the border between the two countries and show that friendship and the will of the people is the most important thing.

Sincerely, Vladimir KVALJA

22-25
april
2026

General direction

Vladimir KUALJA

General director

Goran GUSKA

Executive director, goranguska@gmail.com +387.66.240.470

Saša GAJIČIĆ

Race director, sasagajicic@gmail.com +381 63 825 1430

Zorana JAGODIĆ

Sport director

Zoran JELIĆ

Security coordinator, +381.63.36.93.25.

Marko ERAK

Finish zone coordinator

Goran MIRNIĆ

Medical coordinator, gmirnic@gmx.de +387.65.518.170

Dejan KONDIĆ

Official speaker, +387.65.674.449

Alen MUJKIĆ

Video/Audio coordinator

Miloš BJEKIĆ

General direction protokol,

Ivo RILOVIĆ

Results and photo finish, ivo.rilovic@gmail.com

Marko Gorunović

Route technical support, +381.65.22.92.405

Boris TODIĆ

TV Production btodic86@gmail.com

ORGANISATION PANEL

Goran PRODIĆ,**Radenko MARKOVIĆ**

race host

Dragan KOPANJA,

medical staff T. +387.65.880.888

T. +387.65.518.170

Aleksandra MIKAČA,

accomodation T. +387.66.218.105

COMMISSAIRE PANEL

Julia GILBERT, president CP

Snežana VULOVIĆ

Attila BARTOL

Branislava PANTIĆ

Slavoljub BJELAJAC (broom wagon)

Zoran MATIĆ (moto)

Ivo RILOVIĆ, results T. +385.97.6217.847

RACE SERVICES

Marko ERAK

Finish zone coordinator

Dario ZUBOVIĆ

Start zone coordinator

Neutral Service

T.+381.60.0711.029

Radio Tour equipment

T.+381.63.202.032

Medical support

T.+387.65.880.888

T.+387.65.518.170

Content

22-25
april
2026

• Event program.....	1.
----------------------	----

Stage 1st-a 22 april Wednesday Belgrade > Požarevac.....	6.
--	----

- route map
- start zone
- stage profil and stage info
- finish zone

Stage 1st-b 22 april Wednesday Veliko Gradište > Veliko Gradište.....	15.
---	-----

- route map
- start zone
- stage profil and stage info
- finish zone

Stage 2nd 23 april Thursday Obrenovac > Zvornik.....	23.
--	-----

- route map
- start zone
- stage profil and stage info
- finish zone

Stage 3rd 24 april Friday Bratunac > Šekovići.....	32.
--	-----

- route map
- start zone
- stage profil and stage info
- finish zone

Stage 4th 25 april Saturday Prijedor > Banjaluka > Doboj.....	40.
---	-----

- route map
- start zone
- stage profil and stage info
- finish zone

Specific Regulations.....	48.
---------------------------	-----

22-25
april
2026

Program Official 2026

21. April	Tuesday	Race Office	City Hall, Street Drinska 2, Požarevac
15:00	17:45	Riders confirmation	City Hall, Street Drinska 2, Požarevac
18:00	19:00	Team Managers meeting	City Hall, Street Drinska 2, Požarevac

Race Office - Požarevac
<https://maps.app.goo.gl/hPce2eWk2VZM9EESA>

22. April	Wednesday	Stage 1 a
Belgrade > Požarevac 83 km - flat stage - Stage 1 a		
10:00	Belgrade	Start of Team Presentation
10:45		Press Conference
10:55		Opening Ceremony
11:00		Race Start
13:15	Požarevac	Winner Ceremony
13:30		Press Conference

22. April	Wednesday	Stage 1 b
Veliko Gradište > Veliko Gradište 34 km - flat stage - Laps 1 (big) + 5 (small) Stage 1 b		
16:30	Veliko Gradište	Start of Team Presentation
17:25		Opening ceremony
17:30		Race Start
18:30	Veliko Gradište	Winner Ceremony
18:45		Press Conference

Veliko Gradište, Str. Vojvode Putnika <https://maps.app.goo.gl/VT1ZAKmpRZ7fVerB7>

23. April	Thursday	Stage 2
Obrenovac > Zvornik 167 km - hilly stage - flat finish +571m		
10:30	Obrenovac	Start of Team Presentation
11:25		Opening Ceremony
11:30		Race Start
15:00	Zvornik	Race entry in city
15:30		Winner Ceremony
15:45		Press Conference

Obrenovac, Kralja Aleksandra I 63 <https://maps.app.goo.gl/YnraeSAK6DgnyjEN8>

Zvornik, Svetog Save street, <https://maps.app.goo.gl/m1MQSsHdduD5vp1E8>

24. April	Friday	Stage 3
Bratunac > Šekovići 120 km - mountain stage +1584m		
10:00	Bratunac	Start of Team Presentation
10:55		Opening Ceremony
11:00		Race Start
14:00	Šekovići	Winner Ceremony
14:15		Press Conference

Bratunac, Trg Milosa Obilica

Šekovići, Center

25. April	Saturday	Stage 4
Prijedor > Doboj 164 km - hilly stage - flat finish +809m		
11:00	Prijedor	Start of Team Presentation
11:55		Opening Ceremony
12:00		Race Start
15:00		Race entry in city
15:30	Doboj	Winner Ceremony
15:45		Press Conference

Prijedor, Trg Majora Zorana Karlice <https://maps.app.goo.gl/FGsGiQGjWzTpt9ar8>

Doboj, Svetog Save street <https://maps.app.goo.gl/CABcoAsjChtEGN576>



ДРИНА
ОСИГУРАЊЕ

30

Година

Ваш поуздан партнер!!!

Winners

Beograd
Banjaluka

22-25
april
2026

Belgrade Banjaluka

2018	Slovenia	Gašper Katrašnik	Adria Mobil
2019	Poland	Paweł Franczak	Voster ATS Team
2020	Poland	Jakub Kaczmarek	Mazowsze Serce Polski
2021	Estonia	Mihkel Rääm	Mazowsze Serce Polski
2022	Poland	Jakub Kaczmarek	HRE Mazowsze Serce Polski
2023	Slovenia	Gregor Matija Černe	mebloJOGI Pro-concrete
2024	Poland	Piotr Pekala	Santic Wibatech Germany
2025	Serbia	Dušan Rajović	Serbia National Team
2026			

Countries winns

Slovenia 11
Poland 4
Serbia 3
Italy 2
Hungary 2
Latvia 1
Slovakia 1
Ukraine 1
Croatia 1
Estonia 1

Belgrade Banjaluka II

2010	Slovenia	Matej Marin	Perutnina Ptuj
2011	Croatia	Matija Kvasina	Loborika Favorit Team
2012	Slovenia	Matej Mugerli	Adria Mobil
2013	Slovenia	Matej Mugerli	Adria Mobil
2014	Serbia	Ivan Stević	Racing Cycles-Kastro Team
2015	Slovenia	Andi Bajc	Amplatz–BMC
2016	Italy	Filippo Fortin	GM Europa Ovini
2017	Italy	Nicola Gaffurini	Sangemini–MG.K Vis

Belgrade Banjaluka I

2007	Serbia	Žolt Dér	P-Nivo
2008	Slovenia	Aldo Ino Ilešič	Sava
2009	Latvia	Normunds Lasis	Cycling Club Bourgas
2010	Slovenia	Jure Zrimšek	Sava
2011	Hungary	Krisztian Lovassy	Ora Hotels
2012	Slovenia	Marko Kump	Adria Mobil
2013	Slovakia	Michael Kolář	Dukla Trenčín–Trek
2014	Slovenia	Martin Otoničar	Radenska
2015	Slovenia	Marko Kump	Adria Mobil
2016	Ukraine	Vitaliy Buts	Kolss BDC Team
2017	Hungary	Barnabás Peák	Kontent–DKSI



zepter®

— ŽIVI BOLJE · ŽIVI DUŽE ZDRAVO

Sa Hyperlight Optics® naočarima vožnja postaje novo iskustvo. Zahvaljujući tehnologiji zasnovanoj na molekulu C60, sočiva preoblikuju svetlost u uravnotežen spektar koji odmara oči, daje jasniji kontrast, manji odsjaj i stabilniji fokus.

Rezultat je bistriji pogled i više kontrole – od prve do poslednje deonice. □ Poseti link u opisu profila. Postani ZepterClub član potpuno besplatno i ostvari od -5% do -40%!

22-25.
april
2026
Beograd
Banjaluka

Stage 1-a

Belgrade > Požarevac

22 april Wednesday

Beograd

22-25
april
2026

Александар ШАПИЋ
градоначелник Београда



Aleksandar ŠAPIĆ
Mayor of Belgrade

Смештен на ушћу Саве у Дунав, Београд је један од најстаријих градова у Европи и, поред Атине, највећа урбана целина на Балкану. Најстарији археолошки налази са његовог подручја сежу у пети миленијум пре нове ере. Припадници келтског племена су основали Сингидунум у 3. веку пре нове ере, док прво помињање Београда датира из 878. године. Током своје дуге и бурне историје Београд је освајало 40 армија, а 38 пута је подизан из пепела.

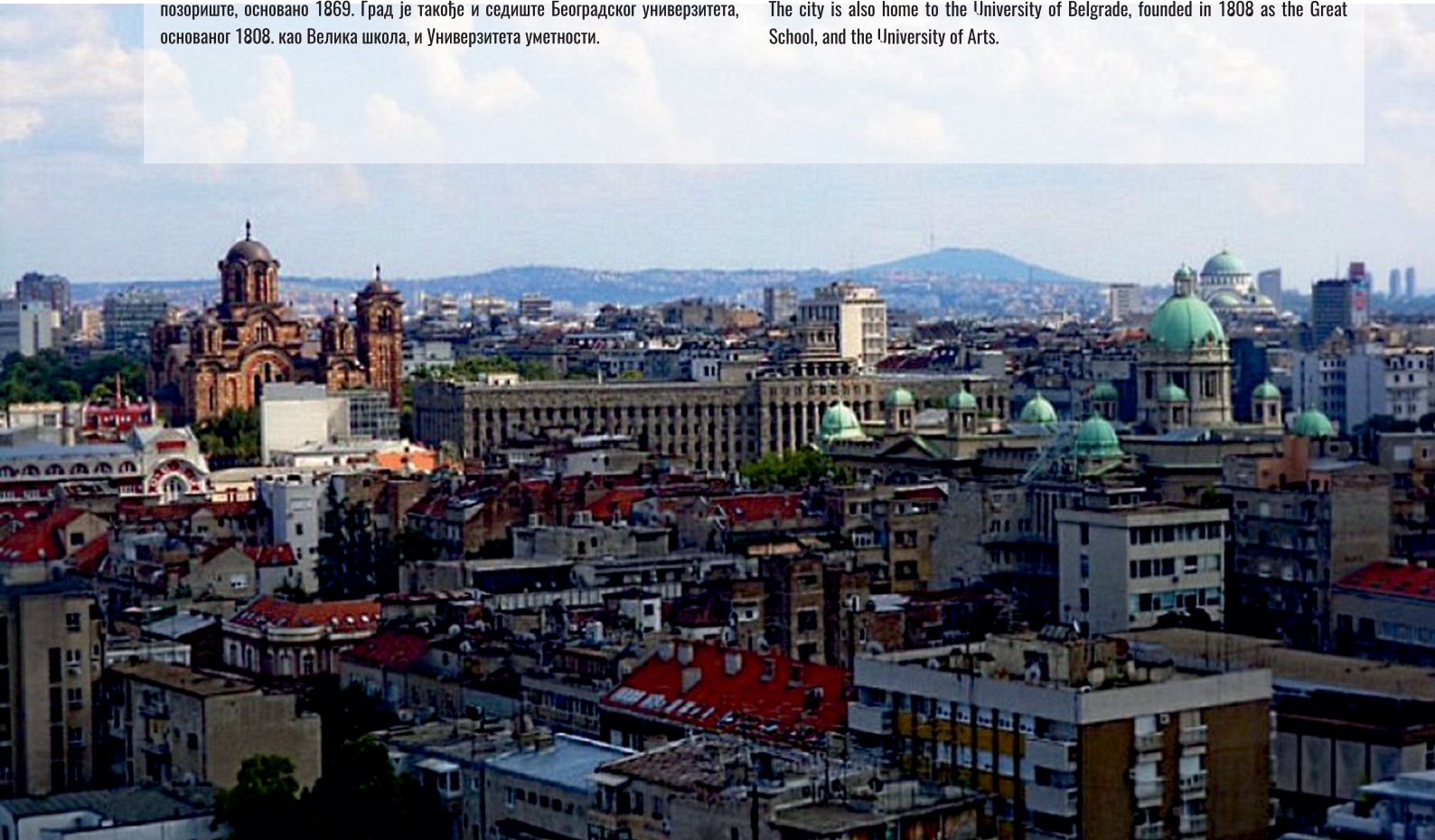
Београд је главни град Србије, са око 1,6 милиона становника. Има прворазредни саобраћајни значај, као значајно друмско и железничко чвориште, а такође и међународно речно и ваздушно пристаниште и телекомуникацијски центар. Простире се на 3,6 % територије Србије, а њему живи 15,8% становништва Србије и ради 31,2% свих запослених у Србији.

У Београду су развијени значајни привредни и пољопривредни капацитети, посебно металска, металоперађивачка и електронска индустрија, затим трговина и банкарство. На ширем подручју Београда, Смедерева и Панчева, на обалама Дунава, лоцирана је на 2000 квадратних метара слободна трговинска зона. У Београду се ствара 30% друштвеног производа Србије. Београд је престоница српске културе, образовања и науке. У њему је највећа концентрација институција из области науке и уметности од националног значаја. Ту је Српска академија наука и уметности, основана 1886. као Српска краљевска академија; Народна библиотека Србије, основана 1832; Народни музеј, основан 1841. и Народни позориште, основано 1869. Град је такође и седиште Београдског универзитета, основаног 1808. као Велика школа, и Универзитета уметности.

Located at the confluence of the Sava and the Danube, Belgrade is one of the oldest cities in Europe and, next to Athens, the largest urban area in the Balkans. The oldest archaeological findings from its area date back to the fifth millennium BC. Members of the Celtic tribe founded Singidunum in the 3rd century BC, while the first mention of Belgrade dates back to 878. During its long and stormy history, Belgrade was conquered by 40 armies, and it was raised from the ashes 38 times.

Belgrade is the capital of Serbia, with about 1.6 million inhabitants. It has first-class traffic importance, as an important road and railway hub, as well as an international river and air port and a telecommunications center. It covers 3.6% of the territory of Serbia, and 15.8% of the population of Serbia lives in it and 31.2% of all employees in Serbia work.

Significant economic and agricultural capacities have been developed in Belgrade, especially the metal, metalworking and electronic industries, as well as trade and banking. In the wider area of Belgrade, Smederevo and Pancevo, on the banks of the Danube, a free trade zone of 2000 square meters is located. 30% of Serbia's national product is created in Belgrade. Belgrade is the capital of Serbian culture, education and science. It has the largest concentration of institutions in the field of science and art of national importance. There is the Serbian Academy of Sciences and Arts, founded in 1886 as the Serbian Royal Academy; National Library of Serbia, founded in 1832; The National Museum, founded in 1841, and the National Theater, founded in 1869. The city is also home to the University of Belgrade, founded in 1808 as the Great School, and the University of Arts.



Požarevac

22-25
april
2026

Саша Павловић
Градоначелник Пожареваца



Saša Pavlović
Mayor of Požarevac

Požarevac je značajan administrativni, ekonomski i kulturni centar Srbije. Nalazi se na 15 – ak kilometara od Koridora 10, i na veoma značajnoj pruzi Beograd-Bor-Zaječar, koja povezuje Timočku krajinu i celu istočnu Srbiju sa mrežom železničkih pruga Republike Srbije. Smešten je između tri reke: Dunava (Koridor 7), Velike Morave i Mlave.

Smešten je između tri reke: Dunava, Velike Morave i Mlave i ispod brda Čačalica.

Teritorija grada zahvata površinu od 491 kvadratnog kilometra, od čega čak 80% ukupne teritorije čini obradivo zemljište. Ta zemlja predstavlja i jedno od najvrednijih bogatstava ovog kraja, plodnu stišku ravnicu i pomoravsko, podunavko i mlavsko priobalje. Sastoji se od 2 gradska (grad Požarevac i gradska opština Kostolac) i 25 seoskih naselja, oko 75.000 stanovnika.

Sam grad Požarevac ima 44 000 stanovnika, sa selima oko 61 000.

Požarevac je, kako privredni i kulturni, tako i administrativni centar i sedište Braničevskog okruga, od velikog značaja za ceo region. Braničevski okrug pored Požarevca obuhvata i opštine Veliko Gradište, Golubac, Žabari, Žagubica, Kučevo, Malo Crniće i Petrovac.

Dan grada Požarevca, i slava Požarevca je Sveta Trojica. Grad obeležava i 15. oktobar, Dan oslobođenja u Prvom i Drugom svetskom ratu.

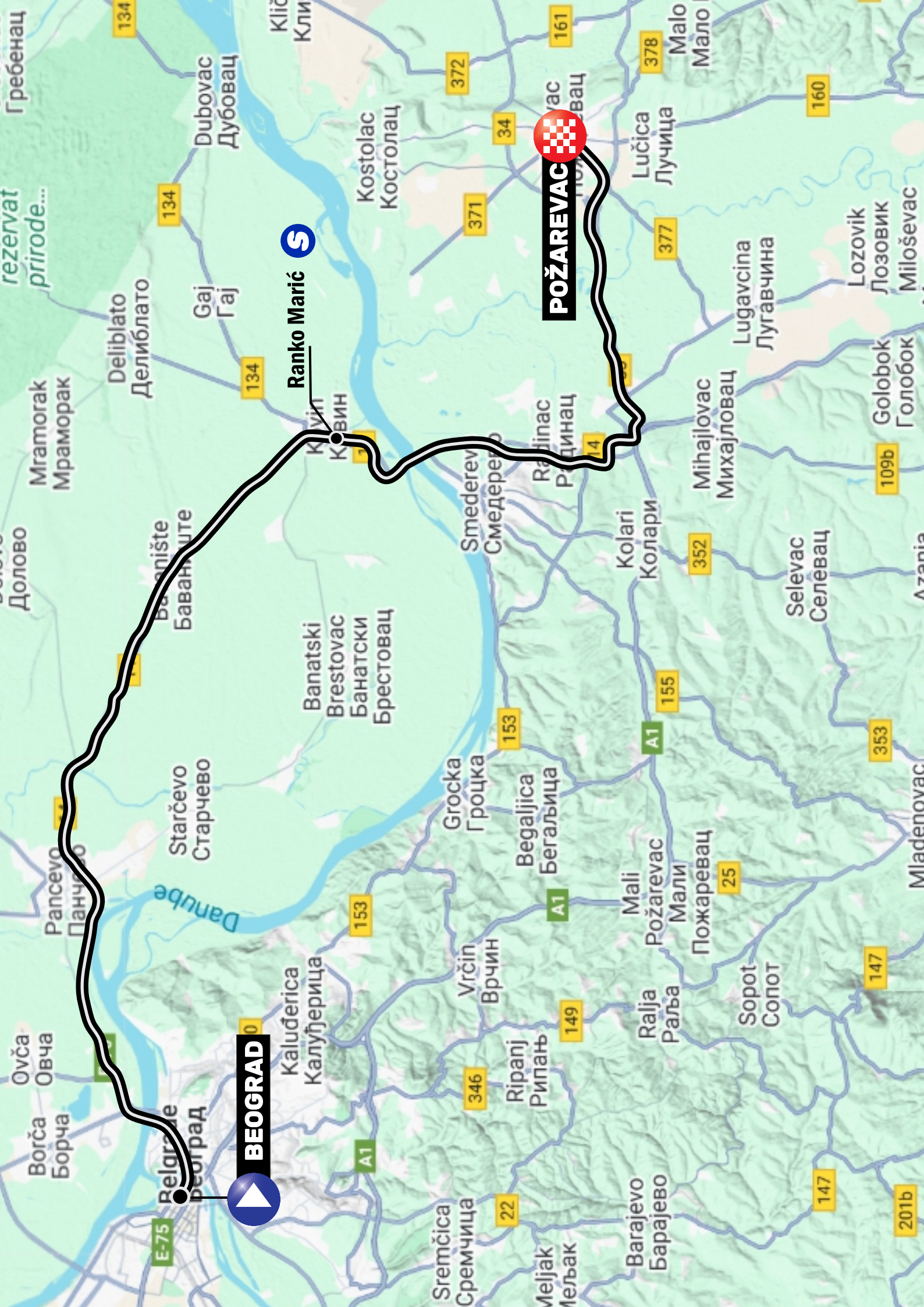
Požarevac is an important administrative, economic and cultural center of Serbia. It is located 15-odd kilometers from Corridor 10, and on the very important Belgrade-Bor-Zaječar railway, which connects Timočka Krajina and the whole of eastern Serbia with the railway network of the Republic of Serbia. It is located between three rivers: Danube (Corridor 7), Velika Morava and Mlava. It is located between three rivers: the Danube, Velika Morava and Mlava and under the Čačalica hill. The territory of the city covers an area of 491 square kilometers, of which as much as 80% of the total territory is arable land. That land also represents one of the most valuable assets of this region, the fertile Stiška plain and the Pomeranian, Danube and Mlav coasts.

It consists of 2 urban settlements (the city of Požarevac and the urban municipality of Kostolac) and 25 rural settlements, with about 75,000 inhabitants. The city of Požarevac itself has 44,000 inhabitants, with villages around 61,000.

Požarevac is both the economic and cultural, as well as the administrative center and seat of the Braničevo District, of great importance for the entire region. In addition to Požarevac, the Braničevski District also includes the municipalities of Veliko Gradište, Golubac, Žabari, Žagubica, Kučevo, Malo Crniće and Petrovac.

The day of the city of Požarevac and the glory of Požarevac is the Holy Trinity. The city also celebrates October 15, the Day of Liberation in the First and Second World Wars.





BEOGRAD

POŽAREVAC

S

Ranko Marić

0

Danube

Beograd



BELGRADE,

SAVSKI TRG

START 22 APRIL, WEDNESDAY

TEAM PRESENTATION 10:00

PRESS CONFERENCE 10:30

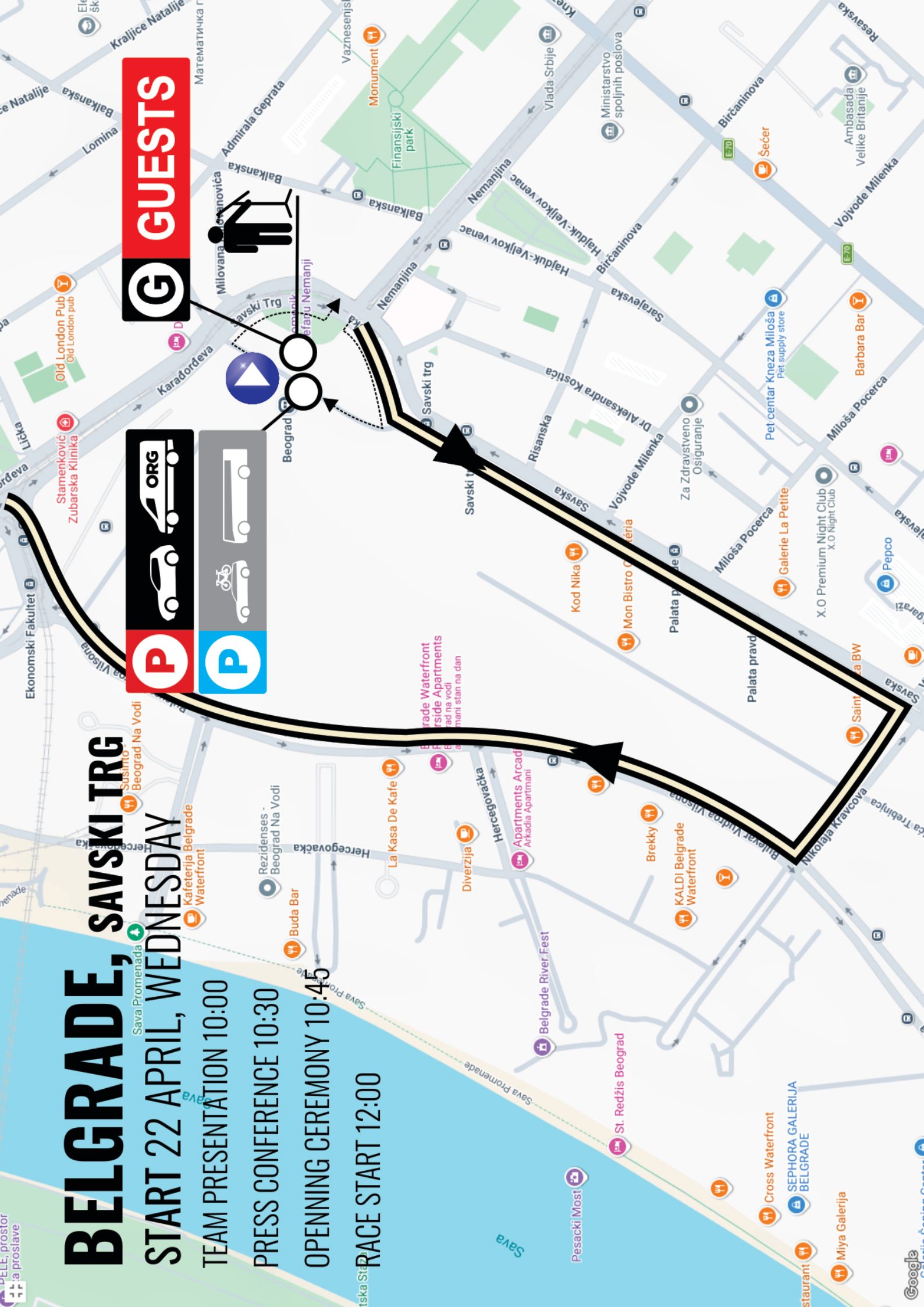
OPENING CEREMONY 10:45

RACE START 12:00

GUESTS

P

P



22. April Wednesday

22-25
april
2026
Beograd
Banjaluka

1st-a stage Belgrade > Požarevac 90km

Belgrade - Start place

Str. Savski Trg

10:00-10:30 Team Presentation

10:30-10:50 Press

10:55-11:00 Opening ceremony

11:00 Race start

Požarevac - Finish place

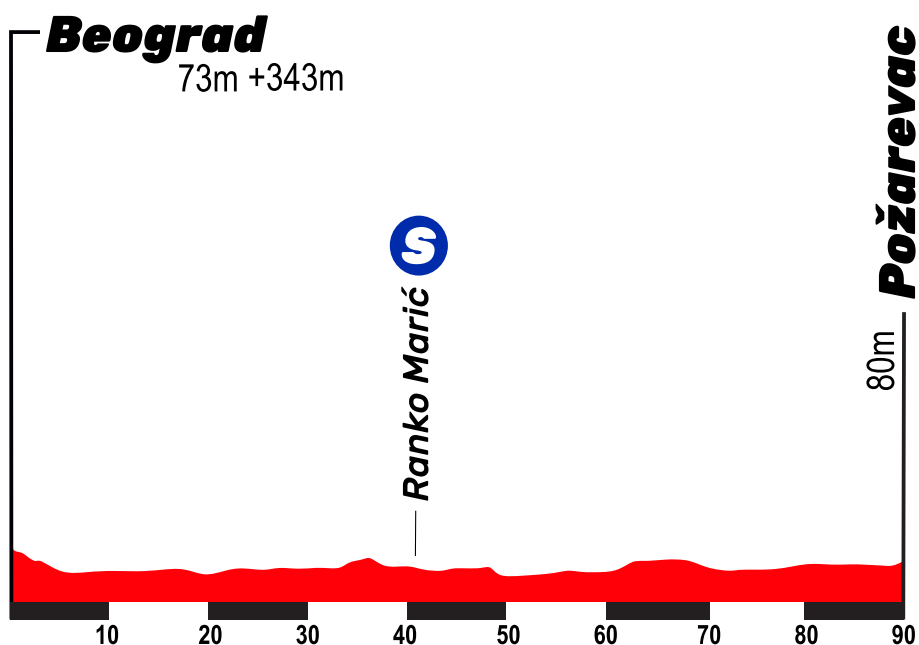
Str. Tabačka čaršija

12:00-14:00 Parking open

13:00-13:15 Race entry in city

13:30-14:00 Winner ceremony

14:00-14:30 Press



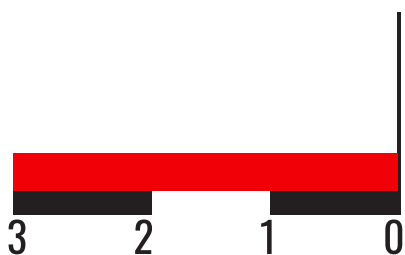
route info

from unofficial start to 0 km, 11,0 km
intermedia sprint «Ranko Marić» 47,0 km
railway 14,5km, 15,8km, 58,5km
narow road 65,0 - 67,0 km

hospital on route:

Pančevo hospital +381.13.306.400
Smederovo hospital +381.26.240.700
Požarevac hospital +381.12.550.222

last 3km



POŽAREVAC

FINISH: 22 APRIL, WEDNESDAY

RACE FINISH 12:50-13:00

WINNER CEREMONY 13:15

PRESS CONFERENCE 13:45



500 m

1 km



3 km

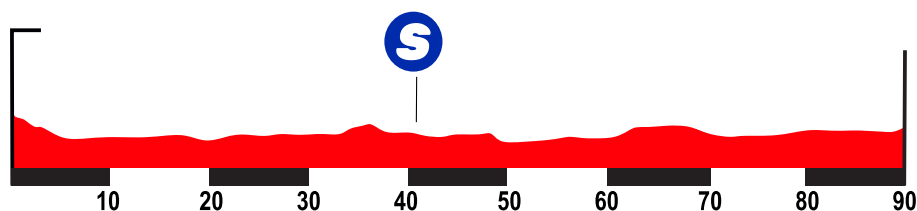


22-25 april 2026

Beograd Banjaluka

Belgrade Banjaluka 22. April Beograd-Požarevac

Alt	Place	Adress	Signs	Road	Distance		Time	
					Start	Finish	45	50
120	Beograd	Savski Trg	Unofficial Start		0		11:00	11:00
		Savska						
		Nikolaja Kravcova						
		Bul. Vudroa Wilsona						
		Karadjordjeva						
		Bul. Vojvode Bojovića						
		Cara Dušana						
		Venizelosova						
		Poenkareova						
		Bul. Despota Stefana						
		Pančevački most		E70	11.0			
	Beograd	Pančevački put (Gazprom)	Official Start	E70	0.0	83.0	11:20	11:20
		Bavaništanski put		14	14.0	69.0		
75	Bavanište	Nemanjina		14	33.0	50.0	11:55	12:00
		Železnička		14				
69	Kovin	IS RANKO MARIC	Intermedia sprint	14	47.0	36.0	12:15	12:10
	Smederevo				58.5	22.5		
65	Ralja			14	67.0	16.0	12:46	12:40
81	Požarevac	Municipality		33				
	Požarevac	Đure Đakovića			79.0	4.0	13:00	12:52
		Čede Vasovića	Roundabout 2nd exit		82.0	1.0		
81	Požarevac	Tabačka čaršija Finish	Race Finish		83.0	0.0	13:10	13:00



22-25.
april
2026
Beograd
Banjaluka

Stage 1-b

Veliko Gradište > Veliko Gradište

22 april Wednesday

22-25
april
2026

Veliko Gradište

Драган МИЛИЋ

Председник Великог Градиште



Dragan MILIĆ

Mayor of Veliko Gradište

У подножју Карпата и Хомољских планина, у загрљају плавог Дунава и златоносног Пека, сместило се Велико Градиште. То је леп градић симпатичних улица са мноштвом цветних башта и вазда зелених травњака па га, са широким дунавским кејом и старом чаршијом, прозваше рајем за очи и мелемом за душу, а са Сребрним језером и шумовитим Белим Багремом, и фабриком здравља.

Велико Градиште налази се на Ђердапској магистралу, 114 km од Београда, ра овај део зову и предворјем Ђердапа.

Град краше чисте улице, добро снабдевена пијаца, стара чаршија, простран градски трг са бившим среским начелством - зградом општине, библиотеком, црквом и старим здањем средње школе, стогодишњи парк са споменицима борцима ослободилачких ратова, споменици чувеним Градиштанцима - Милоју Васићу, Властимиру Павловићу Царевцу и Жанки Стокић, лепо поплочано шеталиште од града до Сребрног језера, плаже на Дунаву и Пеку.

Поред свега, од маја до септембра, Градиште је центар веома активног и богатог културног, забавног и спортског живота са бројним манифестацијама и спортским такмичењима. Такође, општина и регион обилују бројним културно-историјским знаменитостима и атрактивним туристичким дестинацијама.

На другом километру од Великог Градишта, у окружењу шумовитог Белог Багрема, тамо где Дунав меандрира, налази се срце градиштанског туризма - Сребрно језеро, 14 km дуго, једно од наших највећих језера.

Пријатна, топла лета и чиста вода, са уређеним плажама чине га веома атрактивним. Добра инфраструктурна опремљеност, разнолика понуда Силвер Лејк Ресорта, богати менији бројних ресторана, ексклузивни кафићи с погледом на језеро, кошаркашки, голф и тениски терени, возња туристичким бродовима, савремена marina, луксузни хотелски смештај са конференцијским салама, удобан смештај у вилама и у домаћој радиности чине га и једним од центара српског туризма.

У непосредној близини језера, узводно Дунавом, смештени су прелепа Рамска тврђава и римско утврђење Ледерата, а из Банатске Паланке до Рама путници стижу дунавском скелом. Овим правцем пролази и европска бициклическа стаза EuroVelo 6 према Голубачком граду. На путу до језера налази се брдо Горица са идеалним условима за параглајдинг док на овом делу ветровити Дунав нуди незаборавни кајтсурфинг и једрење.

Велико Градиште - град спорта. Спортски дух и здрав начин живота у овом граду на Дунаву негује се деценијама и данас има 30 регистрованих спортских клубова. На Сребрном језеру налази се Национални веслачки центар, а поред спортских терена, ту је и новоизграђена мултифункционална спортска хала са савременом теретаном. Бројна и разноврсна спортска такмичења током читаве сезоне привлаче учеснике и





Srebrno jezero

Srebrno jezero

Restoran „Kod Brike“

Kasina kod Ajduka

V. Gradište

VELIKO GRADIŠTE



Deponija Veliko Gradište

Fabrika ulja Dunavka

Albanste Spomenice

Lederata

Solunskih ratnika

34

34

34

34

Šušca

Belobrešca

Divici

ROMÂNIA
SRBIJA

ROMÂNIA
SRBIJA

ROMÂNIA
SRBIJA

Dunava

Dunube

Srebrno Jezero

VELIKO GRADIŠTE

START FINISH: 22 APRIL, WEDNESDAY

RACE START 17:30

RACE FINISH 18:30

WINNER CEREMONY 18:45

PRESS CONFERENCE 19:00

ADVEA D.O.O.

1 km

500 m

3 km

LAST 5 LAPS



1st-b stage Veliko Gradište>Veliko Gradište 35km

Veliko Gradište - Start/Finish place

Str. Vojvode Putnika

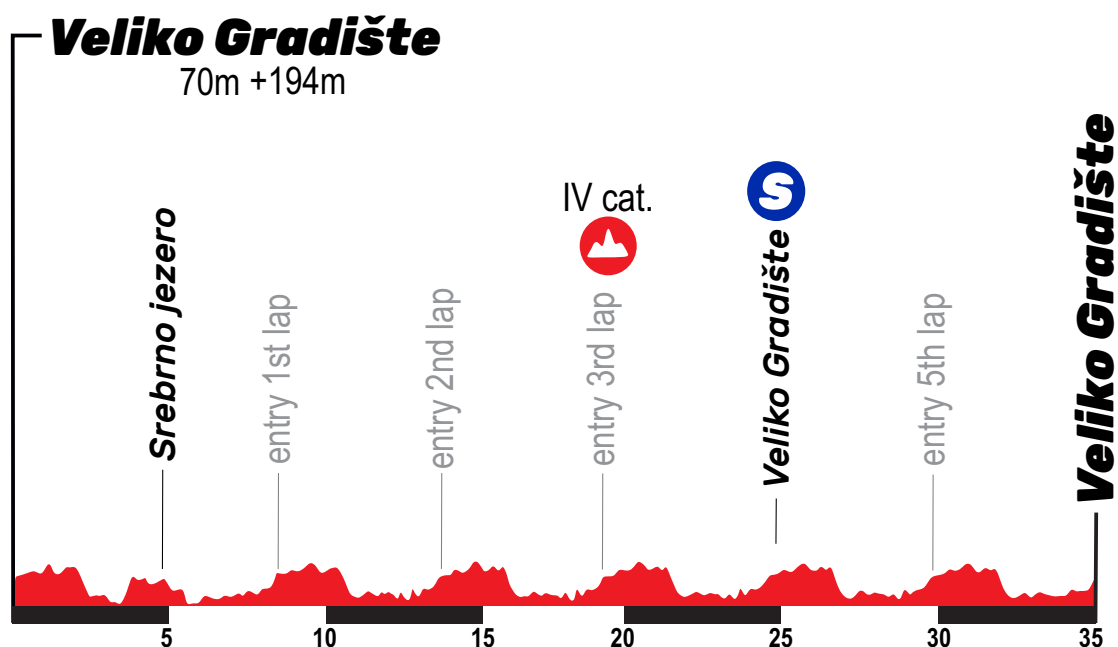
17:00-17:20 Riders signature

17:20-17:30 Opening ceremony

17:30 Race start

18:30 Winner ceremony

19:00-19:30 Press conference

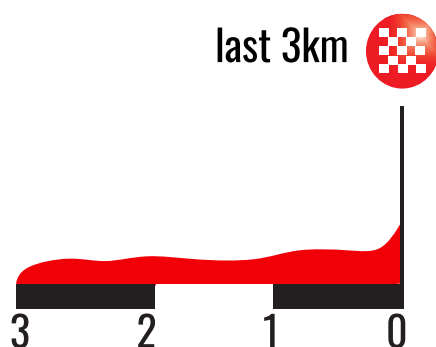


route info

from unofficial start to 0 km, 8,0 km (big lap)

mountain sprint: 4th cat. after entry 2nd lap 18,0 km

intermedia sprint: entry 4th lap 23,0 km




hospital on route:

Veliko Gradište hospital: +381.12.662.591 (finish line)

22-25
april
2026Belgrade Banjaluka 22. April **Veliko Gradište**

					Distance		Time	
Alt	Place	Adress	Signs	Road	Start	Finish	45	50
	Veliko Gradište	Vojvode Putnika	Unofficial Start 1 big Lap		0		17:30	17:30
	Veliko Gradište	Boška Vrebalova						
	Veliko Gradište	Požarevački put	Turn right	34				
	Srebrno Jezero	Jezerska						
	Srebrno Jezero	Karpatska	Roundabout 3rd exit					
	Srebrno Jezero	Jezerske zvezde	Roundabout 2nd exit					
		Jezerske zvezde	Turn right					
		Jezerski put						
		Obala Kralja Petra I	Turn right		8.2			
	Veliko Gradište	Vojvode Putnika	Official Start 1 big Lap		0.0	34.0	17:45	17:45
BIG LAP	Veliko Gradište	Vojvode Putnika						
	Veliko Gradište	Boška Vrebalova						
	Veliko Gradište	Požarevački put	Turn right	34	2.0			
	Srebrno Jezero	Jezerska			3.5			
	Srebrno Jezero	Karpatska	Roundabout 3rd exit					
	Srebrno Jezero	Jezerske zvezde	Roundabout 2nd exit					
			Jezerske zvezde					
		Jezerski put						
		Obala Kralja Petra I						
SMALL LAP	Veliko Gradište	Vojvode Putnika	Entry in 1st small Lap		8.2			17:56
		Boška Vrebalova						
		Požarevački put	Turn right	34				
		Jezerska						
		Obala Kralja Petra I	Turn right					
	Veliko Gradište	Vojvode Putnika	Entry in small lap 2		14.0			18:03
	Veliko Gradište	Mountain sprint IV cat	Entry in small lap 3		19.0			18:10
	Veliko Gradište	Intermedia sprint	Entry in small lap 4		24.0			18:16
	Veliko Gradište		Entry in small lap 5		29.0			18:22
	Veliko Gradište		Race Finish		34.0			18:30



OU

MARKETING

22-25
april
2026
Beograd
Banjaluka

Stage 2

Obrenovac > Šabac > Zvornik

23 april Thursday

Obrenovac

22-25
april
2026

др Милош ПЕКОВИЋ
Председник Милош ПЕКОВИЋ



dr Miloš PEKOVIĆ
Mayor of Obrenovac

Земља, Вода, Људи. Три праелемента, из којих се рађа сваки град. Све заједно – то је зачетак и позорница сваке људске историје. Али је у њиховом сазвучју скривена и тајна идентитета једног насеља. Посебног и непоновљивог. Ма колико лица стицао кроз Време. Четврти праелемент.

У животу Обреновца, вода нису само реке. А могле би бити довољне јер су обликовале простор у којем је настао и траје. Донеле плодност из које је исклијао. Отварале путеве. Постављале границе. Разарале. Улепшавале. И све то још увек раде. И радиће, док је будућности.

Причу не довршава ни она подземног тока, минерална, лековита. А и она је могла да Обреновцу да презиме и одреди развојни пут. Као што је пророковано још крајем 19. века, ускликом да је Обреновац срећно место, јер ће у њему бити бања, боља од оних у Немачкој! И била је, некада. А могла би опет бити. Вода је још ту.

Стваралачки елемент воде је у ономе што пружа, у могућностима, мотивацији, идеји повезаности са неким другим просторима. Њиме се обликује и физиономија насеља, његовог живота, економије. И Обреновац је свој лик мењао, препознајући и откривајући, у сваком времену, неки од токова којим се може заплвити.

Вода је, у свом исконском облику, могла и да обесмисли сваку причу о овом граду. Да сваку његову могућност остави затрпану под дубином морског плаветнила. Панонског. Али није. Одлучила је да из овог простора отече, пресуши и отвори токове новог, другачијег богатства живота. Неким је градовима просто суђено да настану. Обреновац је, ако мислимо на воду, заиста срећно место!

Earth, Water, People. Three primal elements, from which every city is born. All together - it is the beginning and the stage of every human history. But the secret of the identity of a settlement is also hidden in their harmony. Special and unrepeatable. No matter how many faces he acquired through Time. The fourth protoelement.

In the life of Obrenovac, water is not only rivers. And they could be enough because they shaped the space in which it was created and continues. Brought fertility from which he sprouted. They opened roads. Set boundaries. Destroyed. Beautified. And they're still doing it all. And it will work, while the future.

The story is not completed by the underground flow, mineral, healing. And she could also give Obrenovac a last name and set a development path. As it was prophesied at the end of the 19th century, with the exclamation that Obrenovac is a happy place, because there will be a spa there, better than those in Germany! And she was, once upon a time. And it could be again. The water is still there.

The creative element of water is in what it provides, in possibilities, motivation, the idea of connection with some other spaces. It shapes the physiognomy of the settlement, its life, economy. And Obrenovac changed its character, recognizing and discovering, in every season, some of the currents that can be navigated.

Water, in its primordial form, could make any story about this city meaningless. To leave all his possibilities buried under the deep blue of the sea. of Pannonia. But it didn't. She decided to flow from this space, dry up and open the flow of a new, different wealth of life. Some cities are simply meant to be built. If we think about water, Obrenovac is a really happy place!



Zvornik

22-25
april
2026

Бојан ИВАНОВИЋ
градоначелник Зворника



Bojan IVANOVIĆ
Mayor of Zvornik

По ријетким остацима материјалне културе из ранијих епоха, може се поузданије тврдити да је простор на коме се данас налази Зворник још од давних времена био покривен људским настамбама.

Зворник се у историји први пут помиње 1410. године, под именом Звоник. По једној варијанти варош је добила име по неком усамљеном звонику некакве порушене цркве, која је по претпоставкама била подигнута крајем 7. и почетком 8. вијека, по другој верзији град је добио име по звонику фрањевачког самостана, подигнутог почетком 15. вијека, док је по трећој верзији терен на којем је подигнут у облику звона. Ипак постоји још једна верзија да је име добио по бројним изворима хладне воде (изворник), те је још за вријеме Римљана био познат као станица за одмор на путу за Сирмиум. Тако се звао све до 1519. године. У том периоду састојао се из два дијела: Тврђаве и Доње вароши. Од 1428. године помиње се као мјесто одакле се сребро транспортовало за Дубровник.

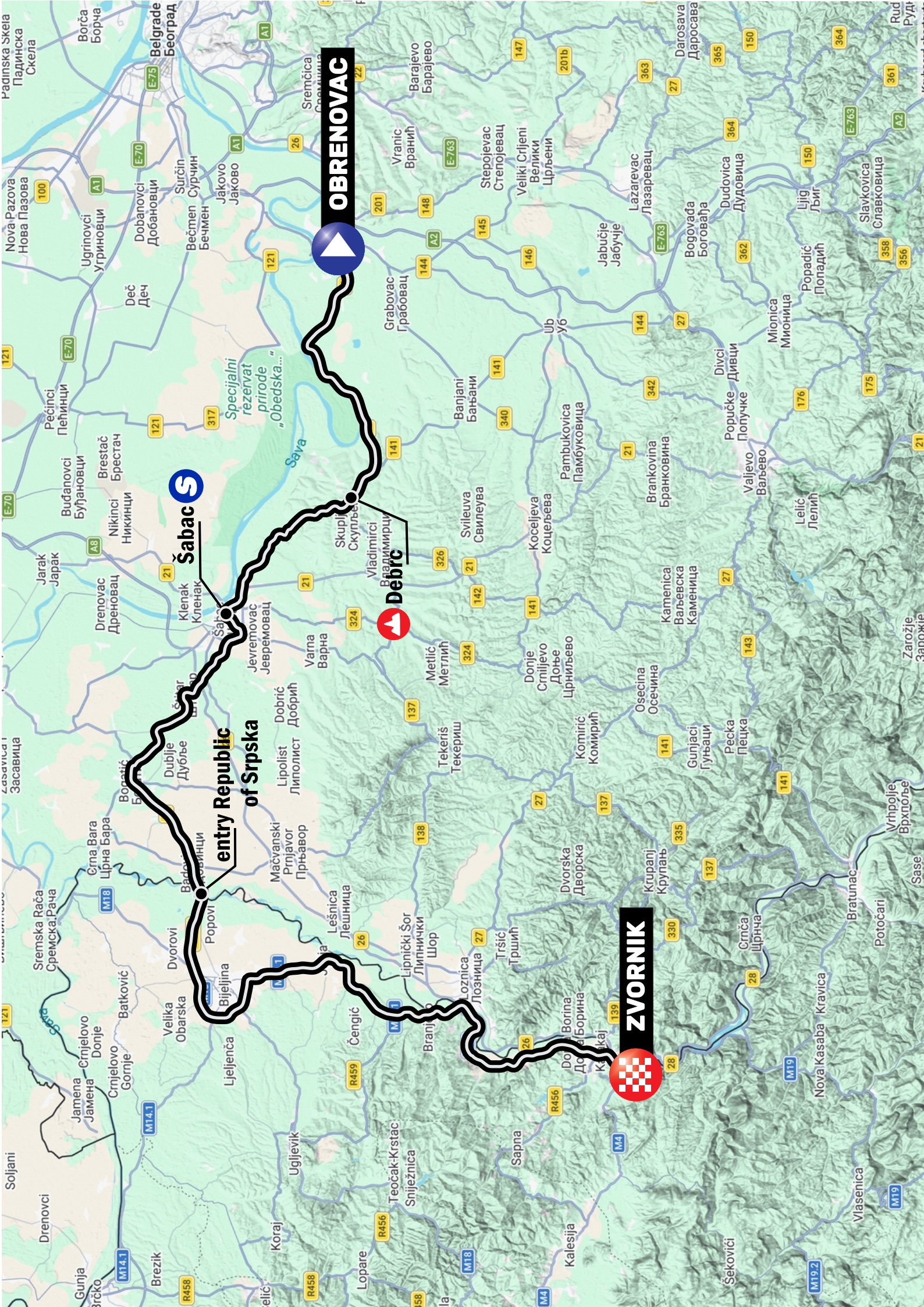
Према познатим историјским изворима, најстарији становници овог краја били су Скордисци-народ келтског поријекла, који је прихватио римску власт, када је она почетком првог вијека нове ере, успостављена овдје као и на читавом Балканском полуострву.

Based on the rare remains of material culture from earlier eras, it can be more reliably asserted that the area where Zvornik is located today has been covered by human habitation since ancient times.

Zvornik was first mentioned in history in 1410, under the name Zvonik. According to one version, the town got its name from a lonely bell tower of some kind of ruined church, which according to assumptions was built at the end of the 7th and the beginning of the 8th century, according to another version, the town got its name from the bell tower of a Franciscan monastery, built at the beginning of the 15th century, while according to the third version, the ground on which it was built in the shape of a bell. However, there is another version that it got its name from numerous sources of cold water (original), and even during the time of the Romans it was known as a rest stop on the way to Sirmium. It was called that until 1519. In that period, it consisted of two parts: the Fortress and the Lower Town. Since 1428, it has been mentioned as a place from where silver was transported to Dubrovnik.

According to known historical sources, the oldest inhabitants of this region were the Skordisci, a people of Celtic origin, who accepted Roman rule when it was established here, as well as on the entire Balkan peninsula, at the beginning of the first century AD.





Šabac



Debrac



ZVORNİK

entry Republic of Srpska

OBRENOVAC



Specijalni rezervat prirode "Obodska..."

Sava

entry Republic of Srpska

G **GUESTS**



OBRENOVAC, RKC

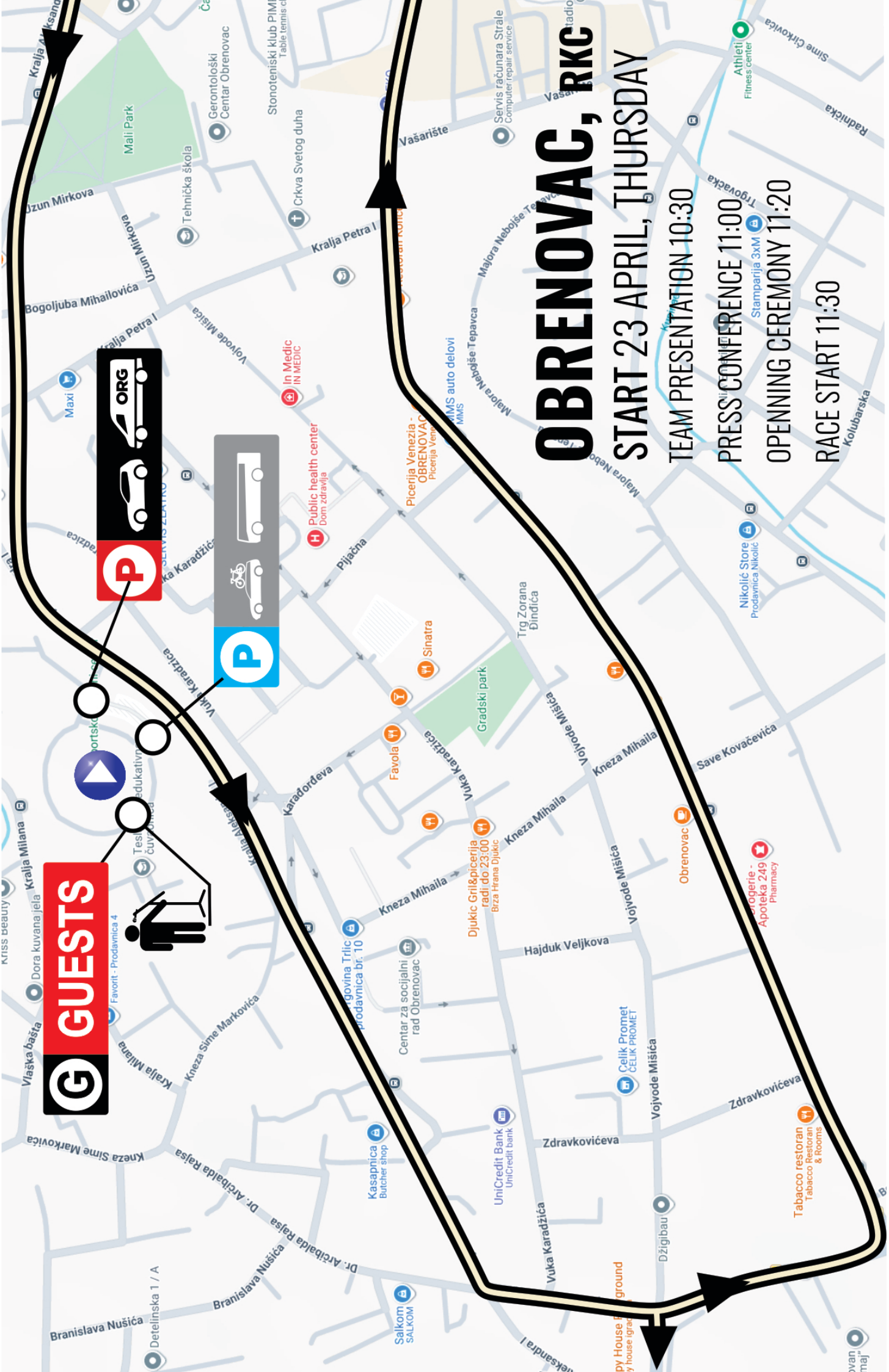
START 23 APRIL, THURSDAY

TEAM PRESENTATION 10:30

PRESS CONFERENCE 11:00

OPENING CEREMONY 11:20

RACE START 11:30



2nd stage Obrenovac > Šabac > Zvornik 168km

Obrenovac - Start place

Str. Kralja Aleksandar I - Sport Hall «Rekreativno kulturni centar»

10:30-11:00 Team presentation

11:00-11:10 Press conference

11:15-11:30 Opening ceremony

11:30 Race start

Zvornik - Finish place

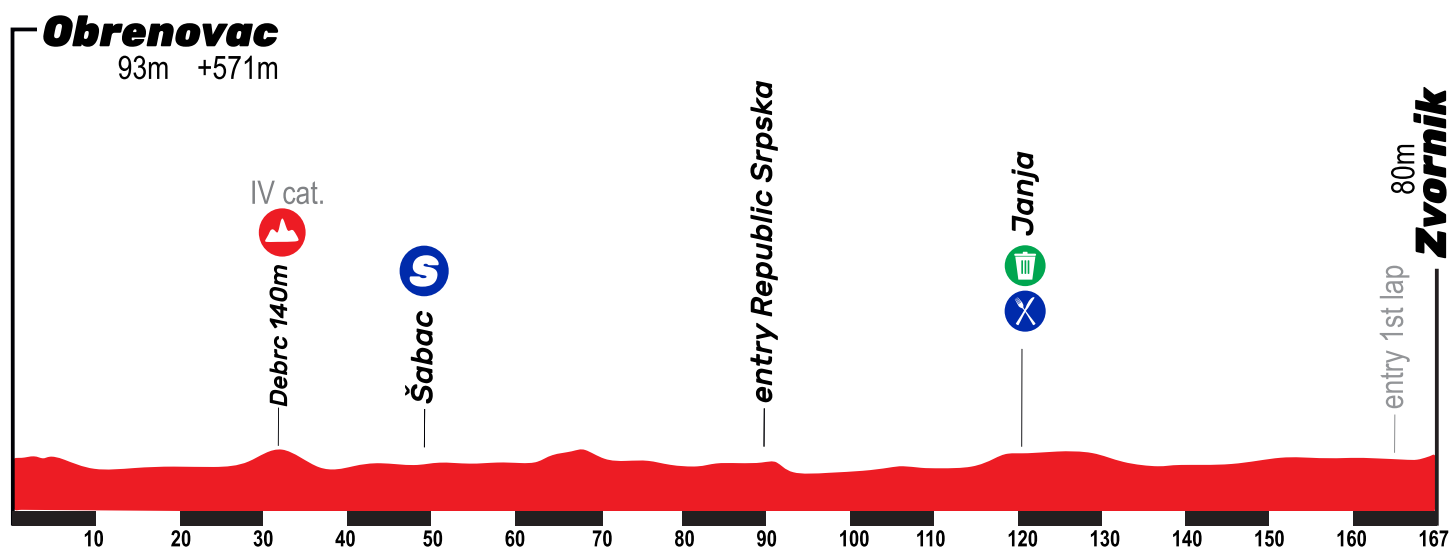
Str. Svetog Save

14:00-17:00 Parking open

14:45-15:15 Race entry in city

15:30-16:00 Winner ceremony

16:00-16:30 Press conference (leader, stage winner, best U23)



route info

from unofficial start to 0 km, 5,0 km (lap+2km)

mountain sprint: Debrca, 4th cat. 32km

intermedia sprint: Šabac, 47km


border crossing: entry in Republic of Srpska 90km

hospital on route:

Šabac hospital: +381.15.363.300 (intermedia sprint)

Bijeljina hospital: +387.55.415.111

Zvornik hospital: +387.



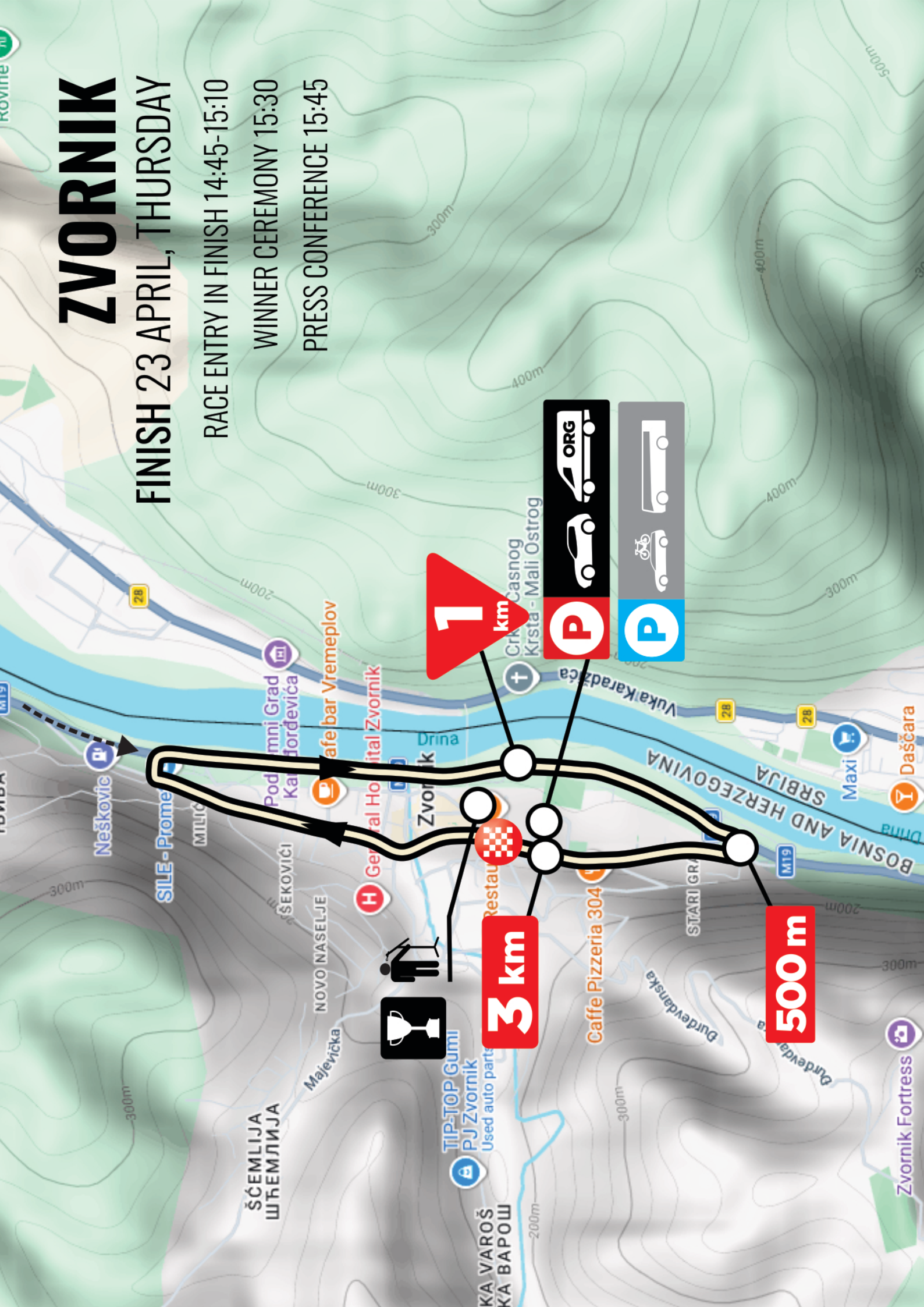
ZVORNIK

FINISH 23 APRIL, THURSDAY

RACE ENTRY IN FINISH 14:45-15:10


WINNER CEREMONY 15:30

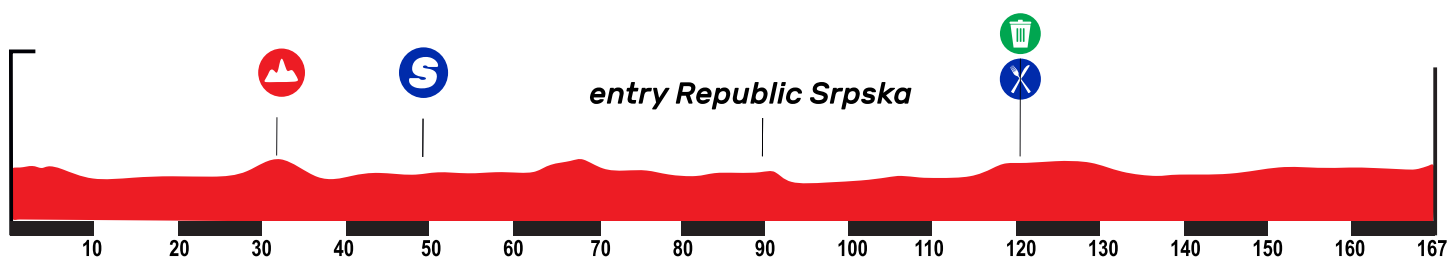
PRESS CONFERENCE 15:45



22-25 april 2026

Beograd Banjaluka

Belgrade Banjaluka 23. April Obrenovac - Zvornik						Distance		Time	
Alt	Place	Adress	Signs	Road	Start	Finish	44	47	
76	Obrenovac	Kralja Aleksandra I	Unofficial start 1 Lap				11:30	11:30	
		Ljube Nenadovića	Turn left						
		Miloša Obrenovića	Turn left						
		Kralja Petra I	Turn left						
		Ljube Nenadovića	Turn right		4.0				
76	Obrenovac	Vojvode Mišića		26	0.0	167.0	11:40	11:40	
143	Debrč		Mountain Sprint IV cat	26	32.0	135.0	11:23	11:20	
78	Šabac	Municipality		26	51.0	116.0	12:47	12:40	
78	Šabac	Kralja Milutina			52.5				
78	Šabac	Živojina Mišića	Intermedia sprint		53.0		12:50	12:41	
78	Šabac	Živojina Mišića							
78	Šabac	Masarikova							
80	Šabac	Pocerska		26					
	Štitar				65.0	102.0			
83	Bogatic			136	75.0	92.0			
81	Badovinci	Pavlovića most /Sprint	Cross border SRB/BIH	20	90.0	77.0	13:45	13:39	
88	Bijeljina	Pavlovića put	Roundabout 2nd exit	R459b	95.0	72.0	13:52	13:56	
105	Janja		Feeding / Waste zone	M14.1	120.0	47.0			
	Karakaj			M19	159.0	8.0			
	Zvornik	Svetog Save		M19	162.0	5.0			
138	Zvornik	Svetog Save	Entry 1st lap		164.0	3.0			
		Trg Kralja Petra I							
		Vuka Karadžića							
		Svetog Save		M19					
138	Zvornik	Svetog Save	Race Finish		167.0	0.0	15:33	15:20	





ДРИНА
ОСИГУРАЊЕ

30

Година

Ваш поуздан партнер!!!

22-25.
april
2026
Beograd
Banjaluka

Stage 3

Bratunac > Šekovići

24 april Friday

Bratunac

22-25
april
2026

Лазар Продановић
начелник општине



Lazar Prodanović
mayor

"Рајска плажа – братуначко море"

Туристичко рекреативни комплекс "Рајска плажа" код Братунца, представља својеврсни бисер на обали ријеке Дрине који пружа незаборавне утиске и тренутке уживања покрај најчистије европске ријеке.

Комплекс се простире на више од десет хектара површине и нуди бројне садржаје у којима посјетиоци могу уживати током цијеле године, а свој прави сјај "Рајска плажа" показује у љетним мјесецима када је посјети више од 4.000 људи дневно.

На десетине плажних и тропских барова, киоска брзе хране, дјечија играоница, спортски терени, уређен камп простор, пикник столови, излетничке настрешнице са роштиљима и печењарама, уређено купалиште, тушеви, скакаоница, пристаниште за чамце и кајаке само су неки од садржаја које овај комплекс, који са правом носи надимак "братуначко море", нуди својим посјетиоцима током сезоне.

У оквиру самог комплекса и његовој непосредној близини налазе се бројне куће за одмор и бунгалови, које заједно са уређеним кампом за шаторе и приколице, чине одличне смјештајне капацитете за прихват гостију који желе да уживају у овом дринском "рају".

Могућност изнајмљивања рафтинг чамаца, кајака и кануа, затим организовање сплаварења ријеком Дрином, уживање у спортском риболову на обиљеженим риболовачким стазама, организовање *hiking* *biking* тура према Скарадовици (682 мнв) одакле се пружају фантастични погледи према дринској котлини и планинама западне Србије, само је део туристичке понуде коју можете искутити посјетом овом излетишту којим управља Туристичка организација Братунца.

Комплекс "Рајска плажа" се налази на 5 километара од центра Братунца, у мјесту Красанпоље, на регионалном путном правцу Зворник – Дрињаца – Братунац.

"Paradise Beach - Bratunac Sea"

The tourist and recreational complex "Paradise Beach" near Bratunac is a kind of pearl on the banks of the Drina river that offers unforgettable impressions and moments of enjoyment next to the cleanest European river.

The complex covers an area of more than ten hectares and offers numerous facilities that visitors can enjoy throughout the year, and "Paradise beach" shows its true splendor in the summer months when more than 4,000 people visit it a day.

Dozens of beach and tropical bars, fast food kiosks, children's playgrounds, sports fields, well-equipped camping areas, picnic tables, picnic shelters with grills and grills, equipped swimming areas, showers, diving board, pier for boats and kayaks are just some of the facilities that this complex, which rightly bears the nickname "Bratunac Sea", offers its visitors during the season. Within the complex itself and in its immediate vicinity, there are numerous holiday homes and bungalows, which, together with a well-equipped camp for tents and trailers, make excellent accommodation facilities for the reception of guests who want to enjoy this Drina "paradise".

The possibility of renting rafting boats, kayaks and canoes, then organizing rafting on the river Drina, enjoying sport fishing on marked fishing paths, organizing hiking and biking tours to Skaradovica (682 m above sea level) from where you can enjoy fantastic views of the Drina basin and the mountains of western Serbia, is only part of the tourist offers that you can experience by visiting this picnic area managed by the Bratunac Tourist Organization.

The "Paradise beach" complex is located 5 kilometers from the center of Bratunac, in the town of Krasanpolje, on the regional road Zvornik - Drinjača - Bratunac.



Šekovići

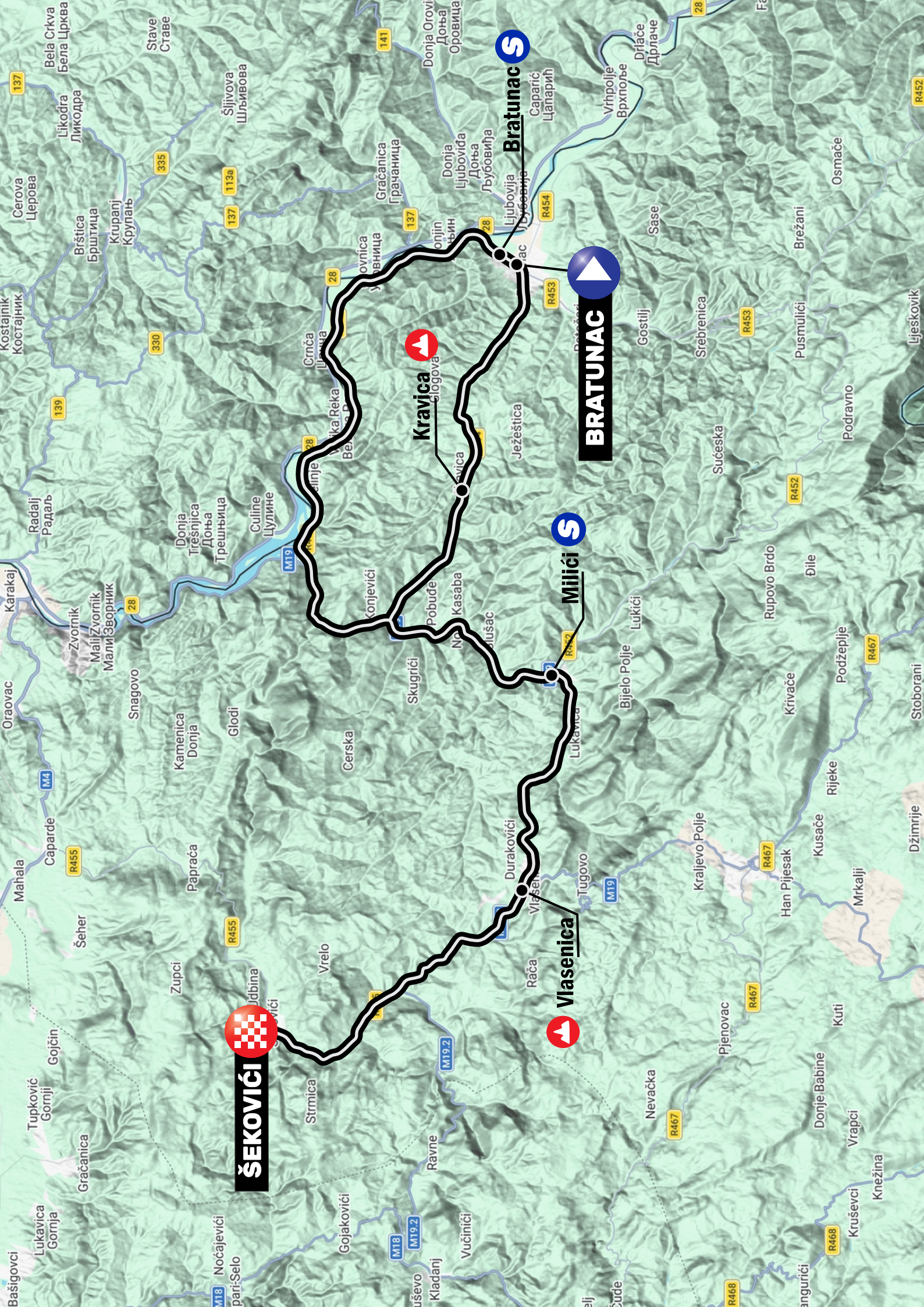
22-25
april
2026Миладин ЛАЗИЋ
Начелник ШековићаMiladin LAZIĆ
Mayor of Šekovići

Шековићи су насељено место и седиште општине Шековићи у источном делу Републике Српске. Према прелиминарним подацима пописа становништва из 2013. године, у насељеном месту Шековићи регистровано је укупно 1.322 лица. Од римског периода до данас, крај Шековића пресецали су важни путеви, који су повезивали крајеве источно од Дрине са централном Босном. Шековићи су добили име по делу становништва, које је крајем 17. века населило ове крајеве из Шековине у Херцеговини.

Манастири Папраћа и Ловница били су у прошлости важни центри писмености и слободе. Мајка Ивана Грозног, Јелена Јакшић Глинска, била је пореклом из Шековића, што се наводи као разлог добрих односа између манастира Папраћа и руског царског двора. Удаљени су 40 км Зворника, 50 км од Тузле 100 км од Сарајева и 19 км од Власенице.

Šekovići is a populated place and the seat of the Šekovići municipality in the eastern part of the Republic of Srpska. According to the preliminary data of the population census from 2013, a total of 1,322 persons were registered in the inhabited place of Šekovići. From the Roman period to the present, important roads crossed the area of Šekovići, which connected the areas east of the Drina with central Bosnia. The Šekovići got their name from a part of the population that settled in these areas from Sekovina in Herzegovina at the end of the 17th century.

The monasteries of Paprača and Lovnica were important centers of literacy and freedom in the past. The mother of Ivan the Terrible, Jelena Jakšić Glinska, was originally from Šekovići, which is cited as the reason for the good relations between the Paprač monastery and the Russian imperial court. They are 40 km from Zvornik, 50 km from Tuzla, 100 km from Sarajevo and 19 km from Vlasenica.



ŠEKOVIĆI



Vlasenica



Milići



Kravica



Bratunac



BRATUNAC



BRATUNAC

START 24 APRIL, FRIDAY

TEAM PRESENTATION 10:00

PRESS CONFERENCE 10:30

OPENING CEREMONY 10:50

RACE START 11:00



3rd stage Bratunac > Šekovići 121km

Bratunac - Start place

Str. Trg Miloša Obilića

10:00-10:30 Team presentation

10:30-10:45 Press conference

10:45-11:00 Opening ceremony

11:00 Race start

Šekovići - Finish place

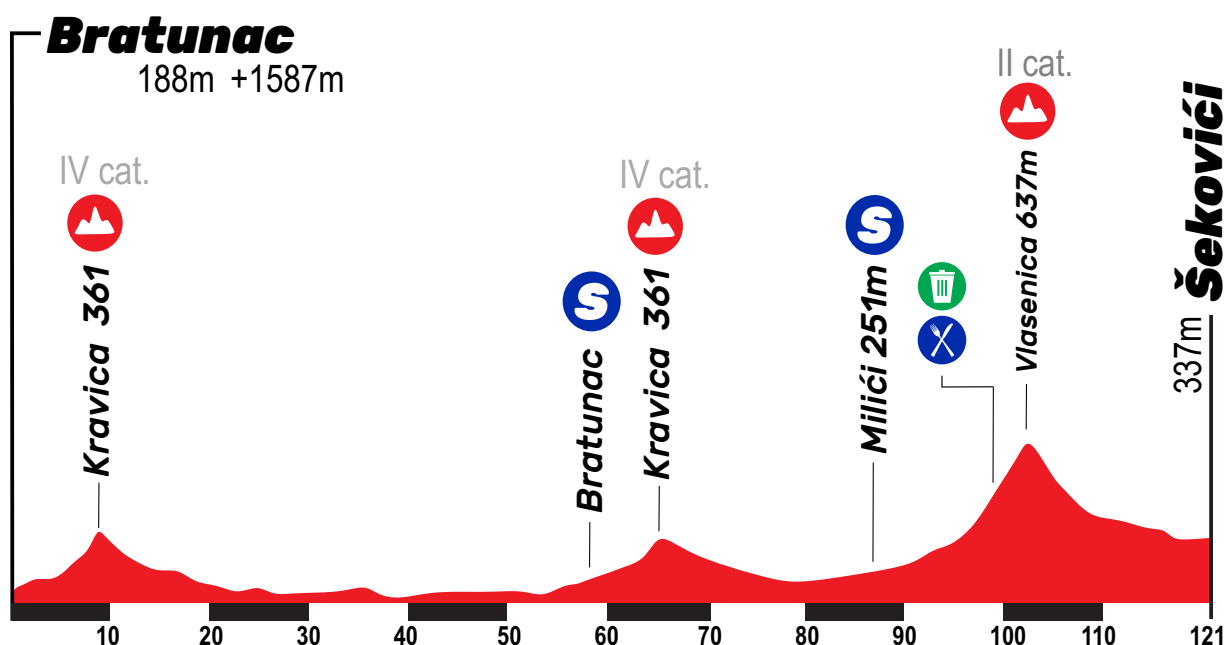
Šekovići, city center

12:00-15:00 Parking open

13:45-14:00 Race entry in city

14:15-14:45 Winner ceremony

14:45-15:00 Press conference (leader, stage winner, best mountain)



route info

from unofficial start to 0 km, 1,0 km (lap+2km)

mountain sprint: Kravica, 4th cat. 8km

intermedia sprint: Bratunac 55km

mountain sprint: Kravica, 4th cat. 63km


intermedia sprint: Milići, 89km

mountain sprint: Vlasenica, 2nd cat.

hospital on route:

Bratunac hospital: +387.56.490.417

Vlasenica hospital: +387.56.260.105



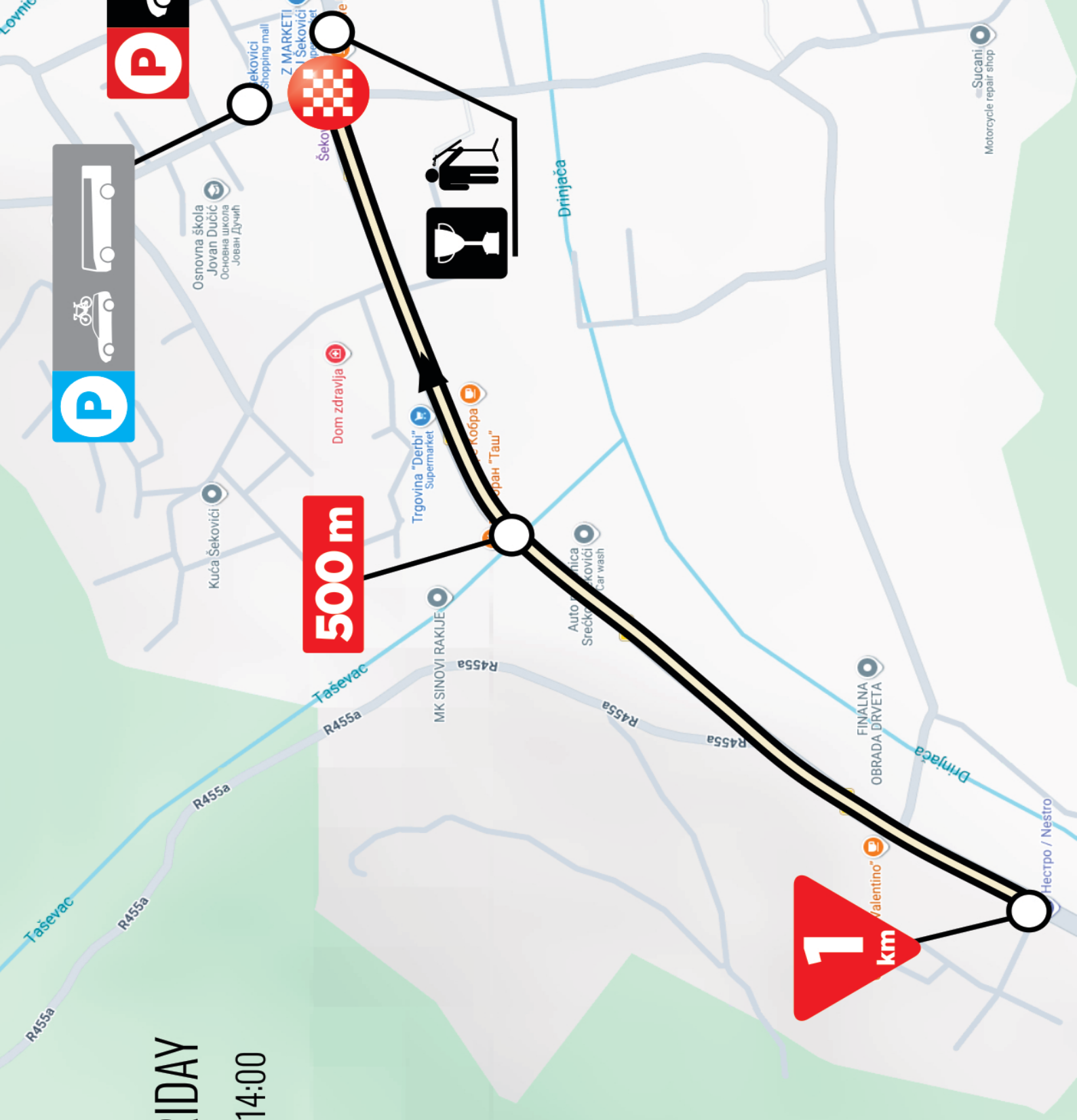
ŠEKOVIĆI

FINISH: 24 APRIL, FRIDAY

RACE ENTRY IN FINISH 13:30-14:00

WINNER CEREMONY 14:30

PRESS CONFERENCE 15:00

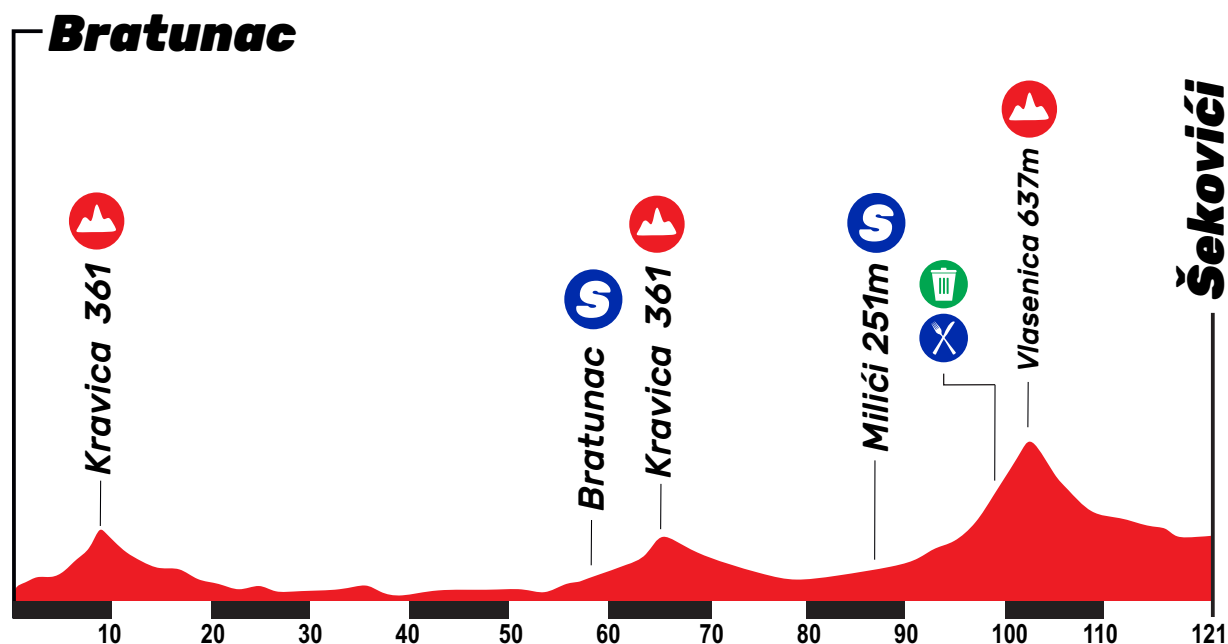


22-25 april 2026

Beograd Banjaluka

Belgrade Banjaluka 24. April **Bratunac-Šekovići**

Alt	Place	Adress	Signs	Road	Distance		Time	
					Start	Finish	40	44
196	Bratunac	Trg Miloša Obilića	Unofficial start		0		11:00	11:00
	Bratunac	Bratoljub bridge			1.0			
196	Bratunac		Official start	R454	0.0	120.0	11:00	11:00
281	Kravica		Mountain sprint IV cat	R454	8.0	112.0	11:10	11:09
	Konjević Polje			M19	20.0	100.0	11:30	11:28
	Drinjača			R453	27.0	93.0	11:40	11:36
192	Bratunac	Nemanjina	Intermedia sprint	R454	55.0	65.0	12:22	12:15
281	Kravica		Mountain sprint IV cat	R454	63.0	57.0	12:34	12:25
	Konjević Polje			M19	75.0	45.0	12:52	12:42
	Milići		Intermedia sprint	M19	89.0	31.0	13:13	13:01
			Feeding / Waste zone		99.0			
637	Vlasenica		Mountain sprint II cat	M19	102.0	18.0	13:33	13:19
	Tišna			M19	111.0	9.0	13:46	13:31
636	Šekovići		Race Finish	R455	120.0	0.0	14:00	13:43



22-25
april
2026

Stage 4

Prijedor > Banjaluka > Doboj

25 april Saturday

Prijedor

22-25
april
2026

Слободан ЈАВОР

Градоначелник Приједора



Slobodan JAVOR

Mayor of Prijedor

Smješten u sjeverozapadnom dijelu Republike Srpske i Bosne i Hercegovine na obalama rijeka Sane i Gomjenice, u kojem živi oko 100 000 stanovnika, grad Prijedor nudi različite sadržaje za sve one koji ga posjete. Ljubitelji odmora, prirode, te svih onih mjesta koje čuvaju duh istorije i tradicije, uživaju u gradu na rijeci Sani. Prijedor je grad mladosti, kulture, sporta, privrednih potencijala i grad budućnosti. Ponosi se brojnim akademskim umjetnicima koji iz njega potiču, a tokom čitave godine u gradu se održavaju manifestacije različitog sadržaja i karaktera. Prijedor je uvijek bio grad otvorenog srca, grad koji svojim posjetiocima poklanja dio sebe sa željom da svi oni koji borave u Prijedoru osjete dio tradicionalne gostoljubivosti i da im Prijedor ostane u srcu.

PRIRODNA BOGATSTVA

Grad Prijedor ima veliki turistički potencijal zahvaljujući značajnim prirodnim bogatstvima od kojih posebno treba istaći planinu Kozaru i rijeku Sanu, te brojna izletišta i prostore uređene za boravak turista.

Planina Kozara je smještena u sjeverozapadnom dijelu Republike Srpske. Prostire se između tokova rijeka Save na sjeveru, Vrbasa na istoku, Sane na jugu i Une na zapadu.

Spada u niske planine, dinamičnog reljefa, čiji visovi ne prelaze hiljadu metara nadmorske visine. Njeni najviši vrhovi su Lisina 978 < m > i Rudine 920 < m >. Kozara je dinarska planina, obrasla šumom, svojevrsna vazдушna banja koja pruža sve pogodnosti za sportsko-rekreativne aktivnosti tokom cijele godine. Umjereno kontinentalna klima, velik broj sunčanih dana i pitomi planinski vrhovi daju posebnu vrijednost ovoj planini. Ističe se očuvanim šumskim kompleksima sa bogatom i raznovorsnom florom i faunom, a poseban kvalitet doživljaju Kozare daju čisti planinski izvori i predjeli guste crnogorične šume.

Rijeka Sana sa svojim pritokama je osnovno hidrografsko obilježje grada Prijedora. Izvire kod Medne u opštini Ribnik, a ulijeva se u Unu kod Novog Grada i protiče kroz Ribnik, Ključ, Sanski Most, Oštru Luku, Prijedor i Novi Grad. Na teritoriji grada Prijedora, dužina rijeke Sane iznosi 40 < km >, a legenda kaže da su joj ime dali još stari Latini zbog njenog ljekovitog dejstva (lat. sana - zdrava). U gornjem toku rijeke Sane od ribljih vrsta zastupljene su pastrmka, klen i mladica, a u srednjem i donjem toku šaran, som, plotica, mren i smud.



Doboj

22-25
april
2026

Борис ЈЕРИНИЋ
градоначелник Добоја



Boris JERINIĆ
Mayor of Doboj

Док један и по километар ниже од кањона Мрчевац, са југоисточне стране подно Озрена, избија Спреча и ту, као и Усора, нестаје у моћијем кориту ријеке Босне. Специфичан географски положај Добоја одувијек је утицао на смијер и ритам његовог развоја. Смјештен испод обронака Озрена, Требаве и Крњина, а у загрљају три ријеке, добој је вјечно био и остао важна раскрсница друмског и жељезничког саобраћаја. О томе свједочи податак да је још 1864. године кроз овај град, од Брода према Сарајеву, изграђен први макадамски пут, 1979. године пуштена је у саобраћај ускотрачна пруга Брод-Добој, а неколико мјесеци касније воз је кренуо и према Сарајеву. Добој је у некадашњој Југославији представљао једно од највећих жељезничких чворишта.

Добој је саобраћајни центар Републике Српске и БиХ – у Добоју се налази сједиште Жељезница РС, као и најзначајнији путни правци, па је самим тим предоређен за трговачки центар, што уистини и јесте, и у том погледу његови капацитети стално јачају.

Добој је у посљедњој деценији постао познат и као веома развијен центар високошколског образовања, гдје окосницу чине Саобраћајно-технички факултет и факултети који егзистирају у оквиру Павловић универзитета, те Висока пословно-техничка школа, као и Висока медицинска школа и неколико приватних високошколских установа, што Добој чини у правом смислу универзитетским и студентским градом.

Град посједује и веома атрактивне и значајне туристичке капацитете, као што су Добојска тврђава, Спортско-рекреативни центар Преслица и Горанско језеро и др.

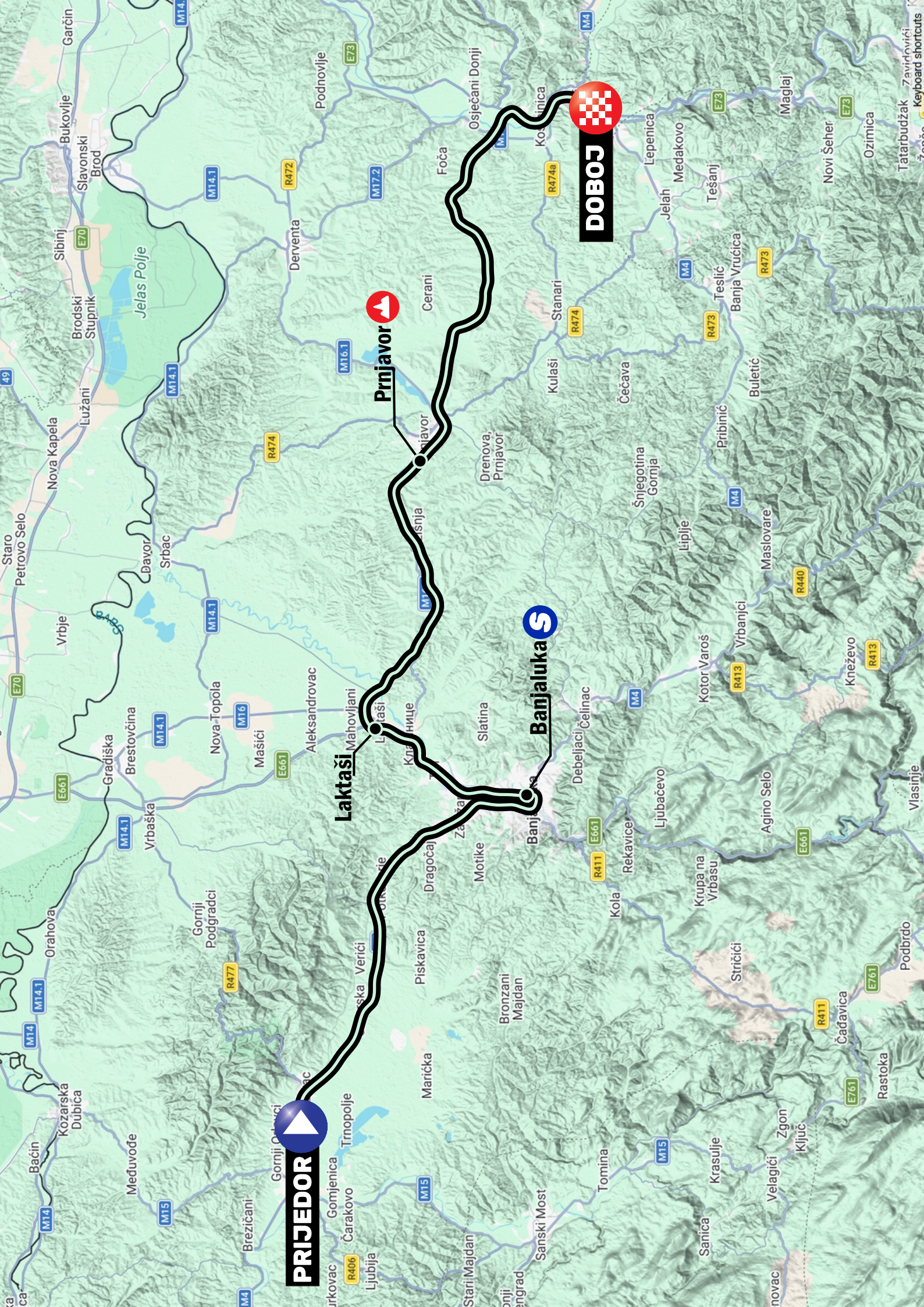
While one and a half kilometers below the Mrčevac canyon, on the southeast side at the foot of Ozren, the Spreča flows out and, like the Usora, disappears into the more powerful bed of the Bosna River. The specific geographical position of Doboj has always influenced the direction and rhythm of its development. Located under the slopes of Ozren, Trebava and Krnjin, and in the embrace of three rivers, Doboj has always been and remains an important intersection of road and railway traffic. This is evidenced by the fact that in 1864, the first macadam road was built through this town, from Brod to Sarajevo, in 1979 the Brod-Doboj narrow-gauge railway was put into service, and a few months later the train started heading towards Sarajevo. In the former Yugoslavia, Doboj was one of the largest railway hubs.

Doboj is the traffic center of Republika Srpska and Bosnia and Herzegovina - Doboj is home to the headquarters of Željeznica RS, as well as the most important road routes, so it was destined for a trade center, which it really is, and in this respect its capacities are constantly growing.

In the last decade, Doboj has become known as a highly developed center of higher education, where the backbone is the Faculty of Traffic Engineering and the faculties that exist within Pavlović University, as well as the College of Business and Technology, as well as the College of Medicine and several private higher education institutions, which it makes Doboj a university and student town in the true sense.

The city also has very attractive and significant tourist facilities, such as the Doboj Fortress, the Preslica Sports and Recreation Center and the Goran Lake, etc.





PRIJEDOR



Laktaši

Prnjavor



Banjaluka



DOBOŠ



PRIJEDOR, Trg Zorana Karllice

START 25 APRIL, SATURDAY

TEAM PRESENTATION 11:00

PRESS CONFERENCE 11:30

OPENING CEREMONY 11:50

Bife Weis RACE START 12:00



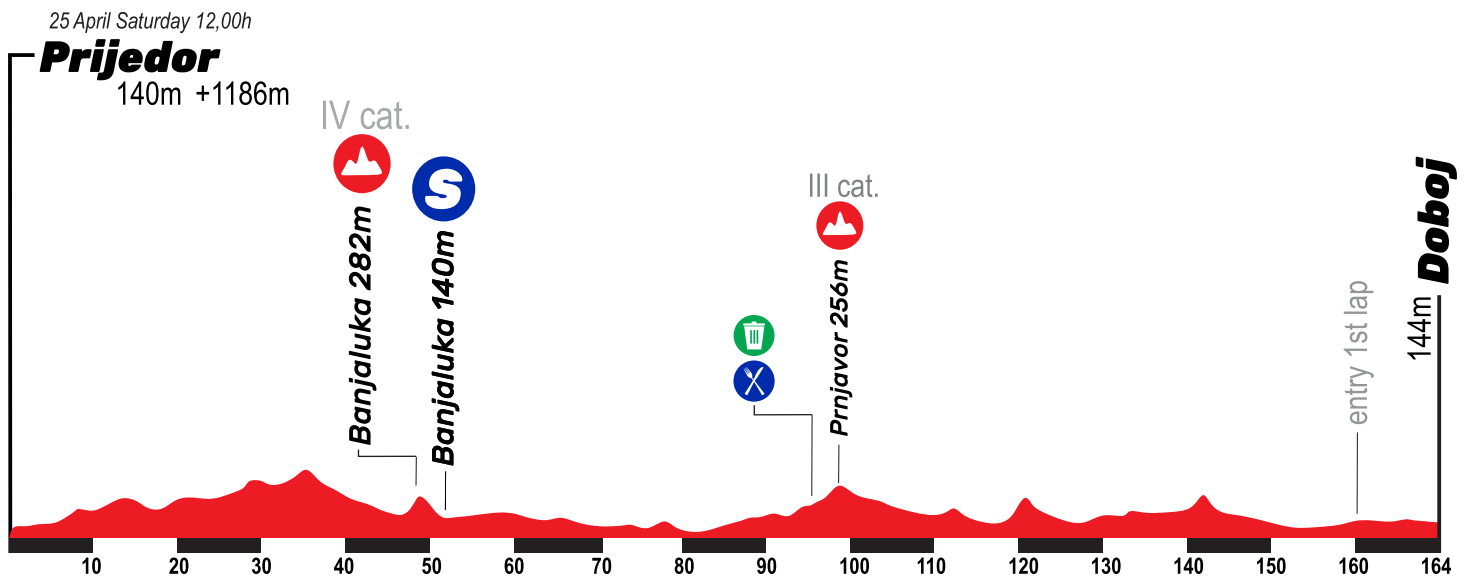
4th stage Prijedor > Banjaluka > Doboj 167km

Prijedor - Start place

Str. Trg Zorana Karlice
 11:00-11:30 Team presentation
 11:30-11:45 Press conference
 11:45-12:00 Opening ceremony
12:00 Race start

Doboj - Finish place

Str. Svetog Save
 14:00-18:00 Parking open
 15:40-16:00 Race entry in city
 16:15-16:45 Winner ceremony
 16:45-17:00 Press conference

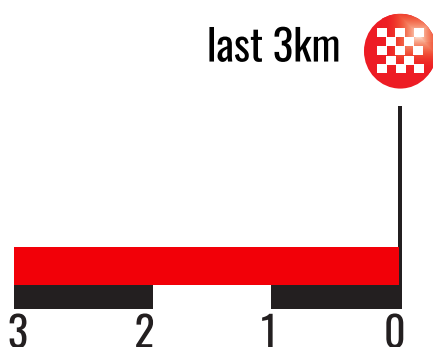


route info

from unofficial start to 0 km, 4km
 mountain sprint: Banjaluka.Tunjice, 4th cat. 43km
 intermedia sprint: Banjaluka 52km
 mountain sprint: Prnjavor, 3rd cat. 95km

hospital on route:

Banjaluka hospital: +387.51.342.100
 Prnjavor hospital: +387.51.665.358
 Doboj hospital: +387.53.241.022



DOBOJ

FINISH 25 APRIL SATURDAY

RACE ENTRY IN FINISH 15:30-15:45

WINNER CEREMONY 16:15

PRESS CONFERENCE 16:30



3 km

500 m

1 km



Medenjak Caffe bar
- poslasticarnica

Cafeteria Boulevard

CNC-logika Dobo

Belgrade Banjaluka 25. April Doboj-Prijedor						Distance		Time	
Alt	Place	Adress	Signs	Road	Start	Finish	43	46	
	Prijedor	Trk Zorana Karlice	Unofficial Start		0		11:55	11:55	
	Prijedor	Akademika J.Raškovića	Turn right	M15					
		Miloša Obilića	Turn right	M15					
		Vojvode Putnika	Turn right						
		Vidovdanska	Turn right						
		Milana Tepića	Turn right						
		Oslobodioca Prijedor	Turn left						
		Trg Zorana Karlice	Turn right						
		Akademika J.Raškovića	Turn left exit to BL	M15					
			Roundabout 2nd exit						
			Roundabout 1st exit						
			Roundabout 2nd exit	M4	5.0				
190	Prijedor		Official start		0.0		12:00	12:00	
207	Omarska			M4	18.0			12:23	
217	Tunjice		Mountain sprint IV cat		43.0			12:56	
167	Banjaluka	Prijedorska petlja			48.0			13:02	
	Banjaluka	Krajiških brigada	Roundabout 2nd exit		50.0			13:05	
		Trive Amelice	Roundabout 3rd exit		50.5				
		Mladen Stojanović	Roundabout 1st exit		51				
145	Banjaluka	Kralja Petra I/Trg Krajine	Intermedia sprint		52			13:07	
		Bulevar Cara Dušana	Roundabout 1st exit		52.3			13:08	
		Krajiških brigada	Roundabout 2nd exit		53.0			13:09	
		Krajiških brigada	Roundabout 2nd exit					13:11	
	Brza cesta Klačnice		Entry	M16	55.0			13:13	
	High Way 9 januar		Entry	E661	70.0			13:31	
			Feeding / Waste zone		93.0				
247	High Way 9 januar	Potočani pas	Mountain sprint III cat	E661	95.0			14:04	
	High Way 9 januar		Exit	E73	153.0			15:19	
	Doboj	Municipality	Roundabout 2nd exit	E73	157.0			15:24	
	Doboj		Roundabout 1st exit	E73	158.0				
	Doboj	Svetog Save		E73	159.2				
	Doboj	Svetog Save	Entry in 1st Lap		160.0			15:28	
		Nemanjina			160.1				
	Doboj	Kralja Aleksandra	Roundabout 1st exit	E73	161.0				
	Doboj		Roundabout 1st exit		162.0				
	Doboj	Svetog Save			163.2				
141	Doboj	Svetog Save	Race Finish		164.0		15:48	15:33	

ARTICLE 1. ORGANIZATION

Organizer of the race is BSK Banjaluka Cycling club. General director is Vladimir Kuvalja.

Contact:

Email: beogradbanjaluka@gmail.com

Bosnia and Herzegovina 78000 Banjaluka,
Str. Kralja Petra II 162. Tel. +387 66 486280

ARTICLE 2. TYPE OF EVENT

The event is open to athlete's men Elite and Under 23 categories. The event is included on the UCI Europe Tour calendar as a class 2.2 event. In conformity with the UCI rules, points for the UCI ranking Europe Tour are awarded from 1st to 20th place (in accordance with the UCI regulation).

ARTICLE 3. PARTICIPATION

As per article 2.1.005 of the UCI regulations, the event is open to the following teams: UCI ProTeam of the country, UCI foreign UCI Pro Teams (max 2), UCI continental teams, UCI cyclo-cross professional teams, National teams and Regional and club teams. As per article 2.2.003 of the UCI regulations, teams must be formed of minimum 5 (five) and maximum 7 (seven) riders.

ARTICLE 4. RACE HEADQUARTERS

Team representatives are requested to confirm their starters at the race office (City Hall, Street Drinska 2, Požarevac) from 15:00 to 17:45 on the 21.04. and collect their race numbers on the team managers meeting which will be organized in accordance with article 1.2.087 of the UCI regulations from 18:00h in Požarevac, City Hall, Street Drinska 2.

ARTICLE 5. RACE PROGRAM

All details regarding time and place to start route for each stage are indicated in the Race Book or will be communicated to the participants daily through the official communiqué of the Organizer.

1. stage a 22.04 Belgrade -Požarevac83km
1. stage b 22.04 Veliko Gradište - Veliko Gradište34km
2. stage 24.04 Obrenovac-Zvornik167km
3. stage 25.04 Bratunac-Šekovići120km
4. stage 26.04Prijedor -Doboj164km

ARTICLE 6. RADIO-TOUR

Organizer will provide the radio unit of the competition (radio tour), respectively one radio station for all cars in the convoy. The user of the radio station is responsible for the good condition of the radio station. Race information will be broadcast on the following frequency: canal 1.

ARTICLE 7. NEUTRAL SERVICE

Neutral service will be provided by 3 vehicles.

ARTICLE 8. 3 KILOMETER RULE

3 km rule will be applicable for all stages.

ARTICLE 9. FINISHING TIME LIMITS

Taking into account the characteristics of each stage, the finishing time limits will be 10 %. The time limit may, in exceptional circumstances, be increased by the Commissaires Panel in agreement with the Organizer according to the article 2.6.032.

ARTICLE 10. CLASSIFICATIONS

The following classifications will be issued:

- Individual General classification (Tricolor jersey)
- Intermediate Sprint classification (Red jersey)
- Mountain Sprint classification (Blue jersey)
- Best Young rider U23 (White jersey)
- Team General classification

a. Individual General classification

Will be established by adding time for each rider, at all stages, adding bonuses and penalties. The wearer of the jersey is the rider with minimum total time. In case of equality of time in the overall classification, riders will be delimited according to UCI rules art. 2.6.015. If the tie continues, the place obtained in the last stage decides primacy.

b. Intermediate Sprint classification

The best competitor in Intermediate Sprint classification is the cyclist, who collects most points in stage intermediate sprints.

Points for the intermediate sprints are as follows:

5- 3- 1 points for the first 3 riders.

In case of same number of points, the following rule takes place:

1. Number of wins in intermediate sprints and
2. Better overall classification (UCI rule art.2.6.017.)

c. Mountain Sprint classification

The best competitor in Mountain Sprint classification is the cyclist, who collects most points in stage mountain sprints.

Points for the mountain sprints are as follows:

Place	Cat 2	Cat 3	Cat 4
1.	8	5	3
2.	4	3	2
3.	3	1	1

In case of same number of points, the following rule takes place:

1. Number of first places in 1st category climbs,
2. Number of first places in 2nd category climbs,
3. Number of first places in 3rd category climbs,
4. Number of first places in 4th category climbs,
5. General individual classification by time.

In accordance with the UCI Regulation rule art. 2.6.017

d. Best Young rider U23 classification

Will be established by adding time for each U23 rider, at all stages, adding bonuses and penalties. The wearer of the jersey is the rider with minimum total time. In case of equality of time in the overall classification, riders will be delimited according to UCI rules art.2.6.015. If the tie continues, the place obtained in the last stage decides primacy.

e. Team general classification

For the team general classification, 3 best times of cyclists of the same team are taken into account. In case that less than 3 cyclists from the same team finish the race, the team is not classified. In case of same time Article 2.6.016 of UCI regulations takes place.

ARTICLE 11. TIME BONUSES

Time bonuses will be awarded only to the individual general classification and will be awarded for all stages finish, based on following criteria:

- Stage finish: 10", 6", 4" to the first 3 riders. Half stages: 6" 4" 2".

ARTICLE 12. PRIZES

The prizes will be awarded according to UCI financial obligations, group 4

Individual stage classification awards:

1	241 €	6	18 €	11	6 €	16	6 €
2	120 €	7	18 €	12	6 €	17	6 €
3	60 €	8	12 €	13	6 €	18	6 €
4	30 €	9	12 €	14	6 €	19	6 €
5	24 €	10	6 €	15	6 €	20	6 €

Individual general classification awards:

1	482 €	6	36 €	11	12 €	16	12 €
2	240 €	7	36 €	12	12 €	17	12 €
3	120 €	8	24 €	13	12 €	18	12 €
4	60 €	9	24 €	14	12 €	19	12 €
5	48 €	10	12 €	15	12 €	20	12 €

General Intermediate Sprint classification awards:

1st place - 300 EUR

2nd place - 200 EUR

3rd place - 100 EUR

General Mountain Sprint classification awards:

1st place - 300 EUR

2nd place - 200 EUR

3rd place - 100 EUR

General Best Young rider U23 classification awards:

1st place - 300 EUR

2nd place - 200 EUR

3rd place - 100 EUR

ARTICLE 13. ANTI-DOPING

The UCI anti-doping regulations are entirely applicable to the event. Anti-doping tests will be carried out under the UCI regulations.

ARTICLE 14. AWARDS CEREMONY

In accordance with article UCI 2.6.018, the following riders must attend the official awards ceremony:

- The first 3 riders of the stage
- The Leaders of the Jersey classification:
Tricolor, Red, Blue, White

The riders have to come to podium 10 minutes after crossing the finish line in order to attend the award ceremony.

ARTICLE 15. PENALTIES

The UCI penalty scale is the only one applicable.

ARTICLE 16. FINAL DISPOSITIONS

The organizer does not cover the costs of any additional services ordered by the participants during the race. Participants/persons ordering additional services are obliged to cover such costs prior to check-out.

The team managers and accredited persons are morally and financially responsible for:

- Informing the cyclists and team members acquainted with this Rules and other official Race documents and information.
- The participants (riders, sport/technical director, team members, accompanying persons) are obliged to have a valid personal accident insurance covering the outpatient treatment and hospital stay;
- All vehicles participating in the race must be insured. The Organizer does not assume liability for accidental events, accidents of people, cars, motorcycles and bicycles which occurred during arrival and departure of participants to and from the Race;

d. Each participant takes part in the Race at his own risk.

The Race Organization and Commissaires panel reserve the right to change these regulations under special circumstances applied and as they may decide. They will ensure that any such changes are announced in a communiqué.

All persons by taking part in the race, whether as riders, officials or in any other capacity, confirm that they accept and agree to abide by these regulations.

Event program

21. April Tuesday

Požarevac, Str. Drinska 2, City hall office

15:00 - 18:00 : Riders Registration

18:00 - 19:00 : Team managers meeting & Banquet

22. April Wednesday : 1st-a Stage Belgrade > Požarevac 83km

Belgrade - Start place, Str. Savski Trg

10:00-10:45 Team Presentation

10:55-11:00 Opening ceremony

11:00 Race start

Požarevac - Finish place Str. Tabачka čaršija

13:00-13:15 Race entry in city

13:30-14:00 Winner ceremony

1st B Stage Veliko Gradište circuit 34km

Veliko Gradište, Str. Vojvode Radomira Putnika

17:20-17:30 Riders on start

17:30 Race start

18:30-19:00 Winner ceremony

23. April Thursday : 2nd Stage Obrenovac > Zvornik 168km

Obrenovac - Start place, Str. Kralja Aleksandar I (Sport Hall RKC)

10:30-11:00 Team Presentation

11:20-11:30 Opening ceremony

11:30 Race start

Zvornik - Finish place, Str. Svetog Save

14:45-15:15 Race entry in city

15:30-15:50 Winner ceremony

24. April Friday: 3rd Stage Bratunac > Šekovići 120km

Bratunac - Start place, Trg Miloša Obilića

10:00-10:30 Team Presentation

10:55-11:00 Opening ceremony

11:00 Race start

Šekovići - Finish place

13:40-14:00 Race entry in city

14:15-14:45 Winner ceremony

25. April Saturday 12:00 4th Stage Prijedor > Banjaluka > Doboj 170km

Prijedor - Start place, Trg Zorana Karlice

11:00-11:30 Team Presentation

11:50-12:00 Opening ceremony

12:00 Race start


Doboj - Finish place, Str. Svetog Save

15:45-16:00 Race entry in city

16:00-16:30 Winner ceremony

RACE RESULTS LIVE





metago