

СЛУЖБЕНИ ГЛАСНИК

ОПШТИНЕ ВЕЛИКО ГРАДИШТЕ

Година XXI

Број 6

ВЕЛИКО ГРАДИШТЕ

26. март 2024.

На основу члана 70 Статута Општине Велико Градиште („Сл. Гласник општине Велико Градиште“ 2/2019 и 3/2023), члана 55. став 1 тачка 2, став 5. и 6. Закона о водама („Сл.гласник РС“ бр. 30/2010, 93/12, 101/2016 и 95/2018), члана 29. Закона о смањењу ризика од катастрофа и управљање ванредним ситуацијама („Сл. Гласник РС“ бр. 87/2018) а у складу са Оперативним планом за одбрану од поплава за воде I реда за за 2024 годину („Сл.гласник РС“ бр.143/2022), уз прибављено мишљење јавног водопривредног предузећа, Општинско веће општине Велико Градиште, на 4. седници одржаној 25.03.2024. године доноси:

О Д Л У К У

о усвајању Оперативног плана за одбрану од поплава на водама II реда на територији општине Велико Градиште за 2024. годину

Члан 1.

Усваја се Оперативни план за одбрану од поплава на водама II реда на територији општине Велико Градиште за 2024. годину који се састоји од следећих поглавља:

1. Основне карактеристике територије општине Велико Градиште

- топографско- географске карактеристике
- хидрографске карактеристике
- климатске карактеристике
- водотоци I. и II. реда
- демографске карактеристике- насеља и стамбене целине, структура становништва по насељима
- привредни, индустријски, инфраструктурни и остали објекти
- загађивачи

- -заштићена добра
- -путна мрежа
- -сеизмичке карактеристике

2. Процена опасности од поплава, одроњавања и клизања земљишта, рушења брана, нагомилавања леда на водотоцима, атмосферских непогода, снежних наноса и суше и процена сопствених снага и могућности за заштиту и спасавање становништва и материјалних добара на територији општине Велико Градиште

- могуће опасности од поплава:
- могућа поплавна подручја у захвату водотокова I. реда,
- могућа поплавна подручја у захвату водотокова II. реда (брањена и небрањена),
- угроженост територије од појаве подземних вода
- одроњавања и клизања земљишта
- нагомилавања леда на водотоцима
- појава снега и снежних наноса
- снаге и средства за одбрану од поплава; одроњавања и клизања земљишта; нагомилавања леда на водотоцима; снега и снежних наноса

3. Извод из оперативног плана одбране од поплава за воде I. реда за 2024. годину

4. Критеријуми за проглашавање одбране од поплава.

5. Мере заштите од поплава.

- 5.1. Превентивне мере.
 - 5.1.1. Преглед превентивних мера у заштити од поплава, одроњавања и клизања земљишта, снега и снежних наноса на територији општине Велико Градиште
 - 5.1.2. Критичне тачке и деоница одбране од поплава

- 5.1.2. Преглед повереника цивилне заштите и њихових заменика
- 5.1.2.1. Преглед осматрача, организатора и вођа одбране од поплава по секторима на реци Дунав.
- 5.1.2.2. Преглед осматрача, организатора и вођа одбране од поплава по деоницама на реци Пек.
- 5.1.2.3. Преглед осматрача, организатора и вођа одбране од поплава по деоницама на осталим рекама (водотоци II реда)
- 5.1.2.4. Преглед екипа за одбрану од поплава на критичним тачкама
- 5.1.2.5. Начин узбуњивања и обавештавања угроженог становништва
- 5.1.2.6. Преглед оперативних мера и активности које се предузимају када евидентно постоји опасност од поплава на територији општине Велико Градиште.
- 5.2. Оперативне мере и активности када дође до поплаве
- 5.2.1. Преглед оперативних мера и активности које се предузимају када наступи поплава на територији општине Велико Градиште
- 5.2.2. Преглед правних субјеката који се ангажују у акцијама заштите и спасавања од поплава, одроњавања и клизања земљишта; снега и снежних наноса на територији општине Велико Градиште.
- 5.2.3. Преглед правних субјеката из других општина који се ангажују у акцијама заштите и спасавања од поплава, одроњавања и клизања земљишта; снега и снежних наноса на територији општине Велико Градиште.

6. Ублажавање и отклањање последица поплава, одроњавања и клизања земљишта;

7. Руковођење одбраном од поплава.

- 7.1. Шема руковођења и сарадње у ванредним ситуацијама на територији општине Велико Градиште.

- 7.2. Списак чланова Општинског штаба за ванредне ситуације општине Велико Градиште.
- 7.3. Лице задужено за координацију одбране од поплава за територију општине Велико Градиште, лице надлежно за проглашавање фаза одбране од поплава и лице задужено за евидентирање података о историјским поплавама за потребе ППРП.
- 7.4. Списак чланова стручно-оперативног тима за заштиту од рушења и спасавање из рушевина и заштиту и спасавање од поплава и несрећа на води и под водом.
- 7.5. Дневник употребе снага и средстава у акцијама заштите и спасавања људи и материјалних добара од поплава, одроњавања и клизања земљишта; снега и снежних наноса на територији општине Велико Градиште.

8. Техничка документација.

- 8.1. Шема кишне канализације (затварачи на изливима у Дунав). - ХЕ „ЂЕРДАП. ПРИЛОЗИ
- 8.2. САТЕЛЕТСКИ СНИМЦИ
- 8.3. МЕТЕО АЛАРМ
- 8.4. ХИДРО АЛАРМ

9. Графички прилози.

- 9.1. Карте

10. План обезбеђења финансијских средстава за спровођење Оперативног плана за воде II реда за 2024. годину.

Члан 2.

Потребна финансијска средства за спровођење превентивних мера предвиђених Оперативним планом за одбрану од поплава на водама II реда, обезбеђена су у буџету општине Велико Градиште за 2024. годину.

Члан 3.

Оперативни план за одбрану од поплава на водама II реда за територију општине Велико Градиште се ажурира најмање једном годишње.

Број: 001007501 2024 07837 004 007 240 004

**ОПШТИНСКО ВЕЋЕ ОПШТИНЕ
ВЕЛИКО ГРАДИШТЕ**

**ПРЕДСЕДНИК
ОПШТИНСКОГ ВЕЋА
ОПШТИНЕ ВЕЛИКО ГРАДИШТЕ
Драган Милић,с.р.**

ОПЕРАТИВНИ ПЛАН ЗА ОДБРАНУ ОД ПОПЛАВА НА ВОДАМА II РЕДА
ОПШТИНЕ ВЕЛИКО ГРАДИШТЕ ЗА 2024.ГОДИНУ

**ОПЕРАТИВНИ ПЛАН
ЗА ОДБРАНУ ОД ПОПЛАВА НА ВОДАМА II РЕДА
НА ТЕРИТОРИЈИ ОПШТИНЕ ВЕЛИКО ГРАДИШТЕ
ЗА 2024. ГОДИНУ**



Река Пек

**ОБРАЂИВАЧ:
ОПШТИНА ВЕЛИКО ГРАДИШТЕ
Општинска управа општине Велико Градиште
Одељење за друштвене делатности и заједничке послове**

Велико Градиште, новембар 2023-јануар 2024 године

**ОПЕРАТИВНИ ПЛАН ЗА ОДБРАНУ ОД ПОПЛАВА НА ВОДАМА II РЕДА
ОПШТИНЕ ВЕЛИКО ГРАДИШТЕ ЗА 2024.ГОДИНУ**

С А Д Р Ж А Ј

1. Основне карактеристике територије општине Велико Градиште

- топографско- географске карактеристике
- хидрографске карактеристике
- климатске карактеристике
- водотоци I. и II. реда
- демографске карактеристике- насеља и стамбене целине, структура становништва по насељима
- привредни, индустријски, инфраструктурни и остали објекти
- загађивачи
- заштићена добра
- путна мрежа
- сеизмичке карактеристике

2. Процена опасности од поплава, одроњавања и клизања земљишта, рушења брана, нагомилавања леда на водотоцима, атмосферских непогода, снежних наноса и суше и процена сопствених снага и могућности за заштиту и спасавање становништва и материјалних добара на територији општине Велико Градиште

- могуће опасности од поплава:
- могућа поплавна подручја у захвату водотокова I. реда,
- могућа поплавна подручја у захвату водотокова II. реда (брањена и небрањена),
- угроженост територије од појаве подземних вода
- одроњавања и клизања земљишта
- нагомилавања леда на водотоцима
- појава снега и снежних наноса
- снаге и средства за одбрану од поплава; одроњавања и клизања земљишта; нагомилавања леда на водотоцима; снега и снежних наноса

3. Извод из оперативног плана одбране од поплава за воде I. реда за 2024. годину

4. Критеријуми за проглашавање одбране од поплава.

5. Мере заштите од поплава.

5.1. Превентивне мере.

- 5.1.1. Преглед превентивних мера у заштити од поплава, одроњавања и клизања земљишта, снега и снежних наноса на територији општине Велико Градиште
- 5.1.2. Критичне тачке и деоница одбране од поплава
- 5.1.2. Преглед повереника цивилне заштите и њихових заменика
- 5.1.2.1. Преглед осматрача, организатора и вођа одбране од поплава по секторима на реци Дунав.
- 5.1.2.2. Преглед осматрача, организатора и вођа одбране од поплава по деоницама на реци Пек.
- 5.1.2.3. Преглед осматрача, организатора и вођа одбране од поплава по деоницама на осталим рекама (водотоци II. реда)
- 5.1.2.4. Преглед екипа за одбрану од поплава на критичним тачкама
- 5.1.2.5. Начин узбуђивања и обавештавања угроженог становништва
- 5.1.2.6. Преглед оперативних мера и активности које се предузимају када евидентно постоји опасност од поплава на територији општине Велико Градиште.

**ОПЕРАТИВНИ ПЛАН ЗА ОДБРАНУ ОД ПОПЛАВА НА ВОДАМА II РЕДА
ОПШТИНЕ ВЕЛИКО ГРАДИШТЕ ЗА 2024.ГОДИНУ**

5.2. Оперативне мере и активности када дође до поплаве

- 5.2.1. Преглед оперативних мера и активности које се предузимају када наступи поплава на територији општине Велико Градиште
- 5.2.2. Преглед правних субјеката који се ангажују у акцијама заштите и спасавања од поплава, одроњавања и клизања земљишта; снега и снежних наноса на територији општине Велико Градиште.
- 5.2.3. Преглед правних субјеката из других општина који се ангажују у акцијама заштите и спасавања од поплава, одроњавања и клизања земљишта; снега и снежних наноса на територији општине Велико Градиште.

6. Ублажавање и отклањање последица поплава, одроњавања и клизања земљишта;

7. Руковођење одбраном од поплава.

- 7.1. Шема руковођења и сарадње у ванредним ситуацијама на територији општине Велико Градиште.
- 7.2. Списак чланова Општинског штаба за ванредне ситуације општине Велико Градиште.
- 7.3. Лице задужено за координацију одбране од поплава за територију општине Велико Градиште, лице надлежно за проглашавање фаза одбране од поплава и лице задужено за евидентирање података о историјским поплавама за потребе ППРП.
- 7.4. Списак чланова стручно-оперативног тима за заштиту од рушења и спасавање из рушевина и заштиту и спасавање од поплава и несрећа на води и под водом.
- 7.5. Дневник употребе снага и средстава у акцијама заштите и спасавања људи и материјалних добара од поплава, одроњавања и клизања земљишта; снега и снежних наноса на територији општине Велико Градиште.

8. Техничка документација.

- 8.1. Шема кишне канализације (затварачи на изливима у Дунав). - ХЕ „ЂЕРДАП. ПРИЛОЗИ
- 8.2.САТЕЛЕТСКИ СНИМЦИ
- 8.3 МЕТЕО АЛАРМ
- 8.4 ХИДРО АЛАРМ

9. Графички прилози.

- 9.1. Карте

10. План обезбеђења финансијских средстава за спровођење Оперативног плана за воде II реда за 2024. годину.

ОПЕРАТИВНИ ПЛАН ЗА ОДБРАНУ ОД ПОПЛАВА НА ВОДАМА II РЕДА
ОПШТИНЕ ВЕЛИКО ГРАДИШТЕ ЗА 2024.ГОДИНУ

1. ОСНОВНЕ КАРАТЕРИСТИКЕ ТЕРИТОРИЈЕ ОПШТИНЕ ВЕЛИКО ГРАДИШТЕ

Топографско-географске карактеристике

Територија Општине Велико Градиште заузима североисточни део Браничевског округа од 344 км².

Својим северним и североисточном делом у дужини од 22 км река Дунав представља границу са Републиком Румунијом те се из тих разлога третира као погранична општина.

На северу (у дужини од 9 км.) граничи се са АП Војводином (општина Бела Црква), на истоку са општином Голубац, на југоистоку са општином Кучево, на југозападу са општином Мало Црниће и на западу са општином Пожаревац.

Рељеф је равничарско-брдски од чега је под шумом 3369 хектара, што од укупне површине територије општине Велико Градиште износи 9,8 %. Остали део територије је у категорији пољоприврених површина и урбане површине. Међутим, око 30% обрадивих површина, посебно на обронцима брда, више се не обрађује те је те просторе прекриво ниско жбунасто растиње и коров.


Најмања надморска висина износи 67,5м у приобаљу Дунава, а највиша 362м на Липовачи, која је највиши део територије.

Најчешћа надморска висина територије износи око 130 м.

Хидрографске карактеристике

Територија општине Велико Градиште нема разуђену хидрографску мрежу. Ослања се на две главне реке: Дунав и Пек, које територијом општине Велико Градиште имају равничарски ток. Остале реке немају дуге водотокове, али у време интензивних киша, имају карактеристике бујичних водотокова.

У приобаљу Дунава је изграђена мрежа канала која прикупља, пре свега, подземне воде, које се путем препумпних станица одводе у Дунав.



Шема хидрографског циклуса

**ОПЕРАТИВНИ ПЛАН ЗА ОДБРАНУ ОД ПОПЛАВА НА ВОДАМА II РЕДА
ОПШТИНЕ ВЕЛИКО ГРАДИШТЕ ЗА 2024.ГОДИНУ**

Климатске карактеристике

Општина Велико Градиште припада западноевропској временској зони са умерено континенталном климом и четири јасно изражена годишња доба. Међутим, посебна карактеристика ове територије је њена изложеност југоисточним ветровима или кошава. Кошава спада у карактеристичне ветрове за ово подручје (дува и по 140 дана годишње) и често је олујне јачине (са ударима од 100- 130 км/ч), а јавља се као последица разлике ваздушног притиска на овом делу континента. Други по учесталости и јачни ветар је северозападни ветар или горњак.

Водотоци I реда

Сви водотоци на територији општине Велико Градиште припадају сливном подручју реке Дунав. Највећа река на подручју општине је река Пек.

Водотоци I реда су Дунав и Пек.

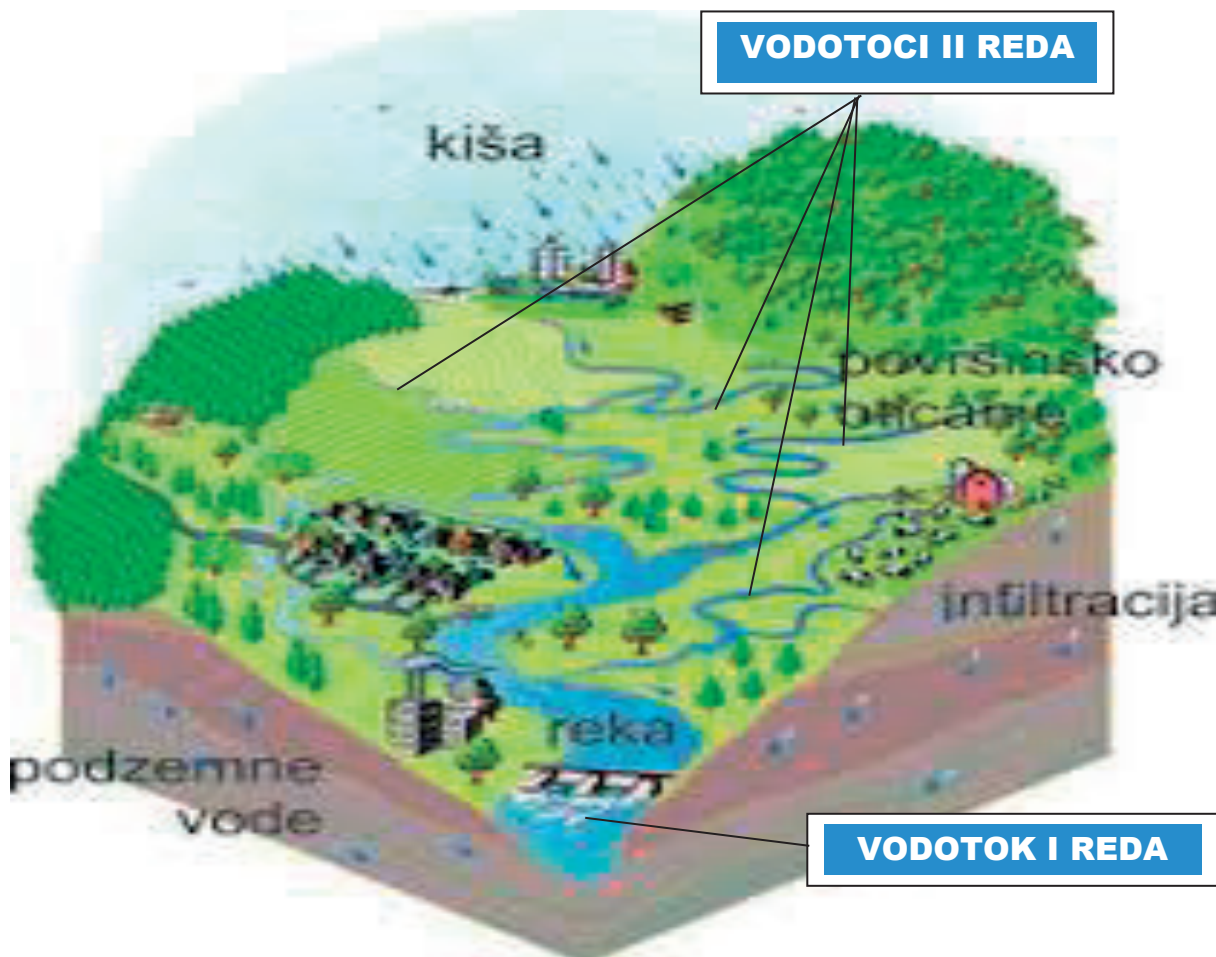
Водоток реке Дунав (десна обала са десним насипом уз Дунав), од Рама до села Винци до краја територије општине Велико Градиште, у дужини од око 30 километара, је у надлежности ХЕ «Ђердап», као и водоток реке Пек у дужини од око 3 км узводно од ушћа у Дунав.

Водотоци II. реда су:

1. Чешљевобарска река,
2. река Бара (у горњем току Пландиште)
3. водоток „Река“ ,
4. Курјачки канал-Славица (са притокама)
5. Кисилевачка река (која настаје спајањем водотокова: Реке , - Славице и бујице Душник)

Остали водотоци II реда много краћи и престављају притоке горе наведених водотока II реда.

ОПЕРАТИВНИ ПЛАН ЗА ОДБРАНУ ОД ПОПЛАВА НА ВОДАМА II РЕДА
ОПШТИНЕ ВЕЛИКО ГРАДИШТЕ ЗА 2024.ГОДИНУ
ШЕМА ОТИЦАЊА ИЗ СЛИВА



Демографске карактеристике – насеља и стамбене целине, структура становништва по насељима

На територији општине Велико Градиште у 26 насеља настањено је 23.293. становника, чега је 5.658. на привременом раду у иностранству (попис из 2011). Од укупног броја становника х 5.868. живи у граду **Велико Градиште**, а **11.691.** живи у **сеоским насељима** (без грађана који у иностранству), и то:

ОПШТИНА / ОКРУГ	Укупно Градско остало	Број насеља	Иностранство
			Становништво
1	2		3
Велико Градиште	Укупно	26	15455
	Градско	1	5518
	Остало	25	11.691

Напомен: подаци пописа општине Велико Градиште 2022.године

**ОПЕРАТИВНИ ПЛАН ЗА ОДБРАНУ ОД ПОПЛАВА НА ВОДАМА II РЕДА
ОПШТИНЕ ВЕЛИКО ГРАДИШТЕ ЗА 2024.ГОДИНУ**

Бискупље 285	Затоње 573	Кусиће 664	Печаница 322	Средњево 476
Гарево 162	Камијево 243	Љубиње 259	Пожежено 651	Тополовник 705
Десине 427	Кисијево 444	Мајиловац 670	Поповац 135	Триброде 377
Дољашница 284	Кумане 279	Макце 666	Рам 176	Царевац 588
Ђураково 249	Курјаче 631	Острово 224	Сираково 548	Чешљева бара 383

ОПШТИНА / ОКРУГ	ПОЛ	Укупно становника	Школска спрема			
			Средња	Виша	Висока	Непозна
<i>1</i>	<i>2</i>	<i>3</i>	<i>4</i>	<i>5</i>	<i>6</i>	<i>7</i>
Велико Градиште	Укупно	17.559	4.489	493	588	67
	Мушки	8.538	2.408	250	268	35
	Женски	9.021	2.081	243	320	32

Напомена: Подаци су узети са пописа 2011. године

У свим насељима, па и у самом Великом Градишту, преовлађује разуђена стамбена иградња, са максималном спратношћу до 4 спрата и максималним бројем станова у стамбеним зградама до 40 станова.

Привредни, индустријски, инфраструктурни и остали објекти

Општина Велико Градиште је типично пољопривредна и третира се као неразвијена.

Међутим, треба истаћи да поред пољопривреде на територији општине Велико Градиште функционишу у знатној мери и друге делатности, међу којима посебно место заузимају туризам, занатство и трговина.

У граду Велико Градиште активни су следећи привредни правни субјекти.

1. „Дунавка“ - фабрика уља-Велико Градиште

1. „Аспром“ фабрика сточне хране и фарма свиња,

2. „Еском“ – производња торти и колача,

3. ЈКП „Дунав“ - производња и дистрибуција воде и друге комуналне делатности,

4. „Електроморава“ – дистрибуција електричне енергије.

На територији општине Велико Градиште постоји 7. бензинских пумпи и 1 гасна станица

-Велико Градиште „ЕКО-ПЕТРОЛ“ (ТНГ+бензин+дизел)

-Велико Градиште „БАЛКАН ПЕТРОЛ“ (бензин+дизел)

-Велико Градиште „ЛУК-ОИЛ“ (бензин+дизел)

-На магистралном путу Вел.Градиште-Кусиће. „Жућа-петрол-1“ (ТНГ+бензин+дизел)

-Триброде -, „Жућа петрол-2“(бензин+дизел)

-Средњево- „Цакин“(бензин+дизел)

-На изласку из Мајиловца према Сиракову „МФК-ПЕТРОЛ“...(ТНГ+бензин+дизел)

-, „Баржа НИС-а“ у Великом Градишту (код фекалне станице).....(дизел)

ОПЕРАТИВНИ ПЛАН ЗА ОДБРАНУ ОД ПОПЛАВА НА ВОДАМА II РЕДА ОПШТИНЕ ВЕЛИКО ГРАДИШТЕ ЗА 2024.ГОДИНУ

Посматрано са аспекта могуће угрожености од поплава - на територији општине Велико Градиште не постоје значајни привредни и индустријски објекти који би се нашли у поплавним рејонима осим водоизворишта „Јелак-Смонице“ КО Велико Градиште.

Међутим, са истог аспекта је значајно извориште воде за пиће- „Јелак – Смонице“ и водоизвориште „Острово“ које снабдева Велико Градиште и околину водом за пиће у захвату реке Пек и Дунав.

Загађивачи

Тренутно нема већих загађивача. Међутим, посебан облик загађивања текућих и других вода, посебно воде за пиће, јесте испуштање отпадних и фекалних вода, загађивање непримереном употребом пестицида, посебно инсектицида, у пољопривреди.

Заштићена добра

У заштићена добра на територији општине Велико Градиште се могу сврстати:

- Извориште воде Јелак-Смонице,
- Извориште воде Острово,
- Извориште воде Стиг,
- Сребрно језеро,
- Градски парк и
- Градски музеј.

Путна мрежа

Територијом општине прелази неколико комуникација:

- 1.Магистрални пут Пожаревац - Кладово- Неготин (кроз насеља: Сираково, Ђиловац, Ђураково, Тополовник, Кумане, Велико Градиште, Кусиће и Триброде);
- 2.Регионални пут Тополовник – Рам (кроз насеља Кисилјево и Затоње);
- 3.Регионални пут Велико Градиште – Кучево (кроз насеља: Триброде, ревац, Средњево, Чешљева Бара и Макце);
- 4)Локални путеви

Железничка мрежа

Железничка пруга Пожаревац – Мајданпек (кроз насеља: Сираково, Љубиње и Шљева Бара);

Водни саобраћај

- Северни и источни део територије општине, са насељима Рам, Затоње, Острово, Велико Градиште и Пожежено, наслања се на главну водну саобраћајницу – Дунав, при чему је пристаниште у Великом Градишту.

-код села Рам налази се и скелски прелаз преко Дунава који повезује општину Велико Градиште са општином Бела Црква у АП Војводина.

Сеизмичке карактеристике

Територија општине Велико Градиште је на сеизмичкој карти Србије означена са VII-VIII степени Меркалијеве скале (≈ 6-7 степен по Рихтеровој скали).

**ОПЕРАТИВНИ ПЛАН ЗА ОДБРАНУ ОД ПОПЛАВА НА ВОДАМА II РЕДА
ОПШТИНЕ ВЕЛИКО ГРАДИШТЕ ЗА 2024.ГОДИНУ**

**2. ПРОЦЕНА ОПАСНОСТИ ОД ПОПЛАВА, ОДРОЊАВАЊА И КЛИЗАЊА
ЗЕМЉИШТА; РУШЕЊА БРАНА, НАГОМИЛАВАЊА ЛЕДА НА
ВОДОТОЦИМА; АТМОСФЕРСКИХ НЕПОГОДА; СНЕЖНИХ НАНОСА И
СУШЕ И ПРОЦЕНА СПОСТВЕНИХ СНАГА И МОГУЋНОСТИ ЗА ЗАШТИТУ
И СПАСАВАЊЕ СТАНОВНИШТВА И МАТЕРИЈАЛНИХ ДОБАРА НА
ТЕРИТОРИЈИ ОПШТИНЕ ВЕЛИКО**

2.1. Могуће опасности од поплава

Искуства из 1981, 2006, 2009, 2014, 2018, 2020 и 2023. године указују на објективно постојање могућих опасности од поплава на територији општине Велико Градиште и у наредном периоду, а самим тим и на вероватни настанак великих материјалних штета, као и других непосредних и посредних последица поплава по становништво и материјална добра.

Узроке могућих поплава на територији општине Велико Градиште треба посматрати са више аспеката имајући у виду:

- положај територије општине у односу на реку Дунав који, као европска река, у време топљења снега на Алпима, у средњој Европи и на Карпатима, са својим бројним притокама доноси велике количине воде које могу бити драстично велике ако истовремено са топљењем снега наступе интензивни кишни периоди;

- положај територије општине у односу на реку Пек који током читаве године својим дугим водотоком и разуђеним сливом доноси воду са Хомољских планина и Северног Кучаја и постаје нарочито претећи у пролећном периоду у време топљења снега и обилнијих киша на територијама општина које значајно надвисују територију општине Велико Градиште;

- запуштеност и неуређеност изграђених бујичних регулација на територији насеља посебно у насељима Кумане, Тополовник, Бискупље, Затоње,

- затрпаност бујица еродибилним наносом и смећем посебно у насељима Десине, Дољашница, Љубиње, Ђураково, Поповац и Кисилјево.

На појаву поплава утичу следечи параметри:

- карактеристике рељефа територије општине;
- хидрографске карактеристике територије општине;
- морфолошке карактеристике сливних површина;
- педолошке карактеристике сливних површина;
- ерозиони процеси сливних површина
- карактеристике и стање водотокова, односно речних корита;
- распоред падавина а посебно интезитет падавина
- стање нивоа подземних вода, посебно у пролећном и кишном периоду;
- функцију мреже канала чији је задатак да до потребног нивоа прихвате и одведу подземне воде;

- однос становништва насељених места поред водотокова према водотоку и приобаљу, а посебно према већ постављеним одбрамбеним објектима.

**ОПЕРАТИВНИ ПЛАН ЗА ОДБРАНУ ОД ПОПЛАВА НА ВОДАМА II РЕДА
ОПШТИНЕ ВЕЛИКО ГРАДИШТЕ ЗА 2024.ГОДИНУ**

2.1.1. Могућа плавна подручја у захвату водотокова I. реда

2.1.1.1. Положај територије општине у односу на реку Дунав и могуће опасности од поплава

Читавом својом северном страном, у дужини од око 30 километара, територија општине Велико Градиште лежи на Дунаву који услед глобалних климатских промена, нарочито у пролећном периоду, у време отапања снега и обилних киша, представља потенцијалну опасност од поплава за насеља Рама, Велико Градиште и Пожежено, што се показало у марту и априлу 2006.године.

Порастом водостаја реке Дунав долази истовремено до пораста нивоа подземних вода у његовом ужем и ширем приобаљу, па се тако појављује секундарна потенцијална опасност од поплава услед пораста нивоа подземних вода, што се такође показало као поуздана вероватноћа у месецу априлу 2006, 2013 и 2014 године, у рејону Аде и Рита југозападно од Рама; у рејону Кисилево – Тополовник – Кумане – Рамски рит и у рејону села Пожежено.

Уколико би ниво Дунава прешао границу ванредне одбране од поплава, велика је вероватноћа да би се под водом (дунавске и подземне воде) нашло око 400 хектара површине, и то:

1. рејон Рама са око 30 ха пољопривредног и непољопривредног земљишта и са око 30-40 стамбених и других објеката непосредно уз реку Дунав;
2. рејон Кисилево-Тополовник-Кумане-Рамски рит са око 400 ха пољопривредног и непољопривредног земљишта и стамбеним и другим објектима – , у
3. Тополовнику око 8, у Куману око 10 објеката различите намене;
4. рејон Великог Градишта са око 20 ха изграђених површина на којима би било угрожено око 150 – 200 стамбених и других објеката и
5. рејон Пожежена са око 200 ха пољопривредног и непољопривредног земљишта и са 239 стамбених и других објеката.
6. због успора реке Пек угрожено би било око 200 хектара у рејону Пожежена и Кусиће

Примарне последице поплава насталих природом воде Дунава или нарастањем нивоа подземних вода у његовом ужем или ширем приобаљу зависиле би од неколико фактора:

- висине нивоа воде;
- годишњег доба;
- временских услова, при чему треба имати у виду могућност појаве снажног северног ветра који би проузроковао високе таласе и додатна потапања територије;
- степен изграђености и насељености угроженог подручја, што обично резултира великом материјалном штетом;
- степен искоришћености пољопривредног земљишта у датом тренутку, што такође резултира великом материјалном штетом;
- степен ангажованости и ефикасности одбрамбених структура, при чему треба имати у виду настале трошкове услед њиховог ангажовања;

Секундарне последице могу имати различит интензитет и обим, а углавном се огледају у следећем:

- вишегодишње умањење квалитета пољопривредног земљишта;
- поремећени услови становања;

**ОПЕРАТИВНИ ПЛАН ЗА ОДБРАНУ ОД ПОПЛАВА НА ВОДАМА II РЕДА
ОПШТИНЕ ВЕЛИКО ГРАДИШТЕ ЗА 2024.ГОДИНУ**

- поремећени услови снабдевања;
- поремећени здравствено-ветеринарски услови и могућа појава епидемија код људи и животиња;
- могућа масовна појава штеточина;
- појава клизишта;
- потреба за обимном асанацијом територије и тд.

Могуће опасности и последице од поплава реке Дунав у горе наведеним рејонима општине Велико Градиште указују на потребу благовремених припрема за:

1. спровођење превентивних мера да не дође до неочекиване поплаве;
2. спровођење оперативних мера на заштити и спасавању становништва и материјалних добара у случају настанка поплаве.

Са аспекта „Закона о водама“ река Дунав има уређен водоток читавом дужином територије општине Велико Градиште. А сви уређени водотоци су, према истом Закону, у надлежности Министарства надлежног за послове водопривреде- како са аспекта процењивања опасности, тако и са аспекта процењивања опасности од поплава и непосредне одбране од поплава угрожених делова територије у приобаљу. У конкретном случају-овај део Дунава, у захвату територије општине Велико Градиште, је у надлежности ЈВП „Србијаводе“ и ХЕ „Ђердап“ са већ наведених аспеката. Ова два субјекта имају обавезу да процењују опасност од поплава и да непосредно организују и воде непосредну одбрану од поплава на територији општине Велико Градиште. У том циљу донет је Оперативни план за одбрану од поплава за воде I реда за 2024. годину, (који је објављен у „Сл.гласнику РС”,бр.117/20223.), који таксативно, по имену и презимену, наводи одговорна лица за сваку деоницу уређеног водотока Дунава.

То међутим не значи да локална самоуправа нема никакве обавезе у случају постојања потребе за непосредну одбрану од поплава када је река Дунав у питању.

Локална самоуправа има обавезу, у складу са Закон о смањењу ризика од катастрофа и управљању ванредним ситуацијама, Законом о водама и Законом о локалној самоуправи, да помогне у непосредној одбрани од поплава расположивим људством и механизацијом у складу са Планом одбране од поплава који израђују „Србијаводе“ и ХЕ „Ђердап“ за овај део уређеног водотока Дунава, у захвату територије општине Велико Градиште. Са друге стране, „Србијаводе“ и „Ђердап“ имају обавезу да писменим путем, или изводом из Плана одбране од поплава, затраже учешће снага и средстава општине Велико Градиште у непосредној одбрани од поплава када је река Дунав у питању, при чему обезбеђују и неопходне трошкове ангажовања снага и средстава субјеката са територије општине Велико Градиште.

Пракса из 2006, 2009, 2014, 2018, 2021 и 2023 године је показала да се у конкретним условима, посебно у почетној фази одбране од поплава, која је најбитнија, на терену појаве само тренутно расположиве снаге локалне самоуправе. Од њихове организације и активности у самом почетку најчешће зависи даљи ток одбране од поплава.

Са аспекта угрожености и одбране од поплава наведене рејоне које би угрозила вода Дунава (и подземне воде) треба поделити на одбрамбене секторе; за сваки сектор треба одредити по 4 лица који би по сменама у 24 сата били осматрачи и уједно би организовали и водили одбрану од поплава у оквиру сектора којим су задужени:

1.Рејон Рама:

Први сектор: подручје Аде до тврђаве у Раму;

Други сектор: Тврђава у Раму – ушће потока В.Шајица у Дунав.

Трећи сектор:Рејон села Затоња

**ОПЕРАТИВНИ ПЛАН ЗА ОДБРАНУ ОД ПОПЛАВА НА ВОДАМА II РЕДА
ОПШТИНЕ ВЕЛИКО ГРАДИШТЕ ЗА 2024.ГОДИНУ**

2.Рејон Острова,Кисилјево-Тополовник-Кумане-Рамски рит:

Први сектор: брана Затоње, село Острово, брана Бели багрем

Други сектор: села Кисилјево;

Трећи сектор: подручје села Тополовник и Кумане;

3.Рејон Великог Градишта:

Први сектор: насеље „Бели багем“, раскрсница улица Обала Краља Петра I и улице Иво Лоле Рибара до раскрснице улица Обала Краља Петра I и улице Београдске;

Други сектор: раскрсница улица Обала Краља Петра I и Београдске до ЈКП „Дунав“;

Трећи сектор: од ЈКП „Дунав“ до ушћа Пека;

Четврти сектор: од ушћа Пека узводно до моста на путу за Пожежено.

4.Рејон села Пожежено:

Први сектор: мост преко Пека на путу Велико Градиште – Пожежено до црпне пумпе поред Дунава узводно од села;

Други сектор: црпна пумпа поред Дунава узводно од села до напуштене карауле и сеоског гробља до црпне станице „Винци“.

Трећи сектор: од пожеженог моста до „Кључеви“.

5.Рејон села Кусиће:

Први сектор: преко пута „Кључеви“ КО Кусиће до краја насеља Кусиће

2.1.1.2.Положај територије општине у односу на реку Пек и могуће опасности од поплава

Река Пек настаје у ширем рејону Мајданпека одводећи воду према Дунаву са једног дела Северног Кучаја и једног дела Хомољских планина, тако да у периоду наглог топљења снега и дуготрајних киша у већем делу свог водотока поприма бујични карактер, па тако овом реком вода нагло пристиже према источном делу територије општине Велико Градиште плавећи површине у рејонима села Триброде и Кусиће и изазивајући пораст нивоа подземних вода у приобаљу дуж Великог Градишта и у рејону села Пожежено.

До села Триброда река Пек тече источним ободом територије општине Велико Градиште, при чему на појединим местима (имајући у виду меандрирање реке Пек) представља границу између територија општина Велико Градиште и Голубац, а низводно од насеља Браничева тече територијом општине Велико Градиште

Део водотока Пека који тече територијом општине Велико Градиште можемо сматрати равничарском реком са уређеним водотоком од ушћа у Дунав па узводно левом обалом реке Пек до краја улице Жике Поповића (брег испод гробља) и десном обалом реке Пек до Рејона Пескова.

Међутим могуће опасности од поплава које би изазвала река Пек треба сагледавати у следећем контексту:

1. Дужина водотока Пека и читав његов слив, почев од Хомољских планина и Северног Кучаја до територије општине Велико Градиште, указују на могућност појаве надоласка великих количина воде у пролећном периоду и у периоду великих киша. (Велике кише у летњем периоду на подручју Хомољских планина и Северног Кучаја могу изазвати изненадну појаву надоласка великих количина воде у Пеку на подручју општина Велико Градиште и Голубац и изазвати изненадну поплаву);

**ОПЕРАТИВНИ ПЛАН ЗА ОДБРАНУ ОД ПОПЛАВА НА ВОДАМА II РЕДА
ОПШТИНЕ ВЕЛИКО ГРАДИШТЕ ЗА 2024.ГОДИНУ**

2. Велике разлике у надморским висинама дуж водотокова у сливу Пека и самог Пека указују на бујични карактеристике ове реке. Чак и део водотока Пека између села Клење и села Браничево има бујичне карактеристике, јер дужина водотока између Клења и Браничева износи око 16 километара. Разлика у надморској висини између моста преко Пека у рејону села Душманић и моста преко Пека у рејону Браничева износи 34 метра, што значи да се на сваки километар водоток спушта за по 2,12 метра. То је довољан разлог да се и овом делу Пека припишу бујичне карактеристике што повећава опасност од поплава у рејону села Триброде и Кусиће;

3. Пораст нивоа реке Дунав непосредно изазива пораст нивоа реке Пек узводно од ушћа до моста на путном правцу Велико Градиште – Пожежено до насеља Кусиће, што заједно изазива пораст подземних вода у рејону села Пожежено и Кусиће и у приобаљу дуж Великог Градишта.

Са аспекта угрожености од поплава посебно опасна ситуација би била када би дошло до надоласка реке Пек при водостају Дунава који захтева ванредну одбрану од поплава. Тада би ниво воде Дунава представљао природну препреку за отицање воде Пека.

4. Од ушћа у Дунав до моста на путном правцу Велико Градиште – од ушћа у Дунав па узводно левом обалом реке Пек до краја улице Жике Поповића (брег испод гробља), и десном обалом реке Пек до Рејона Пескова јер су постављени одбрамбени насипи са обе стране водотока реке Пек.

Међутим, водоток Пек са обалним делом је читавом дужином и ширином узводно до рејона села Чешљева Бара (и даље према Клењу и Раброву) прекривен вишегодишњим растињем (добар део тога је поломљен и лежи потпљен) које успорава отицање воде и које задржава већи део пливајућег материјала формирајући при томе препреке – бране које изазивају изливање воде из корита реке, а понекада и промену правца водотока.

Истовремено, најчешће у рејону насеља, непосредно уз водоток, формирају се дивље депоније различитог материјала који се при порасту водостаја покрене и на препрекама у кориту реке формира препреку која доприноси изливању воде из корита;

5. Дуж Пека у рејону села Кусиће и Триброде својевремено је постављен одбрамбени насип у циљу заштите ових села од изливања реке.

У реону насеља Кусиће (испод моста) 2018. године је делимично обновљен привремени (зечији) одбрамбени насип. У осталим деловима насеља Кусиће и Триброде одбрамбени насип је на многим местима пробијен или поравнат са осталим површинама да би поједина домаћинства уз Пек имала додатни улаз-излаз из дворишта, а то су незаштићени отвори за пробој воде.

Одбрамбени појас између одбрамбеног насипа и водотока је угрожен тиме што је прекривен вишегодишњим растињем; или се користи као проширено двориште на коме су изграђени објекти различите намене; или се користи као простор за смештај кабасте сточне хране и пољопривредне механизације и другог материјала; или се обрађује као башта под пластеником, и др.

6. Постојећи мостови преко Пека и запушени сигурносни пропусти испод путева у захвату постојећих мостова могу у одређеним ситуацијама, при наносу веће количине пливајућег материјала, представљати препреку која би изазвала пораст водостаја узводно, изливање воде и скретање водотока.

Са аспекта угрожености и одбране од поплава део водотока Пека, лева обала од улице Жике Поповића па узводно до висине сеоског гробља у селу Триброде и десна обала од ушћа од рејона Пескова до моста у Кусиће може се поделити на деонице; за сваку деоницу треба одредити по 4 лица који би по сменама у 24 сата били осматрачи и

**ОПЕРАТИВНИ ПЛАН ЗА ОДБРАНУ ОД ПОПЛАВА НА ВОДАМА II РЕДА
ОПШТИНЕ ВЕЛИКО ГРАДИШТЕ ЗА 2024.ГОДИНУ**

уједно би организовали и водили одбрану од поплава у оквиру деонице којом су задужени:

Прва деоница: од моста на путу Велико Градиште - Пожежено па узводно до висине Пескова (Кључеви);

У захвату ове деонице посебно критична тачка може бити наведени мост, јер пливајући материјал може између стубова моста формирати препреку која би могла изазвати оштећење моста изливање воде и подизање нивоа подземних вода у рејону Смолнице.

Посебан проблем може изазвати покретање оборених стабала која леже у самом водотоку на дужини од око 800 метара узводно од моста.

Друга деоница: од Пескова (Кључеви) па узводно до подножја села Кусиће (Јасење). Осматрање и одбрамбени радови на простору ове деонице би имали за циљ спречавање продора воде према рејону Смонице где су изворишта воде за пиће.

Трећа деоница: подножје села Кусиће (Јасење) па узводно до моста на путу Велико Градиште - Браничево

Критичне тачке у оквиру ове деонице могу бити:

1. Сви отвори у некадашњем одбрамбеном насипу који су урађени ради проширења дворишта; ради отварања пролаза; ради депоновања кабасте сточне хране; ради подизања пластеника и др.

2. Мост на уласку у Кусиће на путу Кусиће-Браничево, јер пливајући материјал може између стубова моста формирати препреку која би могла изазвати оштећење моста изливање воде и подизање нивоа подземних вода у рејону узводно од моста.

Прва, друга и трећа деоница би биле у надлежности месне заједнице Кусиће.

Четврта деоница: од моста на путу Велико Градиште – Браничево па узводно до висећег моста на путу Триброде – Браничево.

У оквиру ове деонице критичне тачке могу бити:

1. Мост на путу Велико Градиште – Браничево из већ наведених разлога;

2. Сигурносни пропуст испод пута удаљен од моста за око 200 метара на правцу према Великом Градишту (код раскрснице – скретање за Триброде) који одводи изливену воду са простора низводно од села Триброде у подножју Одморног брда.

Пета деоница: висећи мост на путу Триброде – Браничево па узводно до висине Трибродског гробља.

У оквиру ове деонице критичне тачке могу бити сви отвори у некадашњем одбрамбеном насипу који су урађени ради проширења дворишта; ради отварања пролаза; ради депоновања кабасте сточне хране; ради подизања пластеника и др.

Висећи мост не представља критичну тачку са аспекта могућности да постане препрека, али задржавање пловећег материјала на његовој огради може изазвати његово рушење.

**ОПЕРАТИВНИ ПЛАН ЗА ОДБРАНУ ОД ПОПЛАВА НА ВОДАМА II РЕДА
ОПШТИНЕ ВЕЛИКО ГРАДИШТЕ ЗА 2024.ГОДИНУ**

2.1.2. Могућа плавна подручја у захвату водотокова II. реда

За одбрану од поплава на водама II реда потребно је сагледати сливне површине на територији општине Велико Градиште. Одбрана од поплава на водама II. реда започиње применом противерозионих мера из Плана еродибилних подручја општине Велико Градиште, извођењем противерозионих радова у сливовима бујичних водотокова, пошумљавањем и на крају чишћењем и одржавањем канала и водокова за евакуацију бујичних (великих) вода.

Циљ оваквог интегрисаног приступа одбране од поплава је тај да велики део падавина (снега и кише) задржи у самом сливу на пољопривредном и шумском земљишту (за евапотранспирацију и транспирацију) и да остатак воде воде кроз дужи временски интервал отекне кроз водотокове до крајњег реципијента. Са тим се смањењује могућности појава бујица и смањује продукцију еродибилног наноса

2.1.2.1. Водотоци II на територији општине Велико Градиште

Са аспекта угрожености и одбране од поплава треба евидентирати следеће водотоке по сливовима:

I- Слив реке ДУНАВ: обухвата сливне површине на површине ≈ 227 км².

Највећи водотоци у сливу реке Дунав:

Кисилевачка река која настаје спајањем река Реке, Славице (Курјачки канал) на простору између Ђуракова и Поповца и Душника између Бискупља и Кисилева, а улива се у Сребрно језеро западно (узводно) од Кисилева за око 500 метара

Међутим, са аспекта могуће угрожености од поплава територије којом она тече, треба узети у обзир неколико чињеница:

Дужина њеног водотока је око 3,5 километра и тече типичном равницом. Укупна сливна површином око 100 км². Преовлађује пољопривредно земљиште а шумско земљиште обухвата од 10 до 15 % .

1. Она настаје спајањем две реке – Реке, Славице и бујичног потока Душник (рејон Бискупља)

А) река Река доноси воду са простора Сираково – Печаница – Десина - Липовача, а настаје спајањем Сираковачке реке (рејон Сиракова), Печаничке реке (рејон Печанице) потока Буковица и Давидовца, Десинског потока (рејон Десина), а јужно од Ђуракова у њу се улива Црљенац који довлачи воду са западног обода Липоваче.

Дужине ових водотокова нису велике, али укупна површина слива је доста велика и разлике у надморским висинама дуж токова такве да указују на опасност од бујичних вода у време интензивних киша.

Б) река Славица (Курјачки канал) доноси воду са простора села Мајиловца и села Курјаче, а настаје за око 1 км западно од Ђуракова спајањем Курјачког канала са бујичним потоцима из рејона села Мајиловац и Курјача

Курјачки канал је карактеристичан по томе што се у њега сливају воде из више потока који имају искључиво бујични карактер (Липовача, Ћелије, „Равни гај, Нимнички поток, Алуге, Курјачки поток, Селиште и други).

Ц) Бујични поток „Душник“ из слива бујица Душника, Дачаре и Виро и великим подужним падом водотока и сливна површином у насељима Затоње, Бискупље и Поповац. У самом насељу Бискупљу бујице Дачаре и Виро су регулисане у доњем

**ОПЕРАТИВНИ ПЛАН ЗА ОДБРАНУ ОД ПОПЛАВА НА ВОДАМА II РЕДА
ОПШТИНЕ ВЕЛИКО ГРАДИШТЕ ЗА 2024.ГОДИНУ**

делу водотока док у горњем делу слива нису. Улива се у Кисилевачку реку у реону насеља Поповац

Дакле, реке Река и Славица (Курјачки канал) и бујичног потока Душник, које формирају Кисилевачку реку, с обзиром на конфигурацију рељефа и морфологију и хидрологију слива, у време интензивних киша попримају карактеристике бујичних токова, па самим тим дају бијичне карактеристике Кисилевачке реке.

Због тога у нижим деловима Кисилевачке реке теку територијом где је ниво подземних вода висок током читаве године. Њиховим надоласком ниво подземних вода постаје виши, што угрожава рејоне села Ђураково, Поповац и Кисилево, као и део пољопривредног земљишта које припада рејону села Бискупље.

У циљу организације одбране од поплава на овој реци треба предвидети три деонице:

Прва деоница: реона насеља Десине-Печаница

Прва критична тачка: Бујични поток Буковац око 1 км источно од Десина пропусти испод локалног пута Камијево-Десине

Друга критична тачка: Пропуст код цркве

Трећа критична тачка: Бујични поток и пропуст на кат парцели 501 КО Десине

Четврта критична деоница: Печаничка река која је делимично регулисана. Због великог пада терена бочних бујица затрпана наносом регулација и пршпусти

Напомена: Цела водоток Десински поток и Десинска је потребно сагледават инегрално са флувијалним ерозионим процесима због великог пада терена бочних бујица са врха „Липовача“ од 5 до 20 %. Због еродираниг наноса затрепан је водоток и пропусти испод локалног пута Камијево-Десине -Мајиловац и Печаничка река

Друга деоница: рејон села Ђураково-Поповац.

У оквиру ове деонице могу бити 3 критичне тачке:

Прва критична тачка је мост-пропуст на Курјачком каналу код кривине на путу према Мајиловцу (Врањевац), западно од Ђуракова око 1 км. Зачепљење овог пропуста би значило изливање воде по магистралном путу и преко пута на правцу према Ђуракову па би тиме била угрожена домаћинства која су поред асфалтног пута.

Друга критична тачка је мост на путу Велико Градиште – Пожаревац у самом селу Ђураково, где пливајући материјал може формирати препреку, оштетити мост и изазвати изливање воде чиме би било угрожено неколико домаћинстава

Трећа критична тачка је мост на локалном путу у Ђуракову, низодно од претходног за око 150 метара

Трећа деоница: рејон села Кисилево

У оквиру ове деонице могу бити 3 критичне тачке:

Прва критична тачка: први пропуст на каналу мелиорационог система (2.фаза), који се улива у Сребрно језеро (на старом путу Кисилево - Затоње). У току 2018 године реновиран је пут и повећана пропусна моћ пропуста и са прихватном грађевином;

Друга критична тачка: други пропуст на истом каналу мелиорационог система (2.фаза). Овај пропуст води кроз одбрамбени насип поред Сребрног језера чијом круном води асфалтни пут Кисилево – Затоње и улив бујичног потока Душник;

Трећа критична тачка: пропуст Кисилевачке реке у одбрамбеном насипу поред Сребрног језера.

**ОПЕРАТИВНИ ПЛАН ЗА ОДБРАНУ ОД ПОПЛАВА НА ВОДАМА II РЕДА
ОПШТИНЕ ВЕЛИКО ГРАДИШТЕ ЗА 2024.ГОДИНУ**

Карактеристика све три критичне тачке се састоји у томе што пливајући материјал нагомилавањем може формирати брану и изазвати изливање воде из водотока и њено ширење према селу.

За прву деоницу и другу деоницу треба одредити 4 лица који би по сменама у 24 сата били осматрачи на критичним тачкама и уједно би организовали и водили одбрану од поплава у оквиру деонице којом су задужени.

Сви остали водотоци су далеко мање сливне површине

II Слив реке ПЕК:обухвата сливне површине на површине 117 км².

Чешљевобарска река која настаје спајањем Малоградиштанске, Љубињске реке, потока Луг и три бујична потока из реона насеља Гарева. Слив овог водотока је око 18,4 км². Преовлађује углавном пољопривредним земљиштем са малим површином шумског земљишта.

Малоградишка река настаје спајањем више потока на простору између Малог Градишта и Смољинца. Дужина њеног водотока (без потока) је око 7 километара при чему има разлику у надморској висини за 21 метар, што значи да на сваки километар њен водоток опада за 3 метра или 0,3 %, а то испољава њен бујични карактер.

Љубинска река настаје спајањем два потока на око 2 км западно од Љубиња, који доносе воду из рејона Рта и рејона Медвеђака. Дужина њеног водотока (без потока) је око 4 километра, при чему је разлика у надморској висини за 18 метара, што значи да на сваки километар њен водоток опада за 4,5 метра или 0,45 % што испољава њен бујични карактер.

У време бујичних падавина (интензитета падавине кише изнад 30 мм/м²/сат-или 30 лит/м²/сат) ове две реке са својим потоцима, у веома кратком временском интервалу, донесу велике количине воде спајајући се и чинећи Чешљевобарску реку, која изливањем може нанети штете на пољопривредном земљишту у захвату села Гареве и Чешљева бара.

У циљу организације одбране од поплава на овој реци треба предвидети једну деоницу која би обухватала рејон села Чешљева Бара, где су критичне тачке пропуст на пољском локалном путу Гареве-Љубиње и мостови (друмски и железнички) у северном делу села. Због пливајућег материјала постати препреке и тако изазвати изливање воде која би угрозила северни део села.

Река Бара Протиче кроз село Чешљева Бара и улива се у Чешљевобарску реку, низводно од села у рејону Љубечког поља. У реку Бара улива се поток Пландиште који протиче кроз село Дољашницу. У Пландиште који се уливају мањи бујични водотоци Пишкоњ и Марички (КО Макце). Слив овог водотока је око 21 км². Преовлађује углавном пољопривредним земљиштем са малим површином шумског земљишта.

Дужина њеног водотока износи око 10 км при чему има разлику у надморској висини за 39 метара што значи да њен водоток на сваки километар губи висину за 3,9 метра или 0,39 %, и самим тим упућује на њен бујични карактеру време бујичних падавина.

Као и Чешљевобарска река и она може у време бујичних киша за кратак временски период донети велику количину воде у рејон села Макце, Дољашница и Чешљева Бара угрожавајући при томе пољопривредно земљиште у свом приобаљу, саобраћајнице а потом и сама села.

**ОПЕРАТИВНИ ПЛАН ЗА ОДБРАНУ ОД ПОПЛАВА НА ВОДАМА II РЕДА
ОПШТИНЕ ВЕЛИКО ГРАДИШТЕ ЗА 2024.ГОДИНУ**

Као и у претходном случају - у циљу организације одбране од поплава на овој реци треба предвидети по једну деоницу у селима Макце, Дољашница и Чешљева Бара, где су критичне тачке мостови и пропусни . Оба моста могу због пливајућег материјала постати препреке и тако изазвати изливање воде која би угрозила део села.

За ову деоницу у рејону села Чешљева Бара, која обухвата Чешљевобарску реку и реку Бару и Пландиште, треба одредити 4 лица који би по сменама у 24 сата били осматрачи и уједно би организовали и водили одбрану од поплава у оквиру деонице којом су задужени.

Карактеристика сливних површина да се вододелницом подели сливови реке Дунава и реке Пек. Посебно је то битно ради одбране од поплава на водама II реда и најаве бујичних поплава у реалном времену. Бројни су примери о неравномерност бујичних падавина. Поред праћења сателитских, радарских слика РХМЗ потребно је постављање два кишомера за мерење интензитета падавина (по један у сливу реке Пек и један у сливу реке Дунав).

Посебном хидрографском картом биће обележена вододелница и сливови реке Дунав и Пек . На водоковима II реда потребно је поставити водомерне летве и то Кисилевички река (за слив реке Дунав са координатама географске дужине 21°29'24"И и географске дужине 44°36'54"С) и водоток Бара (за слив реке Пек са координатама географске дужине 21°23'38"И и географске дужине 44°42'40"С)

Остали водотоци су далеко мањом сливном површином који се уливају у реку Дунав и Пек.

ОПЕРАТИВНИ ПЛАН ЗА ОДБРАНУ ОД ПОПЛАВА НА ВОДАМА II РЕДА
ОПШТИНЕ ВЕЛИКО ГРАДИШТЕ ЗА 2024.ГОДИНУ

Водотоци I и II реда на територији општине Велико Градиште са сливовима и падовима сливних површина

Водоток I реда	Водоток II реда	Катастарска општина	Тип водотока (карактеристика водотка)	Критичке тачке и деонице	Субјекти одбране од поплава	Морфологија сливова			Слив
						Рецијент и висинске разлике Дужина водотока	L (метра)	Средњи подужни пад водотока $I_{ст} (\%)$	
Дунав		Рам, Затоње, Острово, Велико Градиште, Пожежено	Равничарска	-Обала утврда, -Бране „Затоње“ и „Бели Багрем“ -Вештачко језеро „Сребрно језеро“ -Црпне станице „Сребрно језеро“, „Рит“, „Ушће“ и „Пожежено“ и „Винци“ -Затврачи на изливима у Дунав (Велико Градиште-ул.Обала Краља Петра)	-ХЕ „Ђердап; -Водопривреда Пожаревац; -Војска Србије -Штаб за ванредне ситуације општине Велико Градиште -јединице ЦЗ опште намене -повереници и заменици ЦЗ и грађани	30000	> 0,2	Црноморски	

20

ОПЕРАТИВНИ ПЛАН ЗА ОДБРАНУ ОД ПОПЛАВА НА ВОДАМА II РЕДА
ОПШТИНЕ ВЕЛИКО ГРАДИШТЕ ЗА 2024.ГОДИНУ

	Беле воде	Рам	Дренажни канали		-ХЕ „Бердаг; - Водопривреда- Пожаревац;	Реципијент Дунава Највиша тачка у сливу 95 мнв а најнижа 75 мнв. Висинска разлика 20 м	1000	> 0,2	Дунава
	Рам	Рам	Дренажни канали		-ХЕ „Бердаг; - Водопривреда- Пожаревац;	Реципијент Дунава Највиша тачка у сливу 70 мнв а најнижа 60 мнв. Висинска разлика 10 м	2000	> 0,1	Дунава
	Велика Шајца	Рам	Бујични	„Стари војни пут“ на кат парцели 233/1 КО Рам	Штаб за ванредне сиитуације општине Велико Градиште- јединице ЦЗ опште намене ;повереници и заменици ЦЗ и грађани	Реципијент Дунава Највиша тачка у сливу 155 мнв а најнижа 70 мнв. Висинска разлика 85 м	1000	9	Дунава
	Појиште	Рам	Бујични	„Стари војни пут“ на кат парцели 234/1 КО Рам	Штаб за ванредне сиитуације општине Велико Градиште- јединице ЦЗ опште намене ;повереници и заменици ЦЗ и грађани	Реципијент Дунава Највиша тачка у сливу 190 мнв а најнижа 70 мнв. Висинска разлика 120 м	1000	12	Дунава

ОПЕРАТИВНИ ПЛАН ЗА ОДБРАНУ ОД ПОПЛАВА НА ВОДАМА II РЕДА
ОПШТИНЕ ВЕЛИКО ГРАДИШТЕ ЗА 2024.ГОДИНУ

Лековите воде	Рам	Бујични	„Стари војни пут“ на кат парцели 1950/1 КО Рам	Штаб за ванредне ситуације општине Велико Градиште Јединице ЦЗ опште намене ;повереници и заменици ЦЗ и грађани	Реципијент Дунава Највиша тачка у сливу 190 мнв а најнижа 70 мнв. Висинска разлика 120 м	500	≤ 25	Дунава
Велико Брдо	Рам	Бујични	„Стари војни пут“ на кат парцели 1950/1 КО Рам	Штаб за ванредне ситуације општине Велико Градиште Јединице ЦЗ опште намене ;повереници и заменици ЦЗ и грађани	Реципијент Дунава Највиша тачка у сливу 200 мнв а најнижа 70 мнв. Висинска разлика 130 м	800	≤ 20	Дунава
Микине воде	Затоње	Бујични	„Стари војни пут“ на кат парцели 5347 КО Затоње	Штаб за ванредне ситуације општине Велико Градиште Јединице ЦЗ опште намене ;повереници и заменици ЦЗ и грађани	Реципијент Дунава Највиша тачка у сливу 190 мнв а најнижа 70 мнв. Висинска разлика 120 м	500	≤ 25	Дунава
Пољане	Затоње	Бујични	„Стари војни пут“ на кат парцели 5347 КО Затоње	Штаб за ванредне ситуације општине Велико Градиште	Реципијент Дунава Највиша тачка у сливу 250 мнв а најнижа	2000	9	Дунава

ОПЕРАТИВНИ ПЛАН ЗА ОДБРАНУ ОД ПОПЛАВА НА ВОДАМА П РЕДА
ОПШТИНЕ ВЕЛИКО ГРАДИШТЕ ЗА 2024.Г ОДИНУ

Орљак	Затоње	Бујични	„Стари војни пут“ на кат парцели 5347 КО Затоње	јединице ЦЗ опште намене ; повереници и заменици ЦЗ и грађани	70 мнв. Висинска разлика 180 м	3500	5	Дунава
Бујица у центру Затоња	Затоње	Бујични	Улице и регионални пут Тополовник-Рам кат парцела 389,474 и 5349 КО Затоње	Штаб за ванредне сиитуације општине Велико Градиште- јединице ЦЗ опште намене ; повереници и заменици ЦЗ и грађани	Реципијент Дунава Највиша тачка у сливу 255 мнв а најнижа 100 мнв. Висинска разлика 155 м	2000	5	Дунава
Душник	Бискупље	Бујични	-На прилазу Бискупљу кат парцела 285,1465/2,4182 КО Бискупље	Штаб за ванредне сиитуације општине Велико Градиште- јединице ЦЗ опште намене ; повереници и заменици ЦЗ и грађани	Реципијент Кисљевачка река Највиша тачка у сливу 220 мнв а најнижа 90 мнв. Висинска разлика 130 м	5000	4	Дунава

ОПЕРАТИВНИ ПЛАН ЗА ОДБРАНУ ОД ПОПЛАВА НА ВОДАМА II РЕДА
ОПШТИНЕ ВЕЛИКО ГРАДИШТЕ ЗА 2024.ГОДИНУ

Дашчара	Бискупље	Бујични	-Дуж пута према црквици „Дашчара“ бр.4178 КО Бискупље, -Дуж бујичне регулације 190,285,1491, 1986 и 4178 КО Бискупље -Мост на локалном путу Поповац-Загоње	Штаб за ванредне ситуације општине Велико Градиште јединице ЦЗ опште намене ;повереници и заменици ЦЗ и грађани	Реципијент Душник Највиша тачка у сливу 280 мнв а најнижа 90 мнв. Висинска разлика 190 м	2500	8	Дунава
Виро	Бискупље	Бујични	-Дуж бујичне регулације кат.парц.190,284,290 и 2286 КО Бискупље	Штаб за ванредне ситуације општине Велико Градиште јединице ЦЗ опште намене ;повереници и заменици ЦЗ и грађани	Реципијент Душник Највиша тачка у сливу 260 мнв а најнижа 90 мнв. Висинска разлика 170 м	2500	7	Дунава
Кисилъвач ка река	Кисилъво	Бујични	-Пропуст испод регионалног пута Тополовник-Рам кат.парц.2769 КО Кисилъво	Штаб за ванредне ситуације општине Велико Градиште јединице ЦЗ опште намене ;повереници и заменици ЦЗ и грађани	Реципијент Сребрно језеро-ЦС Сребрно језеро-Дунав Највиша тачка у сливу 100 мнв а најнижа 70 мнв. Висинска разлика 30 м	3500	> 1	Дунава

ОПЕРАТИВНИ ПЛАН ЗА ОДБРАНУ ОД ПОПЛАВА НА ВОДАМА П РЕДА
ОПШТИНЕ ВЕЛИКО ГРАДИШТЕ ЗА 2024.Г ОДИНУ

Липовача	Курјаче	Бујични		Штаб за ванредне ситуације општине Велико Градиште-јединице ЦЗ опште намене ;повереници и заменици ЦЗ и грађани	Реципијент Курјачки канал Највиша тачка у сливу 270 мнв а најнижа 175 мнв. Висинска разлика 95 м	1500	7	Дунава
Ђелија	Курјаче	Бујични		Штаб за ванредне ситуације општине Велико Градиште-јединице ЦЗ опште намене ;повереници и заменици ЦЗ и грађани	Реципијент Курјачки канал Највиша тачка у сливу 270 мнв а најнижа 165 мнв. Висинска разлика 105 м	1500	8	Дунава
Равни гај	Курјаче	Бујични		Штаб за ванредне ситуације општине Велико Градиште-јединице ЦЗ опште намене ;повереници и заменици ЦЗ и грађани	Реципијент Курјачки канал Највиша тачка у сливу 210 мнв а најнижа 135 мнв. Висинска разлика 85 м	2000	4	Дунава
Нимнички поток	Курјаче	Бујични		Штаб за ванредне ситуације општине Велико Градиште-	Реципијент Курјачки канал Највиша тачка у сливу 190	2500	3	Дунава

ОПЕРАТИВНИ ПЛАН ЗА ОДБРАНУ ОД ПОПЛАВА НА ВОДАМА II РЕДА
ОПШТИНЕ ВЕЛИКО ГРАДИШТЕ ЗА 2024.ГОДИНУ

Алуге	Курјаче	Бујични		јединице ЦЗ опште намене ;повереници и заменици ЦЗ и грађани	мнв а најнижа 120 мнв. Висинска разлика 70 м	2000	3	Дунава
Крст	Мајиловац	Бујични		Штаб за ванредне ситуације општине Велико Градиште- јединице ЦЗ опште намене ;повереници и заменици ЦЗ и грађани	Реципијент Курјачки канал Највиша тачка у сливу 160 мнв а најнижа 110 мнв. Висинска разлика 50 м	1000	7	Дунава
Селиште	Мајиловац	Бујични	-Пропуст испод магисталног пута Пожаревац-Велико Градиште 662 и бујица на парцелама 277,352, и 5769 КО Мајиловац	Штаб за ванредне ситуације општине Велико Градиште- јединице ЦЗ опште намене ;повереници и заменици ЦЗ и грађани	Реципијент Курјачки канал Највиша тачка у сливу 155 мнв а најнижа 90 мнв. Висинска разлика 65 м	5000	2	Дунава

26

ОПЕРАТИВНИ ПЛАН ЗА ОДБРАНУ ОД ПОПЛАВА НА ВОДАМА П РЕДА
ОПШТИНЕ ВЕЛИКО ГРАДИШТЕ ЗА 2024.Г ОДИНУ

Старо Ђураково	Ђураково	Бујични		Штаб за ванредне ситуације општине Велико Градиште- јединице ЦЗ опште намене ;повереници и заменици ЦЗ и грађани	Реципијент Курјачки канал Највиша тачка у сливу 150 мнв а најнижа 80 мнв. Висинска разлика 70 м	1500	5	Дунава
Курјачки канал	Курјаче,Мајиловац,Ђураково	Бујични	-Пропуст кат.лард.бр. 4524 КО Курјаче	Штаб за ванредне ситуације општине Велико Градиште- јединице ЦЗ опште намене ;повереници и заменици ЦЗ и грађани	Реципијент Славица-Река Највиша тачка у сливу 265 мнв а најнижа 75 мнв. Висинска разлика 190 м	8500	≈2	Дунава
Буковаца са две мање бујице	Сираково	Бујични		Штаб за ванредне ситуације општине Велико Градиште- јединице ЦЗ опште намене ;повереници и заменици ЦЗ и грађани	Реципијент Сираковачка река Највиша тачка у сливу 205 мнв а најнижа 95 мнв. Висинска разлика 110 м	2000	6	Дунава
Сираковачка река	Сираково, Мајиловац	Бујични		Штаб за ванредне ситуације општине Велико Градиште- јединице ЦЗ опште намене ;повереници и заменици ЦЗ и грађани	Реципијент Река Највиша тачка у сливу 200 мнв а најнижа	8500	≥ 2	Дунава

ОПЕРАТИВНИ ПЛАН ЗА ОДБРАНУ ОД ПОПЛАВА НА ВОДАМА П РЕДА
ОПШТИНЕ ВЕЛИКО ГРАДИШТЕ ЗА 2024.Г ОДИНУ

	Давидовац	Печаница, Десине	Бујични		јединице ЦЗ опште намене ;повереници и заменици ЦЗ и грађани	85 мнв. Висинска разлика 115 м	3500	4	Дунава
	Печаничка река	Печаница, Десине	Бујични	-Бујична регулација иза школе у Печанице кат.парцела бр.186 и 469 КО Печаница	Штаб за ванредне сиитуације општине Велико Градиште- јединице ЦЗ опште намене ;повереници и заменици ЦЗ и грађани	Реципијент Река Највиша тачка у сливу 210 мнв а најнижа 85 мнв. Висинска разлика 125 м	7000	< 2	Дунава
	Буковац	Царевац Десине	Бујични		Штаб за ванредне сиитуације општине Велико Градиште- јединице ЦЗ опште намене ;повереници и заменици ЦЗ и грађани	Реципијент Десински поток Највиша тачка у сливу 195 мнв а најнижа 90 мнв. Висинска разлика 105 м	2500	5	Дунава

ОПЕРАТИВНИ ПЛАН ЗА ОДБРАНУ ОД ПОПЛАВА НА ВОДАМА П РЕДА
ОПШТИНЕ ВЕЛИКО ГРАДИШТЕ ЗА 2024.Г ОДИНУ

Ацине ливаде	Печаница, Десине	Бујични		Штаб за ванредне сиитуације општине Велико Градиште- јединице ЦЗ опште намене ;повереници и заменици ЦЗ и грађани	Реципијент Десински поток Највиша тачка у сливу 185 мнв а најнижа 90 мнв. Висинска разлика 95 м	4500	2	Дунава
Десински поток	Десине	Бујични	-Пропусти испод пута Камејјево - Десине-Мајиловац и уличних површина у Десине кат.парцела 374,501,502 и 509 КО Десине	Штаб за ванредне сиитуације општине Велико Градиште- јединице ЦЗ опште намене ;повереници и заменици ЦЗ и грађани	Реципијент Река Највиша тачка у сливу 200 мнв а најнижа 90 мнв. Висинска разлика 110 м	7000	≥ 1	Дунава
Стари салаш	Десине	Бујични		Штаб за ванредне сиитуације општине Велико Градиште- јединице ЦЗ опште намене ;повереници и заменици ЦЗ и грађани	Реципијент Река Највиша тачка у сливу 165 мнв а најнижа 85 мнв. Висинска разлика 80 м	3000	3	Дунава
Црљенац	Десине, Бураково	Бујични		Штаб за ванредне сиитуације општине Велико Градиште- јединице ЦЗ опште намене ;повереници и заменици ЦЗ и грађани	Реципијент Река Највиша тачка у сливу 175 мнв а најнижа	6000	≤ 2	Дунава

ОПЕРАТИВНИ ПЛАН ЗА ОДБРАНУ ОД ПОПЛАВА НА ВОДАМА П РЕДА
ОПШТИНЕ ВЕЛИКО ГРАДИШТЕ ЗА 2024.Г ОДИНУ

				јединице ЦЗ опште намене ; повереници и заменици ЦЗ и грађани	85 мнв. Висинска разлика 90 м	1500	5	Дунава
Половац	Половац	Бујични	Штаб за ванредне сиитуације општине Велико Градиште- јединице ЦЗ опште намене ; повереници и заменици ЦЗ и грађани	Реципијент Река Највиша тачка у сливу 165 мнв а најнижа 80 мнв. Висинска разлика 85 м				
Река	Сираково, Десине, Ђураково, Половац	Бујични	Штаб за ванредне сиитуације општине Велико Градиште- јединице ЦЗ опште намене ; повереници и заменици ЦЗ и грађани	Реципијент Кисилъвачка река Највиша тачка у сливу 210 мнв а најнижа 80 мнв. Висинска разлика 130 м	9000	≤ 1	Дунава	
Трешњева вода	Тополовник	Бујични	Штаб за ванредне сиитуације општине Велико Градиште- јединице ЦЗ опште намене ; повереници и заменици ЦЗ и грађани	Реципијент Велики канал Највиша тачка у сливу 130 мнв а најнижа 70 мнв. Висинска разлика 130 м	1000	6	Дунава	

ОПЕРАТИВНИ ПЛАН ЗА ОДБРАНУ ОД ПОПЛАВА НА ВОДАМА II РЕДА
ОПШТИНЕ ВЕЛИКО ГРАДИШТЕ ЗА 2024.ГОДИНУ

	Царина	Тополовник	Бујични		Штаб за ванредне ситуације општине Велико Градиште-јединице ЦЗ опште намене ;повереници и заменици ЦЗ и грађани	Реципијент Велики канал Највиша тачка у сливу 160 мнв а најнижа 70 мнв. Висинска разлика 90 м	1000	9	Дунава
	Велико извор	Тополовник	Бујични	Пропуст испод магистралног пут Пожаревац-Голубац и регионални пут Тополовник-Рам каг.парцела 2674 и 2678 КО Тополовник	Штаб за ванредне ситуације општине Велико Градиште-јединице ЦЗ опште намене ;повереници и заменици ЦЗ и грађани	Реципијент Велики канал Највиша тачка у сливу 245 мнв а најнижа 70 мнв. Висинска разлика 165 м	2200	8	Дунава
	Шока	Тополовник	Бујични	Пропуст испод магистралног пут Пожаревац-Голубац каг.парцела 2675 и бујучна регулација на кат парцели 1786 и 2673 КО Тополовник	Штаб за ванредне ситуације општине Велико Градиште-јединице ЦЗ опште намене ;повереници и заменици ЦЗ и грађани	Реципијент Велики канал Највиша тачка у сливу 270 мнв а најнижа 70 мнв. Висинска разлика 200 м	2200	10	Дунава
	Кароловац	Тополовник	Бујични	Пропуст испод магистралног пут Пожаревац-Голубац каг.парцела 2674 и бујучна регулација	Штаб за ванредне ситуације општине Велико Градиште-	Реципијент Велики канал Највиша тачка у сливу 190 мнв а најнижа	1000	12	Дунава

ОПЕРАТИВНИ ПЛАН ЗА ОДБРАНУ ОД ПОПЛАВА НА ВОДАМА II РЕДА
ОПШТИНЕ ВЕЛИКО ГРАДИШТЕ ЗА 2024.ГОДИНУ

				на кат парцели 1503 и 1519 КО Тополовник	јединице ЦЗ опште намене ;повереници и заменици ЦЗ и грађани	70 мнв. Висинска разлика 120 м	2000	10	Дунава
Добра вода	Тополовник, Кумане	Бујични	Пропуст испод магистралног пут Пожаревац-Голубац кат.парцела 2674 и канал на кат парцели 1358 и 2699 КО Тополовник	Штаб за ванредне ситуације општине Велико Градиште-јединице ЦЗ опште намене ;повереници и заменици ЦЗ и грађани	Реципијент Велики канал Највиша тачка у сливу 265 мнв а најнижа 70 мнв. Висинска разлика 195 м				
Кумане	Кумане	Бујични	Пропуст испод магистралног пут Пожаревац-Голубац кат.парцела 1297 и канал на кат парцели 1207 КО Кумане	Штаб за ванредне ситуације општине Велико Градиште-јединице ЦЗ опште намене ;повереници и заменици ЦЗ и грађани	Реципијент Велики канал Највиша тачка у сливу 220 мнв а најнижа 70 мнв. Висинска разлика 150 м	1800	8	Дунава	
Влашке стране	Кумане	Бујични	Мост испод магистралног пут Пожаревац-Голубац кат.парцела 1296 и бујичне регулација на кат парцели 1294 КО Кумане	Штаб за ванредне ситуације општине Велико Градиште-јединице ЦЗ опште намене	Реципијент Велики канал Највиша тачка у сливу 140 мнв а најнижа 70 мнв. Висинска	1000	7	Дунава	

ОПЕРАТИВНИ ПЛАН ЗА ОДБРАНУ ОД ПОПЛАВА НА ВОДАМА П РЕДА
ОПШТИНЕ ВЕЛИКО ГРАДИШТЕ ЗА 2024.Г ОДИНУ

Шмрково	Кумане	Бујични	Угрожен магистралног пут Пожаревац-Голубац кат.парцела 4286 КО Кумане	Штаб за ванредне ситуације општине Велико Градиште-јединице ЦЗ опште намене ;повереници и заменици ЦЗ и грађани	разлика 70 м	800	10	Дунава
Велики канал	Кисилево, Тополовник, Кумане Велико Градиште	Дренажни канал	Дренажни канали и пропуссти и ЦС „Рит“	ХЕ „Ђердап; Водопривреда-Пожаревац; Војска Србије Штаб за ванредне ситуације општине Велико Градиште-јединице ЦЗ опште намене ;повереници и заменици ЦЗ и грађани	Реципијент ЦС Рит-Дунав Највиша тачка у сливу 60 мнв а најнижа 50 мнв. Висинска разлика 10 м	20000	> 0,2	Дунава
Канали „Под Бару“	Велико Градиште	Дренажни канал	Бујична регулација 1001 и 1090 пропуссти испо пута 2217 и 2218, -дренажни канали	ХЕ „Ђердап; Водопривреда-Пожаревац; Војска Србије Штаб за	Реципијент ЦС Рит-„Ушће“-Дунав Највиша тачка у сливу 70 мнв	3000	> 0,2	Дунава

ОПЕРАТИВНИ ПЛАН ЗА ОДБРАНУ ОД ПОПЛАВА НА ВОДАМА II РЕДА
ОПШТИНЕ ВЕЛИКО ГРАДИШТЕ ЗА 2024.Г ОДИНУ

Водоток I реда	Водоток II реда	Катастарска општина	Тип водотока (карактеристика водотка)	Критичке тачке и деонице	Субјекти одбране од поплава	Морфологија сливова			Слив
						Рецијент Дужина водотока	L (метра)	Средњи подужни пад водотока I_{sr} (%)	
Пек		Чешљева Бара, Триброде, Кусиће, Пожежено и Велико Градиште	Равничарска	Висећи мост у Триброду. Бетонски мостови у Миљевифевима, Шу вајићу, Браничеву, Кусућу и у Великом Градишту	-ХЕ „Ђердап; -Водопривреда Пожаревац; -Војска Србије -Штаб за ванредне ситуације општине Велико Градиште -јединице ЦЗ опште намене -повереници и заменици ЦЗ и грађани	Површина слива реке Пек на територији општине Велико Градиште 115 км ² Највиша тачка у сливу 350 мнв Најнижа тачка у сливу 80 мнв. Висинска разлика 270 м	10000 (на територији општине Велико Градиште)	> 0,2	Дунав/Црном орски
	Марички поток са бујичним потицима према селу Божевацу	Макце	Бујични	Пропуст испод локаног пута Макце-Божевац кат.парц. бр.4108 и 7000 КО Макце	Штаб за ванредне ситуације општине Велико Градиште-јединице ЦЗ опште намене ;повереници и заменици ЦЗ и	Рецијент Пландиште Највиша тачка у сливу 250 мнв а а најнижа 150 мнв. Висинска разлика 100 м	2000	≤ 5	Пек

ОПЕРАТИВНИ ПЛАН ЗА ОДБРАНУ ОД ПОПЛАВА НА ВОДАМА II РЕДА
ОПШТИНЕ ВЕЛИКО ГРАДИШТЕ ЗА 2024.ГОДИНУ

					грађани	Реципијент Пландиште Највиша тачка у сливу 230 мнв а а најнижа 150 мнв. Висинска разлика 80 м	1000	8	Пек
Пишкоњ са два мања бујична потока	Дољашница	Бујични			Штаб за ванредне ситуације општине Велико Градиште- јединице ЦЗ опште намене ;повереници и заменици ЦЗ и грађани	Реципијент Бара Највиша тачка у сливу 250 мнв (Марички поток) а најнижа 120 мнв. Висинска разлика 130 м	6000	≤2	Пек
Пландишт е са још шест мањих бујичних потока	Дољашница	Бујични	Пропусти на водотоку Пландиште бр.кат пацеле 502 испод локалног пута		Штаб за ванредне ситуације општине Велико Градиште- јединице ЦЗ опште намене ;повереници и заменици ЦЗ и грађани	Реципијент Пек Укупна површина слива водотока Бара 27 км ² од кога је слив водотока Пландиште (Марички	2500	6	Пек
Бара	Чешљева Бара	Бујични	Мост на магистралном путу Велико Градиште- Кучево водотоку Бара бр.кат пацеле 498 КО Дољашница		Штаб за ванредне ситуације општине Велико Градиште- јединице ЦЗ опште намене ;повереници и заменици ЦЗ и грађани				

ОПЕРАТИВНИ ПЛАН ЗА ОДБРАНУ ОД ПОПЛАВА НА ВОДАМА II РЕДА
ОПШТИНЕ ВЕЛИКО ГРАДИШТЕ ЗА 2024.ГОДИНУ

Чешљава арска река	Гарево, Љубиње и Чешљава Бара	Бујични	-Друмски мост испод регионалног пута Велико Градиште-Кучево и -Железнички мост на на пружи Пожаревац- Мајданпек кат.парцела 2031 и 2066 КО Чешљава Бара	ситуације општине Велико Градиште- јединице ЦЗ опште намене ;повереници и заменици ЦЗ и грађани	а река Највиша тачка у сливу 210 мнв а најнижа 105 мнв. Висинска разлика 105 м	10000	$\geq 0,2$	Пек
Пожаре	Средњево	Бујични	-Регионални пут Велико Градиште- Кучево бр.кат пацеле 1442 и 1446 КО Средњево	Штаб за ванредне ситуације општине Велико Градиште- јединице ЦЗ опште намене ;повереници и заменици ЦЗ и грађани	Реципијент Пек Укупна површина слива водотока Чешљава барска река 18,4 км ² од кога је слив Љубињске реке и Луг површине 10,2 км ² а слив Чешљебарск е реке 8,2 км ² Највиша тачка у сливу 205 мнв а најнижа 90 мнв. Висинска разлика 115 м	1500	5	Пек

ОПЕРАТИВНИ ПЛАН ЗА ОДБРАНУ ОД ПОПЛАВА НА ВОДАМА II РЕДА
ОПШТИНЕ ВЕЛИКО ГРАДИШТЕ ЗА 2024.ГОДИНУ

Мала шума	Средњево	Бујучни, Дренажни канал	-Канал и пропуст испод регионалног пута Велико Градиште-Кучево бр.каг пацеле 1413 и 2375 КО Средњево	Водопривреда- Пожаревац; Штаб за ванредне ситуације општине Велико Градиште- јединице ЦЗ опште намене ;повереници и заменици ЦЗ и грађани	Висинска разлика 75 м	4000	≤ 2	Пек
Косача	Средњево	Бујучни, Дренажни канал	-Канал бр.каг пацеле 387 КО Средњево	Штаб за ванредне ситуације општине Велико Градиште- јединице ЦЗ опште намене ;повереници и заменици ЦЗ и грађани	Реципијент Пек Највиша тачка у сливу 170 мнв а најнижа 90 мнв. Висинска разлика 85 м	3200	≤ 2	Пек
Камијево	Средњево, Камијево	Бујучни, Дренажни канал	-Канал и пропуст испод бр.каг пацеле 387 КО Средњево	Штаб за ванредне ситуације општине Велико Градиште- јединице ЦЗ опште намене ;повереници и заменици ЦЗ и грађани	Реципијент Пек Највиша тачка у сливу 190 мнв а најнижа 90 мнв. Висинска разлика 105 м	5000	≤ 2	Пек

ОПЕРАТИВНИ ПЛАН ЗА ОДБРАНУ ОД ПОПЛАВА НА ВОДАМА II РЕДА
ОПШТИНЕ ВЕЛИКО ГРАДИШТЕ ЗА 2024.ГОДИНУ

Падинско брдо	Царевац	Бујични		Грађани Штаб за ванредне ситуације општине Велико Градиште ЦЗ опште намене ;повереници и заменици ЦЗ и грађани	Реципијент Пек Највиша тачка у сливу 160 мнв а најнижа 90 мнв. Висинска разлика 70 м	2200	≤ 3	Пек
Пејино брдо	Царевац	Бујични	-Угрожен је локални пут 7142 КО Царевац	Грађани Штаб за ванредне ситуације општине Велико Градиште ЦЗ опште намене ;повереници и заменици ЦЗ и грађани	Реципијент Пек Највиша тачка у сливу 165 мнв а најнижа 90 мнв. Висинска разлика 75 м	1000	8	Пек
Шибово	Царевац	Бујични	-Канал бр.кат. парцеле 445,угрожен је локални пут-улица 454/1 КО Царевац	Грађани Штаб за ванредне ситуације општине Велико Градиште ЦЗ опште намене ;повереници и заменици ЦЗ и грађани	Реципијент Пек Највиша тачка у сливу 165 мнв а најнижа 90 мнв. Висинска разлика 75 м	1000	8	Пек
Бучара	Царевац	Бујични		Грађани Штаб за ванредне ситуације	Реципијент Пек Највиша тачка	2000	9	Пек

40

ОПЕРАТИВНИ ПЛАН ЗА ОДБРАНУ ОД ПОПЛАВА НА ВОДАМА II РЕДА
ОПШТИНЕ ВЕЛИКО ГРАДИШТЕ ЗА 2024.ГОДИНУ

				општине Велико Градиште- јединице ЦЗ опште намене ;повереници и заменици ЦЗ и грађани	у сливу 265 мнв а најнижа 90 мнв. Висинска разлика 175 м				
Хајдучка долина	Триброде	Бујични	-Пропуст на регионалном путу Велико Градиште- Кучево 5238 КО Триброде	Штаб за ванредне сиитуације општине Велико Градиште- јединице ЦЗ опште намене ;повереници и заменици ЦЗ и грађани	Реципијент Пек Највиша тачка у сливу 230 мнв а најнижа 90 мнв. Висинска разлика 120 м	3500	≤ 3		Пек
	Укупно					≈50000			

СРБИЈАВОДЕ;ВОДОПРИВРЕДА ПОЖАРАВАЦ И ПРЕДУЗЕЋЕ ЗА ОДРЖАВАЊЕ ПУТА-ПРОЖЕВАЦ	ВОДОТОЦИ I РЕДА ОДРЖАВА:ХЕ ЂЕРДАП; ЈВП	Σ≈75 км	Река Дунав,Река Пек,Сребрно језеро,Црпне станице,дренажни канали,мостови и пропуссти испод магистралних и регионалних путева
	ВОДОТОЦИ II РЕДА ОДРЖАВА ОПШТИНА ВЕЛИКО ГРАДИШТЕ	Σ≈75 км	Сви бујични водотоци на територији општине Велико Градиште пропуссти и мостови на локалним и пољским путевима

**ОПЕРАТИВНИ ПЛАН ЗА ОДБРАНУ ОД ПОПЛАВА НА ВОДАМА II РЕДА
ОПШТИНЕ ВЕЛИКО ГРАДИШТЕ ЗА 2024.ГОДИНУ**

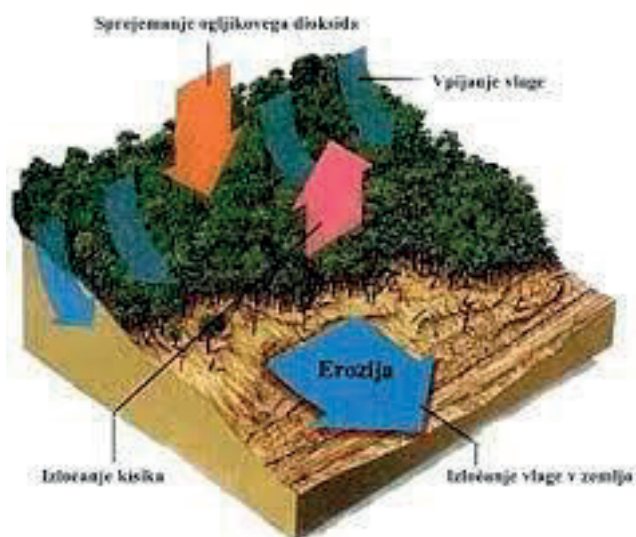
ЕРОЗИЈА, УРВИНСКЕ БУЈИЦЕ И УРВИНСКИ ПРОЦЕСИ

На деснообалном приобаљу реке Дунав непосредно узводно од Ђердапске клисуре, евидентиран је низ сливова са изразито снажним ерозионим процесима. Урвински процеси, као феномен са пратећим бујичним поплавама у приобаљу р. Дунав, везан је за подручја са заступљеним лесним слојевима-у окружењу великоградиштанског рита: Затоње, Бискупље, Кисилево, Кумане и Тополовник . На подручју Кумане-Тополовник налазе се 5 урвинских бујица и то: Велико осовље, Глибовац, Стражевица, Добре воде и Караловац ,у насељу Затоње 2 урвинске бујице на путу Затоње – Кисилево, и у насељу Рам 4 урвинске бујица

На овом подручју су у протеклом периоду забележени сви облици дејства овог феномена: ерозије земљишта, деградација пољопривредних површина, бујичне поплаве и бујични нанос у великом размарама, са засипањем путева, делова насеља и система канала за одводњавање великоградиштанског рита.

Посебан проблем је везан за појаву нових урвина-неконтролисаним просецањем путева, због чега је неопходна активна улога локалне самоуправе, јер је неоправдана улагања државних средстава без спровођења ограничења за активности ове врсте који компромитују и најбоља решења.

Познато је да заштита подручја од ове врсте ерозије захтева комплексне и целовите техничке и административне мере (мере забране и ограничења), значајна средства и континуитет у реализацији.



Управо су то и разлози због којих је приобално подручје општине Велико Градиште добило статус најугроженијег подручја-подручја I ранга приоритета за спровођење антиерозионих мера.

Са садашњег аспекта, може се закључити да се услед смањења улагања, ово подручје третира незаштићеним.

Општина Велико Градиште је израдила План за одређивање ерозионих подручја за територију општине Велико Градиште који је усвојен на скупштини општине у месецу јануару 2016. године, после кога следи израда Одлуке о спровођењу

**ОПЕРАТИВНИ ПЛАН ЗА ОДБРАНУ ОД ПОПЛАВА НА ВОДАМА II РЕДА
ОПШТИНЕ ВЕЛИКО ГРАДИШТЕ ЗА 2024.ГОДИНУ**

законских мера и надзора на ерозионим подручјима од стране општине Велико Градиште а све у циљу борбе против ерозије и бујица.

Такође локална самоуправа ће учинити све да конкурише код надлежних државних органа и других донаторских фондова за добијање новчаних средстава за уређење појединачног утврђеног „ерозијоног подручја”.

Остали водотоци нису од значаја са аспекта организовања одбране од поплава, али о наведеним водоточима (осим Дунава) једно генерално запажање:

-сви водотоци су прекривени вишегодишњим растињем никлим у самом водотоку и у његовом обалном делу, што успорава отицање воде, задржава пливајући материјал и ствара услове за формирање препрека и изливање воде и промену правца водотока;

-сви водотоци су делимично затрпана вученим наносом чиме је проточни профил битно смањен;

-услед растиња и наноса пропусна моћ свих водотока је битно смањена;

-на појединим местима на обалама водотокова су формиране дивље депоније чије покретање може створити препреку на водотоку, па чак и преусмерити водоток;

-простори око мостова и пропуста су урасли у шибље што још више отежава проток воде испод њих и ствара услове за њихова поткопавања и оштећења;

-такође је уочена дивља градња у водоточима II реда што даље смањује проточни профил.

- Општина Велико Градиште издваја одређена средства за превентиву на водама II реда које су у надлежности исте како би спречила да дође до бујичних поплава и угрожавања људских живота, домаћинства(материјалних добара) и пољопривредног земљишта.

2.1.3. Подземне воде

Због положаја у односу на Дунав, због конфигурације територије и карактеристика тла територија општине Велико Градиште је карактеристична по високом нивоу подземних вода, које у пролећном периоду и кишним периодима могу потапањем пољопривредних површина нанети велике материјалне штете.

Опасности од поплава насталих нарастањем нивоа подземних вода су још веће у време високог водостаја Дунава и Пека.

Високим нивоом подземних вода могу бити угрожени следећи простори:

- 1.Приобалје Дунава, рејон Аде југозападно од Рама, око 4-5 хектара;
- 2.Простор између подножја Врањевца и села Тураково-Поповац, око 3 хектара;
- 3.Простор у захвату села Бискупље - Кисилјево – Тополовник – Кумане, око 15 хектара;
- 4.Простор између Великог Градишта и Пека, око 5 хектар;
- 5.Рејон села Пожежено, око 5 хектара;
- 6.Рејон Смолнице и Кључеви, северно од села Кусиће, око 3 хектара;
- 7.Рејон села Триброде, око 2 хектара;
- 8.Рејон Љубечког поља између села Чешљева Бара и Средњево, око 3 хектара.

У време високог нивоа Дунава и Пека ове површине постају знатно веће.

У циљу одвођења подземних вода према Дунаву територију општине Велико Градиште пресецају бројни канали чији профили постају све мањи услед неодржавања.

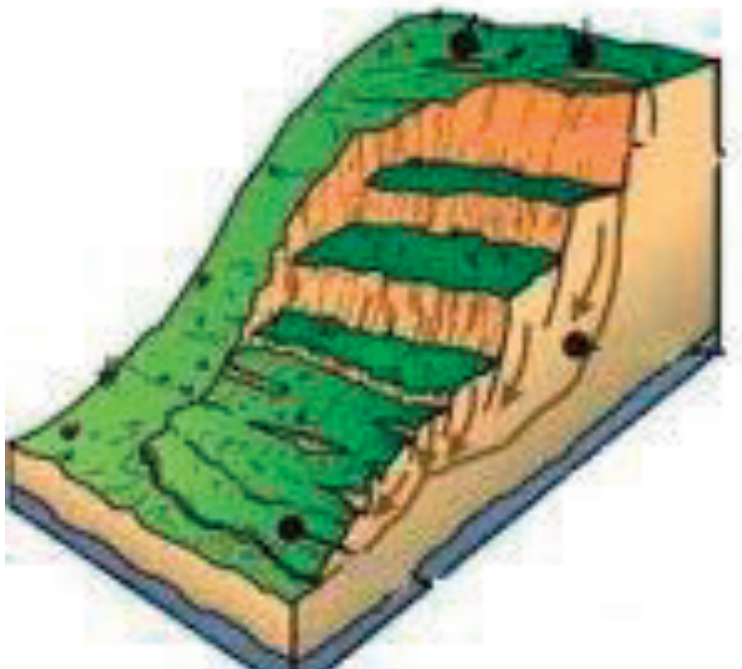
ОПЕРАТИВНИ ПЛАН ЗА ОДБРАНУ ОД ПОПЛАВА НА ВОДАМА II РЕДА
ОПШТИНЕ ВЕЛИКО ГРАДИШТЕ ЗА 2024.ГОДИНУ

Посебна карактеристика већине канала је њихова прекривеност вишегодишњим растињем.

2.2.Одроњавања и клизања земљишта

Територија општине Велико Градиште има насеља где има појава одрона и клизишта у мери које би нарочито угрожавале комуникације или стамбена насеља. То су насеља Макце ,Затоња,Бискупље и Кисиљево

Појава одрона и клизишта се везује за периоде интензивних, обилних киша, најчешће за пролећни и јесењи период, а највише зависи од конфигурације и педолошког састава тла.



Клизишта се могу појавити по ободу страна брда у чијем су подножју водотоци или водене површине, као што је Сребрно језеро на пример. Из тих разлога клизишта су могућа у следећим зонама:

1.Зона у приобаљу Сребрног језера на правцу село Затоње – Кисиљево, у рејону Чука – Рогине хумке.

У рејону Чуке постоји активно клизиште, које више личи на истовремену комбинацију одрона и потонућа, што би био случај за посебна посматрања услед вероватноће да испод овог клизишта постоји активан подземни водоток. Но, без обзира на то, ово клизиште – одрон угрожава комбинацију Затоње – Кисиљево и Затоње – Бискупље.

2.Јужни део села Макце, осојна страна, је на терену који већ представља клизиште у покрету, што се види по објектима чија је градња новијег датума, као и по већ напуштеним објектима. Ово клизиште може озбиљно угрозити двадесетак домаћинстава

3.Источни обод брда Врањевац код Мајиловца, где би била угрожена комуникација Велико Градиште – Пожаревац преко Мајиловца.

**ОПЕРАТИВНИ ПЛАН ЗА ОДБРАНУ ОД ПОПЛАВА НА ВОДАМА II РЕДА
ОПШТИНЕ ВЕЛИКО ГРАДИШТЕ ЗА 2024.ГОДИНУ**

Међутим, до обимније појаве одрона и клизишта може доћи у случају обимније елементарне непогоде – земљотреса, имајући у виду да се територија општине Велико Градиште налази на подручју трусности до 8 степени Меркалијеве скале.

2.3. Нагомилавање леда на водотоцима

Због глобалног загревања земљине атмосфере зимски периоди су постали све краћи, са краћим периодима појаве јаких мразева који би изазвали појаву леда на водотоцима. Отуда је задњих двадесетак година појава леда на водотоцима веома ретка појава, која не оставља скоро никакве последице. Међутим, нагле климатске промене у зимском периоду су ипак могуће, па је могућа појава дугих јаких мразева који би изазвали залеђивање река.

По отопљавању дошло би до отапања и пуцања леда на водотоцима и његовог покретања. При покретању понашао би се као сваки други пливајући материјал при наиласку већих вода – задржавао би се на препрекама стварајући бране проузрокујући изливање воде, плављења, па и промену водотока.

Са аспекта могуће појаве леда на водотоцима и одбране од поплава за општину Велико Градиште интересантна је река Пек, на којој би се у том случају примењивале исте мере као у случају непосредне опасности од поплава.

2.4. Појава снега и снежних наноса

Појава снега и снежних наноса може имати низ негативних последица по становништво на територији општине Велико Градиште из следећих разлога:

- долази до отежаног саобраћаја на путним правцима, па и до потпуног прекида до расчишћавања снега;
- отежани саобраћај или саобраћај у прекиду проузрокује отежано или прекинуто снабдевање грађана;
- појављују се отежани услови здравствене заштите;
- долази до прекида снабдевања струјом, а онда и водом за пиће;
- долази до прекида ПТТ саобраћаја;
- и др.

Са појавом снега ситуација постаје знатно сложенија ако истовремено дође до појаве јаког ветра, што је на подручју општине Велико Градиште чест случај. Тада долази до стварања високих снежних наноса на следећим локацијама:

1. На правцу Велико Градиште – Браничево, посебно у зони бензинске пумпе и главне трафостанице и Велико Градиште – Средњево, посебно у зони Одморног брда.
2. На правцу Велико Градиште – Пожаревац, преко Мајиловца, и то у зонама:
 - скретање за Сребрно језеро – Кумане;-Тополовник – Ђураково -Мајиловац – Сираково- путни правац даље према Пожаревцу и Мајиловац – Курјаче.
3. На правцу Средњево – Берање.
4. На правцу Чешљева бара – Макце.

**ОПЕРАТИВНИ ПЛАН ЗА ОДБРАНУ ОД ПОПЛАВА НА ВОДАМА II РЕДА
ОПШТИНЕ ВЕЛИКО ГРАДИШТЕ ЗА 2024.ГОДИНУ**

2.5. Снаге и средства за одбрану од поплава; одроњавања и клизања земљишта; нагомилавања леда на водотоцима; снега и снежних наноса

Општина Велико Градиште располаже одређеним снагама и средствима за непосредну одбрану од поплава, па се отуда мора посветити далеко већа пажња превентивним радњама на водотоцима и критичним тачкама са циљем благовременог спречавања поплаве. Посебно је важно искористити ресурсе-податке која пружа РХМЗ за правомерну реакцију на појаву бујичних падавина и бујица.

У конкретној ситуацији постојеће снаге и средства могу бити недовољни те се из тих разлога мора рачунати на помоћ из суседних општина и Војске Србије, односно са нивоа Браничевског округа, па и шире (искуство из 2006).

У конкретној ситуацији општина може ангажовати:

1.Приватни грађевински и аутотранспортни сектор:

1.1.Љубиша Спасић, Велико Градиште:

-камион кипер.....	2
-ровокопач (комбинирка).....	1
-булдозер ТГ 110 (гусеничар).....	1
-утоваривач (УЛТ).....	1
-грејдер МГ 145.....	1
-багер 600Б.....	1

1.2.Драшко Спасић, Велико Градиште

-камион кипер.....	2
-утоваривач (УЛТ).....	1
-булдозер (гусеничар).....	1
-багер.....	1

1.3.Новица Ивановић, село Сираково:

-камион кипер.....	2
-ровокопач (комбинирка).....	1
-утоваривач (УЛТ).....	1
-багер.....	1

1.4. Владан Митровић, село Затоње:

-камион кипер.....	3
-багер	2
-грејдер.....	1

1.5.Зоран Тазев, Велико Градиште:

-камион кипер.....	1
-комбинирка	1

1.6.Јовица Ђурић, село Курјаче:

-камион кипер.....	2
-багер (точкаш).....	1
-утоварна лопата.....	1
-вучни воз.....	1
-мини дампер.....	2
-камион са дизалицом и грајфер 9,5м.....	1

**ОПЕРАТИВНИ ПЛАН ЗА ОДБРАНУ ОД ПОПЛАВА НА ВОДАМА II РЕДА
ОПШТИНЕ ВЕЛИКО ГРАДИШТЕ ЗА 2024.ГОДИНУ**

3.Пловни објекти (бродови, барже, чамци, скеле)

По списку регистрованих пловних објеката из Лучке капетаније

4.Становништво са средствима у приватном власништву:

- грађана око 400 са пловним објектима чамцима
- моторни тегљач који уз бок носи теретно-путничку скелу 3.
- моторних пумпи око 50.

ОПЕРАТИВНИ ПЛАН ЗА ОДБРАНУ ОД ПОПЛАВА НА ВОДАМА II РЕДА
ОПШТИНЕ ВЕЛИКО ГРАДИШТЕ ЗА 2024.ГОДИНУ

5.Закључак:

На територији општине Велико Градиште на водама II реда могуће су поплаве у сливу Кисилевачке реке у насељима: Десине, Печаница, Ђураково, Поповац, Бискупље и Кисилево.

Такође у сливу реке Баре и Планиште поплаве су могуће у насељима Макце, Дољашница и Чешљева Бара.

Од бујичних водотокова могуће су поплаве у насељима Кумане, Тополовник, Бискупље и Затоње

Врло је важно да Општински штаб за вандредне ситуације општине Велико Градиште стално прати податке из РХМЗ-а (аутоматске метеоролошке станице Велико Градиште) и друге податке ради брзог реаговања на терену. (прилог 8.2)

У другу категорију могућих опасности можемо сврстати опасности од снежних наноса који могу блокирати саобраћајнице на дужи или краћи период. Ова врста опасности намеће обавезу локалној самоуправи да благовремено уговори зимско одржавање путних праваца.

Клизишта и одрони су специфични екстремни вид ерозионих процеса условљен пре свега геолошким и хидрогеолошким карактеристикама терена. Посебним геолошким истражним радовима потребно је утврдити правце клизне површине у насељима Макце и Кисилево.

Планом заштите од поплава треба предвидети:

- 1.Критеријуме за проглашавање одбране од поплава;
- 2.Мере заштите од поплава
 - 2.1.Превентивне мере;
 - 2.2.Оперативне мере и активности које се предузимају када евидентно постоји непосредна опасност од поплава;
 - 2.3.Оперативне мере и активности када дође до поплаве;
 - 2.4.Мере ублажавања и отклањања последица поплава;
 - 2.5.Начин ангажовања снага и средства у одбрани од поплава;
 - 2.6.Руковођење одбраном од поплава
 - 2.7.Рано упозоравање и праћење падавина у сливовима. (Прилози 8.2)

У току појаве наведених елементарних непогода јављају се многи пратећи проблеми, као што су:

- рушења стамбених објеката;
- оштећење путева;
- појава једног броја трауматизованих и оболелих лица и повреда различитих структура;
- настанак кварова на електромрежи и електроинсталацијама; ПТТ мрежи и инсталацијама; водоводној мрежи и инсталацијама; канализационој мрежи и инсталацијама;
- преливања септичких јама и отицања фекалија;
- и др.

ОПЕРАТИВНИ ПЛАН ЗА ОДБРАНУ ОД ПОПЛАВА НА ВОДАМА II РЕДА
ОПШТИНЕ ВЕЛИКО ГРАДИШТЕ ЗА 2024.ГОДИНУ

Из тих разлога благовремено треба организовати и припремити тзв. интервентне екипе за отклањање кварова и пружање помоћи на читавој територији општине, које би у свом саставу имале: електричара, водоинсталатера, бравара, аутомеханичара, ПТТ техничара, руковаоца моторне тестере за дрво; руковаоца моторне тестере за бетон и гвожђе; руковаоца моторне (електричне) пумпе итд.

Истовремено Дом здравља би такође формирао интервентну екипу са санитарским возилом, начелно у следећем саставу: лекар опште медицине, ортопед, епидемиолог, медицински теничар која би интервенисала на читавој територији општине.

Тзв. интервентне екипе треба третирати као јединице цивилне заштите опште намене и оне су привременог састава – активне су док трају активности на територији.

Оперативни план за водотоке II реда, урађен је на основу члана 55. Закона о водама, („Сл.гласник РС“ бр. 30/2010, 93/2012,101/2016 и 95/2018) , а у складу са Оперативним планом за одбрану од поплава за воде I реда за за 2024 годину („Сл.гласник РС“бр.117/2023)

**ОПЕРАТИВНИ ПЛАН ЗА ОДБРАНУ ОД ПОПЛАВА НА ВОДАМА II РЕДА
ОПШТИНЕ ВЕЛИКО ГРАДИШТЕ ЗА 2024.ГОДИНУ**

**3. ИЗВОД ИЗ ОПЕРАТИВНОГ ПЛАНА ОДБРАНЕ ОД
ПОПЛАВА ЗА ВОДЕ I РЕДА ЗА 2024. ГОДИНУ**

**ОПЕРАТИВНИ ПЛАН ЗА ОДБРАНУ ОД ПОПЛАВА НА ВОДАМА II РЕДА
ОПШТИНЕ ВЕЛИКО ГРАДИШТЕ ЗА 2024.ГОДИНУ**

На основу члана 55. став 4. Закона о водама („Службени гласник РС”, бр. 30/10, 93/12, 101/16, 95/18 и 95/18 – др. закон) и члана 17. став 4. и члана 24. став 2. Закона о Влади („Службени гласник РС”, бр. 55/05, 71/05 – исправка, 101/07, 65/08, 16/11, 68/12 – УС, 72/12, 7/14 – УС, 44/14 и 30/18 – др. закон),
Министар пољопривреде, шумарства и водопривреде доноси

**Наредбу о утврђивању Оперативног плана за
одбрану од поплава за 2024. годину**

Наредба је објављена у "Службеном гласнику РС", бр. 117/2023
од 27.12.2023. године, ступила је на снагу 28.12.2023, а
примењује се од 1.1.2024.

1. Овом наредбом утврђује се Оперативни план за одбрану од поплава за 2024. годину, који је одштампан уз ову наредбу и чини њен саставни део.

2. Подаци потребни за ефикасно спровођење одбране од поплава, укључујући и називе правних лица која спроводе одбрану од поплава од спољних и унутрашњих вода и нагомилавања леда, имена руководиоца одбране од поплава и других одговорних лица за спровођење одбране од поплава од спољних и унутрашњих вода и нагомилавања леда, називе сектора и деоница, заштитне водне објекте, штићена поплавна подручја, мелиорациона подручја, објекте система за одводњавање, критеријуме и услове за проглашавање редовне и ванредне одбране од поплава од спољних и унутрашњих вода и нагомилавања леда, меродавне водомере (хидролошке станице) и метеоролошке станице и пунктове за осматрање ледених појава, утврђени су оперативним планом из тачке 1. ове наредбе.

3. Ова наредба ступа на снагу наредног дана од дана објављивања у „Службеном гласнику Републике Србије”, а примењује се од 1. јануара 2024. године.

Број 325-00-547/2023-07

У Београду, 18. децембра 2023. године

Министар,
Јелена Танасковић, с.р.

**ОПЕРАТИВНИ ПЛАН ЗА ОДБРАНУ ОД ПОПЛАВА НА ВОДАМА II РЕДА
ОПШТИНЕ ВЕЛИКО ГРАДИШТЕ ЗА 2024.ГОДИНУ**

**ОПЕРАТИВНИ ПЛАН ЗА
ОДБРАНУ ОД ПОПЛАВА ЗА 2024. ГОДИНУ**

Оперативни план за одбрану од поплава за 2024 годину садржи:

1. НАЗИВ ПРАВНИХ ЛИЦА НАДЛЕЖНИХ ЗА ОРГАНИЗОВАЊЕ И СПРОВОЂЕЊЕ ОДБРАНЕ ОД ПОПЛАВА НА ТЕРИТОРИЈИ РЕПУБЛИКЕ СРБИЈЕ И ИМЕНА РУКОВОДИЛАЦА ОДБРАНЕ ОД ПОПЛАВА И ДРУГИХ ОДГОВОРНИХ ЛИЦА;
 2. ОПЕРАТИВНИ ПЛАН ЗА ОДБРАНУ ОД ПОПЛАВА ОД СПОЉНИХ И УНУТРАШЊИХ ВОДА И ЛЕДА;
 3. ПРЕГЛЕД ХИДРОЛОШКИХ И МЕТЕОРОЛОШКИХ СТАНИЦА И ПУНКТОВА ЗА ОСМАТРАЊЕ ЛЕДЕНИХ ПОЈАВА.
1. НАЗИВ ПРАВНИХ ЛИЦА НАДЛЕЖНИХ ЗА ОРГАНИЗОВАЊЕ И СПРОВОЂЕЊЕ ОДБРАНЕ ОД ПОПЛАВА НА ТЕРИТОРИЈИ РЕПУБЛИКЕ СРБИЈЕ И ИМЕНА РУКОВОДИЛАЦА ОДБРАНЕ ОД ПОПЛАВА И ДРУГИХ ОДГОВОРНИХ ЛИЦА

1. Координатори одбране од поплава и помоћници

<p>МИНИСТАРСТВО ПОЉОПРИВРЕДЕ, ШУМАРСТВА И ВОДОПРИВРЕДЕ РЕПУБЛИЧКА ДИРЕКЦИЈА ЗА ВОДЕ, Булевар уметности бр 2А, Нови Београд тел. 011/201-33-60, WEB sajt: www.rdvode.gov.rs ГЛАВНИ КООРДИНАТОР ОДБРАНЕ ОД ПОПЛАВА: Маја Грбић, моб. 064/802-13-64, E-mail: maja.grbic@minpolj.gov.rs Помоћници: Мерита Борота, тел. 011/201-33-49, E-mail: merita.borota@minpolj.gov.rs Мирјана Милошевић, тел. 011/311-71-79, E-mail: mitjana.milosevic@minpolj.gov.rs</p>
<p>АУТОНОМНА ПОКРАЈИНА ВОЈВОДИНА ПОКРАЈИНСКИ СЕКРЕТАРИЈАТ ЗА ПОЉОПРИВРЕДУ, ВОДОПРИВРЕДУ И ШУМАРСТВО Булевар Михајла Пупина бр.16, Нови Сад тел. 021/456-721, 487-44-11, факс 021/456-040, E-mail: psp@vojvodina.gov.rs, WEB sajt: www.psp.gov.rs КООРДИНАТОР ОДБРАНЕ ОД ПОПЛАВА: Владимир Галић, моб. 062/630-063, тел. 021/487-44-11, E-mail: vladimir.galic@vojvodina.gov.rs Помоћник: Дејан Андрић, моб. 065/994-40-52, тел. 021/488-16-46, E-mail: dejan.andric@vojvodina.gov.rs</p>

2. Главни руководиоци одбране од поплава по водним подручјима и њихови заменици

ВОДНО ПОДРУЧЈЕ	ЈАВНО ВОДОПРИВРЕДНО ПРЕДУЗЕЊЕ (ЈВП) ГЛАВНИ РУКОВОДИЛАЦ ОДБРАНЕ ОД ПОПЛАВА ЗАМЕНИК	
„Дунав“	<p>ЈВП „ВОДЕ ВОЈВОДИНЕ“, Булевар Михајла Пупина бр. 25, Нови Сад тел. 021/557-390, 557-418, факс 021/557-353 E-mail: odbrana@vodevojvodine.com, WEB sajt: www.vodevojvodine.com</p> <p>ГЛАВНИ РУКОВОДИЛАЦ ОДБРАНЕ ОД ПОПЛАВА: Срђан Кружевић, моб. 064/509-20-00, E-mail: skruzevic@vodevojvodine.com</p> <p>ЗАМЕНИК за спољне воде, нагомилавања леда и за унутрашње воде: Игор Колаковић, моб. 066/864-23-42, E-mail: ikolakovic@vodevojvodine.com</p>	<p>На територији Аутономне покрајине Војводина</p>
	<p>ЈВП „СРБИЈАВОДЕ“, Булевар уметности бр. 2А, Београд тел. 011/311-94-00, 311-94-02, 201-33-82, E-mail: odbrana@srbijavode.rs, WEB sajt: www.srbijavode.com</p> <p>ГЛАВНИ РУКОВОДИЛАЦ ОДБРАНЕ ОД ПОПЛАВА: Горан Пузовић, моб.064/840-40-07, E-mail: goran.puzovic@srbijavode.rs</p> <p>ЗАМЕНИК за спољне воде и нагомилавања леда: Александар Николић, моб. 064/840-42-00, E-mail: aleksandar.nikolic@srbijavode.rs</p> <p>ЈВП „СРБИЈАВОДЕ“ ВПЦ „САВА-ДУНАВ“, Бродарска бр. 3, Нови Београд тел. 011/214-31-40, 311-43-25, 213-58-64, 201-81-00 факс 011/311-29-27, 201-81-12, E-mail: vpcsavadunav@srbijavode.rs</p> <p>ЗАМЕНИК за унутрашње воде: Милош Радовановић, моб. 064/840-40-71, E-mail: milos.radovanovic@srbijavode.rs</p>	<p>На територији Републике Србије осим територије Аутономне покрајине Војводина</p>

**ОПЕРАТИВНИ ПЛАН ЗА ОДБРАНУ ОД ПОПЛАВА НА ВОДАМА П РЕДА
ОПШТИНЕ ВЕЛИКО ГРАДИШТЕ ЗА 2024.ГОДИНУ**

3

	<p>ЈВП „ВОДЕ ВОЈВОДИНЕ“, Булевар Михајла Пупина бр. 25, Нови Сад тел. 021/557-390, 557-418, факс 021/557-353 E-mail: odbrana@vodevojvodine.com, WEB sajt: www.vodevojvodine.com</p> <p>ГЛАВНИ РУКОВОДИЛАЦ ОДБРАНЕ ОД ПОПЛАВА: Срђан Кружевић, моб. 064/509-20-00, E-mail: skruzevic@vodevojvodine.com</p> <p>ЗАМЕНИК за спољне воде, нагомиланања леда и за унутрашње воде: Игор Колаковић, моб. 066/864-23-42, E-mail: ikolakovic@vodevojvodine.com</p>	<p>На територији Аутономне покрајине Војводина</p>
„Сава“	<p>ЈВП „СРБИЈАВОДЕ“, Булевар уметности бр. 2А, Београд тел. 011/311-94-00, 311-94-02, 201-33-82, E-mail: odbrana@srbijavode.rs, WEB sajt: www.srbijavode.com</p> <p>ГЛАВНИ РУКОВОДИЛАЦ ОДБРАНЕ ОД ПОПЛАВА: Горан Пузовић, моб.064/840-40-07, E-mail: goran.puzovic@srbijavode.rs</p> <p>ЗАМЕНИК за спољне воде и нагомиланања леда: Александар Николић, моб. 064/840-42-00, E-mail: aleksandar.nikolic@srbijavode.rs ЈВП „СРБИЈАВОДЕ“ ВПЦ „САВА-ДУНАВ“, Бродарска бр. 3, Нови Београд тел. 011/214-31-40, 311-43-25, 213-58-64, 201-81-00 факс 011/311-29-27, 201-81-12, E-mail: vpcsavadunav@srbijavode.rs</p> <p>ЗАМЕНИК за унутрашње воде: Милош Радовановић, моб. 064/840-40-71, E-mail: milos.radovanovic@srbijavode.rs</p>	<p>На територији Републике Србије, осим територије Аутономне покрајине Војводина</p>
„Морава“	<p>ЈВП „СРБИЈАВОДЕ“, Булевар уметности бр 2А, Београд тел. 011/311-94-00, 311-94-02, 201-33-82, E-mail: odbrana@srbijavode.rs, WEB sajt: www.srbijavode.com</p>	
„Ибар и Лепенац“	<p>ГЛАВНИ РУКОВОДИЛАЦ ОДБРАНЕ ОД ПОПЛАВА: Горан Пузовић, моб.064/840-40-07, E-mail: goran.puzovic@srbijavode.rs</p>	
„Бели Дрим“	<p>ЗАМЕНИК за спољне воде и нагомиланања леда: Александар Николић, моб. 064/840-42-00, E-mail: aleksandar.nikolic@srbijavode.rs ЈВП „СРБИЈАВОДЕ“ ВПЦ „САВА-ДУНАВ“, Бродарска бр. 3, Нови Београд тел. 011/214-31-40, 311-43-25, 213-58-64, 201-81-00 факс 011/311-29-27, 201-81-12, E-mail: vpcsavadunav@srbijavode.rs</p> <p>ЗАМЕНИК за унутрашње воде: Милош Радовановић, моб. 064/840-40-71, E-mail: milos.radovanovic@srbijavode.rs</p>	

3. Правно лице надлежно за организовање и спровођење одбране од поплава од спољних вода и нагомиланања леда, руководиоци одбране од поплава на водном подручју и његов заменик

ВОДНО ПОДРУЧЈЕ	НАДЛЕЖНО ЈАВНО ВОДОПРИВРЕДНО ПРЕДУЗЕЋЕ (ЈВП) РУКОВОДИЛАЦ ОДБРАНЕ ОД ПОПЛАВА НА ВОДНОМ ПОДРУЧЈУ ЗАМЕНИК РУКОВОДИОЦА НА ВОДНОМ ПОДРУЧЈУ	ВОДНА ЈЕДИНИЦА	СЕКТОР - ДЕОНИЦА - ОБЈЕКАТ
„Дунав“	ЈВП „СРБИЈАВОДЕ“ ВПЦ „САВА-ДУНАВ“, Бродарска бр. 3, Нови Београд тел. 011/214-31-40, 311-43-25, 213-58-64, 201-81-00 факс 011/311-29-27, 201-81-12, E-mail: vpcsavadunav@srbijavode.rs	„Дунав и Тимок – Неготин“	Д 1. - Д 1.1., Д 1.2. Д 7.1.
		„Тимок – Зајечар“	Д 1. - Д 1.3., Д 1.4. Д 2.
	РУКОВОДИЛАЦ ОДБРАНЕ ОД ПОПЛАВА НА ВОДНОМ ПОДРУЧЈУ: Александар Николић, моб. 064/840-42-00, E-mail: aleksandar.nikolic@srbijavode.rs	„Дунав – Смедерев“	Д 7.2, Д 3.
		„Млава и Пек – Петровац“	Д 22., Д 23.
	ЗАМЕНИК РУКОВОДИОЦА НА ВОДНОМ ПОДРУЧЈУ: Јован Баста, моб. 064/840-41-50, E-mail: jovan.basta@srbijavode.rs	„Панчевачки Рит“	Д 6.
		ЈВП „ВОДЕ ВОЈВОДИНЕ“, Булевар Михајла Пупина бр. 25, Нови Сад тел. 021/557-418, 488-14-65, 488-14-99, факс 021/557-379, E-mail: odbrana@vodevojvodine.com	„Ушће – Бела Црква“
	„Годунавље – Ковин“		Д 8. - Д 8.1. (објекти 3. и 4.)
	„Јужни Банат – Вршац“		Д 21.
	„Тамиш – Дунав – Панчево“		Д 8. - Д 8.1. (објекти 1. и 2.) Д 9., Д 20. - Д 20.6.
	РУКОВОДИЛАЦ ОДБРАНЕ ОД ПОПЛАВА НА ВОДНОМ ПОДРУЧЈУ: Раде Маричевић, моб. 066/331-032, тел. 021/488-14-99, факс 021/557-379 E-mail: rmariceti@vodevojvodine.com		„Средњи Банат – Зрењанин“
ЗАМЕНИК РУКОВОДИОЦА НА ВОДНОМ ПОДРУЧЈУ: Игор Милутић, моб. 064/834-11-60, тел. 021/488-14-67, факс 021/557-379 E-mail: imilutin@vodevojvodine.com			

**ОПЕРАТИВНИ ПЛАН ЗА ОДБРАНУ ОД ПОПЛАВА НА ВОДАМА II РЕДА
ОПШТИНЕ ВЕЛИКО ГРАДИШТЕ ЗА 2024.ГОДИНУ**

4

		„Западна Морава – Чачак”	М.13. - М.13.1. - М.13.11.
		„Јужна Морава – Аутономна покрајина Косово и Метохија”	М.15. М.16. М.21.1.
„Ибар и Лепенац”	ЈВП „СРБИЈАВОДЕ” ВПЦ „МОРАВА”, Трг краља Александра бр. 2, Ниш тел. 018/425-81-85, факс 018/451-38-20, E-mail: vrsmorava@srbijavode.rs	„Ибар – Краљево, Нови Пазар”	М.12. - М.12.7. - М.12.12.
	РУКОВОДИЛАЦ ОДБРАНЕ ОД ПОПЛАВА НА ВОДНОМ ПОДРУЧЈУ: Бранко Кујунџић, моб. 064/840-41-08 E-mail: branko.kujundzic@srbijavode.rs	„Ибар – Аутономна покрајина Косово и Метохија”	М.14. - М.14.1. - М.14.4., М.17.1., М.21.3 - М.21.5.
„Бели Дрим”	ЗАМЕНИК РУКОВОДИОЦА НА ВОДНОМ ПОДРУЧЈУ: Зоран Станковић, моб. 064/840-40-83, E-mail: zstankovic@srbijavode.rs	„Бели Дрим и Плавска река – Аутономна покрајина Косово и Метохија”	М.18., М.19. - М.20. М.21. - М.21.2.

4. Правно лице надлежно за организовање одбране од поплава, руководиоца одбране од поплава на мелиорационом подручју и његов заменик

ВОДНО ПОДРУЧЈЕ	ЈАВНО ВОДОПРИВРЕДНО ПРЕДУЗЕЋЕ (ЈВП) РУКОВОДИЛАЦ ОДБРАНЕ ОД ПОПЛАВА НА МЕЛИОРАЦИОНОМ ПОДРУЧЈУ ЗАМЕНИК	МЕЛИОРАЦИОНО ПОДРУЧЈЕ	ВОДНА ЈЕДИНИЦА	ОЗНАКА ХИДРОМЕЛИОРАЦИОНОГ СИСТЕМА (ХМС)
„Дунав”	ЈВП „СРБИЈАВОДЕ”, Булевар уметности бр. 2А, Нови Београд, тел. 011/311-94-00, 311-94-02, 201-33-82, E-mail: odbrana@srbijavode.rs, WEB sajt: www.srbijavode.com РУКОВОДИЛАЦ: Лидија Маџешић, моб. 064/840-40-74, E-mail: lidija.macesic@srbijavode.rs ЗАМЕНИК: Веселин Лукић, моб. 064/840-40-21 E-mail: veselin.lukic@srbijavode.rs	„Доњи Дунав”	„Дунав и Тимок – Неготин”	ДД 6. - ДД 13, ДД 14.1
			„Тимок – Зајечар”	ДД 15. - ДД 19.
			„Дунав – Смедерево”	ДД 1., ДД 2., ДД 3.1., ДД 4.1, ДД 14.2.
			„Млава и Пек – Петровац”	ДД 3.2., ДД 4.2., ДД 5.
	ЈВП „СРБИЈАВОДЕ”, Булевар уметности бр. 2А, Нови Београд, тел. 011/311-94-00, 311-94-02, 201-33-82, E-mail: odbrana@srbijavode.rs, WEB sajt: www.srbijavode.com РУКОВОДИЛАЦ: Милутин Јорговић, моб. 064/840-40-15, E-mail: milutin.jorgovic@srbijavode.rs ЗАМЕНИК: Вида Деспотовић, моб. 064/840-41-19 E-mail: vida.despotovic@srbijavode.rs	„Београд Дунав 1”	„Панчевачки Рит”	БГ Д1 1.
		„Београд Дунав 2”	„Београд”	БГ Д2 1
	ЈВП „ВОДЕ ВОЈВОДИНЕ” Булевар Михајла Пупина бр. 25, Нови Сад тел. 021/488-14-40, 488-14-37, факс 021/557-763 E-mail: melioracije@vodevojvodine.com WEB sajt: www.vodevojvodine.com РУКОВОДИЛАЦ: Дејан Лазић, моб. 060/070-78-09 dejanlazic@vodevojvodine.com ЗАМЕНИК: Снежана Бјеквић, моб. 066/330-703 E-mail: sbjekic@vodevojvodine.com	„Горњи Дунав”	„Ушће – Бела Црква”	ГД У 296. - ГД У 302.
			„Подунавље – Ковин”	ГД П 286. - ГД П 295.
			„Јужни Банат – Вршац”	ГД ЈБ 233. - ГД ЈБ 262.
			„Тамиш – Дунав – Панчево”	ГД ТД 263. - ГД ТД 285.
			„Средњи Банат – Зрењанин”	ГД СБЗ 189. - ГД СБЗ 232.
			„Шајкашка – Нови Сад”	ГД Ш 110. - ГД Ш 143.
			„Средња Бачка – Бечеј”	ГД СБВ 97. - ГД СБВ 109.
			„Бачка – Врбас”	ГД Б 26. - ГД Б 44.
„Горњи Банат – Кикинда”			ГД ГБ 144. - ГД ГБ 188.	
„Сента – Сента”			ГД С 85. - ГД С 96.	
„Криваја – Бачка Топола”	ГД К 72. - ГД К 79.			
„Северна Бачка – Суботица”	ГД СБС 80. - ГД СБС 84.			

**ОПЕРАТИВНИ ПЛАН ЗА ОДБРАНУ ОД ПОПЛАВА НА ВОДАМА II РЕДА
ОПШТИНЕ ВЕЛИКО ГРАДИШТЕ ЗА 2024.ГОДИНУ**

<p>E-mail: odbrana@srbijavode.rs, WEB sajt: www.srbijavode.com</p> <p>РУКОВОДИЛАЦ: Бранко Кујунџић, моб. 064/840-41-08 E-mail: branko.kujundzic@srbijavode.rs</p> <p>ЗАМЕНИК: Зоран Станковић, моб. 064/840-40-83, E-mail: zstankovic@srbijavode.rs</p>			
<p>ЈВП „СРБИЈАВОДЕ”, Булевар уметности бр. 2А, Нови Београд, тел. 011/311-94-00, 311-94-02, 201-33-82, E-mail: odbrana@srbijavode.rs, WEB sajt: www.srbijavode.com</p> <p>РУКОВОДИЛАЦ: Бранко Кујунџић, моб. 064/840-41-08 E-mail: branko.kujundzic@srbijavode.rs</p> <p>ЗАМЕНИК: Зоран Станковић, моб. 064/840-40-83, E-mail: zstankovic@srbijavode.rs</p>	„Нишава”	„Нишава – Ниш, Димитровград”	Н I.
<p>ЈВП „СРБИЈАВОДЕ”, Булевар уметности бр. 2А, Нови Београд, тел. 011/311-94-00, 311-94-02, 201-33-82, E-mail: odbrana@srbijavode.rs, WEB sajt: www.srbijavode.com</p> <p>РУКОВОДИЛАЦ: Бранко Кујунџић, моб. 064/840-41-08 E-mail: branko.kujundzic@srbijavode.rs</p> <p>ЗАМЕНИК: Зоран Станковић, моб. 064/840-40-83, E-mail: zstankovic@srbijavode.rs</p>	„Западна Морава”	„Западна Морава – Чачак”	ЗМ I.

5. Републичка организација надлежна за хидрометеоролошке послове

<p>РЕПУБЛИЧКИ ХИДРОМЕТЕОРОЛОШКИ ЗАВОД СРБИЈЕ, Кнеза Вишеслава 66, Београд E-mail: srhydra@hidmet.gov.rs, office@hidmet.gov.rs, WEB sajt: www.hidmet.gov.rs тел. 011/305-08-99, 254-33-72, факс 011/254-27-46, Дежурни оперативни телефон: 064/838-52-58</p> <p>РУКОВОДИЛАЦ ЗА ХИДРОЛОШКЕ ПРОГНОЗЕ: Дејан Владиковић, моб. 064/838-51-65, тел. 011/305-09-00, 254-33-72, факс 011/254-27-46, E-mail: dejan.vladikovic@hidmet.gov.rs</p> <p>ЗАМЕНИК: Јелена Јеринић, моб. 064/838-52-77, тел. 011/305-09-00, 305-09-04, факс 011/254-27-46, E-mail: jelena.jerinic@hidmet.gov.rs</p> <p>ПЕРМАНЕНТНЕ СЛУЖБЕ РЕПУБЛИЧКОГ ХИДРОМЕТЕОРОЛОШКОГ ЗАВОДА, ОДЕЉЕЊЕ ЗА МЕТЕОРОЛОШКО БДЕЊЕ: ОДСЕК ЗА ПРОГНОЗУ ВРЕМЕНА: тел. 011/305-09-68 ОДСЕК ЗА НАЈАВЕ И УПОЗОРЕЊА: тел. 011/254-21-84</p>

6. Друга правна лица задужена за спровођење одбране од поплава

<p>МИНИСТАРСТВО УНУТРАШЊИХ ПОСЛОВА, СЕКТОР ЗА ВАНРЕДНЕ СИТУАЦИЈЕ</p> <p>Управа за ватрогасно - спасилачке јединице Недељко Гагић, моб. 064/892-10-97, E-mail: nedeljko.gagic@mup.gov.rs Милош Миленковић, моб. 064/892-95-67, E-mail: milos.milenkovic@mup.gov.rs Милорад Спасојевић, 064/892-83-39, E-mail: milorad.spasojevic@mup.gov.rs</p> <p>Управа за управљање ризиком и цивилну заштиту Јелена Јасовић, моб. 064/892-32-79, E-mail: jelena.jasovic@mup.gov.rs Јелена Димић, моб. 064/892-97-22, E-mail: jelena.dimic@mup.gov.rs Драган Ивановић, моб. 064/892-86-22, E-mail: draganz.ivanovic@mup.gov.rs Бојана Икодиновић, моб. 064/892-71-09, E-mail: bojana.ikodinovic@mup.gov.rs</p> <p>Оперативни центар СВС тел. 011/228-29-33, 228-29-27, 228-29-10, тел./факс 011/228-29-28, моб. 064/892-96-68, 064/854-39-68, E-mail: nacionalnicentar112.svs@mup.gov.rs</p> <p>МИНИСТАРСТВО УНУТРАШЊИХ ПОСЛОВА, ДИРЕКЦИЈА ПОЛИЦИЈЕ Александар Чејовић, моб. 064/892-24-85, E-mail: aleksandar.cejovic@mup.gov.rs</p> <p>МИНИСТАРСТВО УНУТРАШЊИХ ПОСЛОВА, УПРАВА ГРАНИЧНЕ ПОЛИЦИЈЕ Дежурна служба Регионалног центра граничне полиције према Републици Хрватској: тел. 021/524-956 факс 021/524-956, E-mail: rcrh.ds@mup.gov.rs</p>

**ОПЕРАТИВНИ ПЛАН ЗА ОДБРАНУ ОД ПОПЛАВА НА ВОДАМА II РЕДА
ОПШТИНЕ ВЕЛИКО ГРАДИШТЕ ЗА 2024.ГОДИНУ**

B

	Анико Блажевић, моб. 066/331-238, тел. 021/488-15-45, факс 021/557-763, E-mail: ablazevic@vodevojvodine.com	
	ЈВП „СРБИЈАВОДЕ”, Булевар уметности бр. 2А, Београд тел. 011/311-94-00, 311-94-02, 201-33-82 E-mail: odbrana@srbijavode.rs, WEB sajt: www.srbijavode.com	На територији Републике Србије, осим територије Аутономне покрајине Војводина
	ЗА СПОЉНЕ ВОДЕ: Ивана Спасић, моб. 064/840-48-04, 011/201-33-59, E-mail: ivana.spasic@srbijavode.rs За водно подручје „Сава”: Ивана Чулулејић, тел. 064/840-42-35, 011/201-81-29, E-mail: ivana.cululejic@srbijavode.rs ВПЦ „Сава-Дунав”, Београд, тел. 011/214-31-40, 201-81-13, факс 011/311-29-27 E-mail: vpcsavadanav@srbijavode.rs	
	ЗА УНУТРАШЊЕ ВОДЕ: Зоран Вучковић, моб. 064/840-41-17, 011/201-81-39, факс 011/311-29-27 E-mail: zoran.vuckovic@srbijavode.rs, ВПЦ „Сава-Дунав”, Београд, тел. 011/214-31-40, 201-81-13, факс 011/311-29-27 E-mail: vpcsavadanav@srbijavode.rs	
„Морава”	ЈВП „СРБИЈАВОДЕ”, Булевар уметности бр. 2А, Београд, тел. 011/311-94-00, 311-94-02, 201-33-82, E-mail: odbrana@srbijavode.rs, WEB sajt: www.srbijavode.com	
„Ибар и Лепенац”	ЗА СПОЉНЕ ВОДЕ: Ивана Спасић, моб. 064/840-48-04, 011/201-33-59, E-mail: ivana.spasic@srbijavode.rs За водна подручја „Морава”, „Ибар и Лепенац” и „Бели Дрим”: Снежана Игњатовић, моб. 064/840-40-87, E-mail: snezana.ignjatovic@srbijavode.rs ВПЦ „Морава”, Ниш, тел. 018/425-81-85, факс 018/451-38-20, E-mail: vpcmorava@srbijavode.rs	
„Бели Дрим”	ЗА УНУТРАШЊЕ ВОДЕ: Зоран Вучковић, моб. 064/840-41-17, 011/201-81-39, факс 011/311-29-27, E-mail: zoran.vuckovic@srbijavode.rs, ВПЦ „Сава-Дунав”, Београд, тел. 011/214-31-40, 201-81-13, факс 011/311-29-27, E-mail: vpcsavadanav@srbijavode.rs	

Током одбране од поплава јавно водопривредно предузеће обезбеђује:

- у редовној одбрани од поплава од спољних вода свакодневно осмочасовно дежурство руководиоца особља из овог плана као и чуварске службе у току радног времена;
- у ванредној одбрани од поплава од спољних вода особље за дежурство од 24 часа (две смене по 12 часова или три смене по 8 часова);
- у редовној одбрани од леда свакодневно дежурство од 8.00 до 12.00 часова;
- у ванредној одбрани од леда свакодневно дежурство, по правилу од 8.00 до 18.00 часова, односно од 0.00 до 24.00 часа када долази до нагомиланања леда и потребе за интервенцијама;
- у редовној одбрани од поплава од унутрашњих вода потребан број лица за рад у времену од 6.00 до 18.00 часова (једна смена), а на црпним станицама у времену од 0.00 до 24.00 часа (две смене по 12 часова);
- у ванредној одбрани од поплава од унутрашњих вода и на црпним станицама потребан број лица за рад у времену од 0.00 до 24.00 часа (две смене по 12 часова).

Током одбране од поплава, Републички хидрометеоролошки завод Србије:

- свакодневно до 8.30 часова доставља хидролошке и метеоролошке извештаје са станица дефинисаних републичким оперативним планом;
- обезбеђује прогнозе водостаја за дефинисане водомерне станице на водном подручју где се врши одбрана од поплава до 11.30 часова. Извештаје о хидролошкој и метеоролошкој ситуацији, прогнозе и упозорења, доставља:
- Министарству пољопривреде, шумарства и водопривреде, Републичкој дирекцији за воде - главном координатору;
- Покрајинском секретаријату за пољопривреду, водопривреду и шумарство Аутономне покрајине Војводина - координатору;
- Јавном водопривредном предузећу „Воде Војводине” - главном руководиоцу и руководиоцима на водним подручјима;
- Јавном водопривредном предузећу „Србијаводе” - главном руководиоцу и руководиоцима на водним подручјима;
- Министарству унутрашњих послова, Сектору за ванредне ситуације - Републичком и градском центру за обавештавање;
- Генералштабу Војске Србије, Оперативни центар система одбране.

Наредба о проглашењу и укидању одбране од поплава доставља се:

- Министарству пољопривреде, шумарства и водопривреде, Републичкој дирекцији за воде - главном координатору;
- Покрајинском секретаријату за пољопривреду, водопривреду и шумарство Аутономне покрајине Војводина - координатору;
- Јавном водопривредном предузећу „Воде Војводине” - главном руководиоцу;
- Јавном водопривредном предузећу „Србијаводе” - главном руководиоцу;
- Надлежном правном лицу које спроводи одбрану од поплава - секторском руководиоцу;
- Републичком хидрометеоролошком заводу Србије;
- Министарству унутрашњих послова, Сектору за ванредне ситуације - Републичком центру за обавештавање и надлежном штабу за ванредне ситуације.

Републички центар за обавештавање доставља:

- упозорења о великим и поплавним водама потенцијално угроженим градовима и општинама;
- обавештење о проглашењу редовне и ванредне одбране од поплава на водама I реда граду и општини на чијој територији је проглашена одбрана од поплава.

ОПЕРАТИВНИ ПЛАН ЗА ОДБРАНУ ОД ПОПЛАВА НА ВОДАМА II РЕДА ОПШТИНЕ ВЕЛИКО ГРАДИШТЕ ЗА 2024.ГОДИНУ

7

Руководилац: Предраг Величковић, моб. 064/892-40-73, тел. 021/661-72-04
Заменик: Бранимир Мирковић, моб. 064/892-70-92, тел. 021/661-72-04

ЗА ОБЕЗБЕЂЕЊЕ ЛЕДОЛОМАЦА

„ЕЛЕКТРОПРИВРЕДА СРБИЈЕ“ АД БЕОГРАД ОГРНАК ХЕ „ЂЕРДАП“ Трг краља Петра бр. 1, Кладово - на Дунаву у зони акумулација у складу са Законом о потврђивању Конвенције између Савезне владе Савезне Републике Југославије и Владе Румуније о експлоатацији и одржавању хидроенергетских и шловидених система „Ђердап I“ и „Ђердап II“, са прилозима („Службени лист СРЈ“ - Међународни уговори, број 7/98).

На сектору Дунава од кп 1333 до кп 1433 -ледоломци из Републике Мађарске у складу са закључцима трилатералног састанка централних и локалних органа за везу Србије, Мађарске и Хрватске. За обезбеђење техничког особља за ледоломце задужено је ДТД „Северна Бачка“ ДОО Суботица, Трг Цара Јована Ненада бр. 2/1, Суботица, В.Д. Директора: Александар Ђуричковић, моб. 064/111-88-79, тел. 024/551-844, E-mail: dtdsevernabacka@mts.rs

ЗА МИНИРАЊЕ ЛЕДА

ГЕНЕРАЛШТАБ ВОЈСКЕ СРБИЈЕ, ОПЕРАТИВНА УПРАВА (J-3):

Руководилац: Марио Арбутина, моб. 064/134-78-91, тел. 011/206-38-98, E-mail: mario.arbutina@vs.rs
Заменик: Бојан Стојановић, моб. 060/636-33-75, тел. 011/206-33-64, E-mail: stojanovicb40@gmail.com

ЗА ОСМАТРАЊЕ ЛЕДА

Институт за водопривреду „Јарослав Черни“ а.д., ул. Јарослава Черног бр. 80, Београд, тел. 011/390-64-77, 390-64-61, факс 011/390-79-55;

Горан Николић, моб. 066/856-08-87, E-mail: goran.nikolic@jcerni.rs

ЗА ХИТНЕ ИСТРАЖНЕ РАДОВЕ И АНАЛИЗЕ (ЕКСПЕРТИЗЕ ПОПЛАВНИХ ДОГАЂАЈА, ХИДРОЛОШКЕ, ХИДРАУЛИЧКЕ, ХИДРОДИНАМИЧКЕ, ФИЛТРАЦИОНЕ И СТАТИЧКЕ АНАЛИЗЕ, АНАЛИЗЕ ОПШТЕЊЕЊА ЗАШТИТНИХ ВОДНИХ ОБЈЕКТА, РЕШЕЊА ХИТНИХ РАДОВА ЗА ОТКЛАЊАЊЕ ШТЕТНИХ ПОСЛЕДИЦА ПОПЛАВНОГ ТАЈАСА И РЕШЕЊА ЗА УНАПРЕЂЕЊЕ ЗАШТИТЕ ОД ПОПЛАВА)

Институт за водопривреду „Јарослав Черни“ а.д., ул. Јарослава Черног бр. 80, Београд, тел. 011/390-64-77, 390-64-61, факс 011/390-79-55
Горан Николић, моб. 066/856-08-87, E-mail: goran.nikolic@jcerni.rs

7. Лица задужена за евидентирање података о поплавним догађајима на водама I реда и системима за одводњавање у јавној својини

ВОДНО ПОДРУЧЈЕ	ЈАВНО ВОДОПРИВРЕДНО ПРЕДУЗЕЋЕ (ЈВП) ЛИЦЕ ЗАДУЖЕНО ЗА ЕВИДЕНТИРАЊЕ ПОДАТАКА О ПОПЛАВНИМ ДОГАЂАЈИМА НА ВОДАМА I РЕДА И СИСТЕМИМА ЗА ОДВОДЊАВАЊЕ У ЈАВНОЈ СВОЈИНИ	
„Дунав“	ЈВП „ВОДЕ ВОЈВОДИНЕ“, Булевар Михајла Пупина бр. 25, Нови Сад тел. 021/557-390, 557-418, факс 021/557-353 E-mail: odbrana@vodevojvodine.com, WEB sajt: www.vodevojvodine.com ЗА СПОЉНЕ ВОДЕ: Звонко Матин, моб. 066/833-17-61, тел. 021/488-14-64, факс 021/557-379, E-mail: zmatin@vodevojvodine.com ЗА УНУТРАШЊЕ ВОДЕ: Анико Блажевић, моб. 066/331-238, тел. 021/488-15-45, факс 021/557-763, E-mail: ablazevic@vodevojvodine.com	На територији Аутономне покрајине Војводина
	ЈВП „СРБИЈАВОДЕ“, Булевар уметности бр. 2А, Београд тел. 011/311-94-00, 311-94-02, 201-33-82, E-mail: odbrana@srbijavode.rs, WEB sajt: www.srbijavode.com ЗА СПОЉНЕ ВОДЕ: Ивана Спасић, моб. 064/840-48-04, 011/201-33-59, E-mail: ivana.spasic@srbijavode.rs За водно подручје „Дунав“: Ивана Чулулејић, тел. 064/840-42-35, 011/201-81-29, E-mail: ivana.cululejic@srbijavode.rs ВПЦ „Сава-Дунав“, Београд, тел. 011/214-31-40, 201-81-13, факс 011/311-29-27 E-mail: vpcsavadunav@srbijavode.rs ЗА УНУТРАШЊЕ ВОДЕ: Зоран Вучковић, моб. 064/840-41-17, 011/201-81-39, факс 011/311-29-27 E-mail: zoran.vuckovic@srbijavode.rs, ВПЦ „Сава-Дунав“, Београд, тел. 011/214-31-40, 201-81-13, факс 011/311-29-27 E-mail: vpcsavadunav@srbijavode.rs	На територији Републике Србије, осим територије Аутономне покрајине Војводина
„Сава“	ЈВП „ВОДЕ ВОЈВОДИНЕ“, Булевар Михајла Пупина бр. 25, Нови Сад тел. 021/557-390, 557-418, факс 021/557-353 E-mail: odbrana@vodevojvodine.com, WEB sajt: www.vodevojvodine.com ЗА СПОЉНЕ ВОДЕ: Звонко Матин, моб. 066/833-17-61, тел. 021/488-14-64, факс 021/557-379, E-mail: zmatin@vodevojvodine.com ЗА УНУТРАШЊЕ ВОДЕ:	На територији Аутономне покрајине Војводина

ОПЕРАТИВНИ ПЛАН ЗА ОДБРАНУ ОД ПОПЛАВА НА ВОДАМА II РЕДА ОПШТИНЕ ВЕЛИКО ГРАДИШТЕ ЗА 2024.ГОДИНУ

2. ОПЕРАТИВНИ ПЛАН ЗА ОДБРАНУ ОД ПОПЛАВА ОД СПОЉНИХ И УНУТРАШЊИХ ВОДА И ЛЕДА

Оперативни план за одбрану од спољних и унутрашњих вода и леда садржи: за воде I реда, по водним подручјима и водним јединицама, секторе и деснице водотока, заштитне водне објекте на којима се спроводе мере одбране од поплава од спољних вода и нагомилана леда, штифена поплавна подручја и критеријуме за проглашење редовне и ванредне одбране од поплава од спољних вода и нагомилана леда, правна лица надлежна за спровођење одбране од поплава, имена помоћника руководиоца одбране од поплава и њихових заменика, за унутрашње воде, по мелиорационим подручјима и водним јединицама, хидромелиорационе системе (ХМС) у јавној својини на којима се проводи одбрана од поплава од унутрашњих вода, правна лица надлежна за спровођење одбране од поплава, имена помоћника руководиоца на мелиорационом подручју, имена руководиоца ХМС и њихових заменика и критеријуме и услове за проглашење редовне и ванредне одбране од поплава од унутрашњих вода.

1. Водно подручје „Дунав“

а) ВОДНА ЈЕДИНИЦА „Дунав и Тимок – Неготин“

Водна јединица:	„Дунав и Тимок – Неготин“
Воде I реда:	Дунав, Тимок, Јасеничка река
Сектор – деснице:	Д.1.1. – Д.1.1.1, Д.1.2; ДГБ.1.
Дужина објекта:	47,33 km
Бранс:	„Бердап 1“ и „Бердап 2“

Ознака деснице	Опис деснице	Заштитни водни објекти на којима се спроводе мере одбране од поплава	Критеријуми за увођење мере одбране од поплава		Штифено поплавно подручје	Евакуациони објекат (ХМС)
			В	В		
Д.1.1.	Водоток Назив Дужина система за заштиту од поплава	1.		Водомер (Р)-РХМБ-ат (Ду-локвалис, д-лева, лим-интеграир, д-дигитално и-Таб.1, ив-Таб.2, „0“ - кога вуле мах осмотрили волостај (дигум)	Касета Регулисано подручје Чвер	Гравитациони испуст (ГИ) Црна станица (ЦС налив) (ХМС)
		2.		Редовна одбрана - волостај и кога Ванредна одбрана - волостај и кога Меродавни волостај за меродавни Q, % Критични волостај/кога заштитног система	Дужина система за заштиту од поплава	
		1.	Дунав, Јасеничка река	КВЗ	Општина	
	Десна обала Дунава на ушћу Јасеничке реке	1. Деснообални наспл уз Дунав за заштиту села Радујеван, дужине 2,80 km. 2. Десни наспл уз Дунав код ушћа Јасеничке реке до високог терена на (0+000), 1,00 km са дужињом високог тереном 2,26 km (0+000-2+262), укупно 3,26 km 3. Леви наспл уз Јасеничку реку од високог терена, од km 2+262 до 6+777, дужине 4,32 km.	В ВВ ВО МВ КВЗ	Дунав, ушће Јасеничке реке (Ст. г. „0“ 30,00 784 (20.04.2006.) РО 450 34,50 (вајава Q=8.000 m³/s) ВО 650 36,50 МВ 860 38,60 КВЗ	„Радујевац-Самариновал-Милошево“ Отворена касета 21,56 km НЕГОТИН	ДД 7. ЦС Батла Маре са једним гравитационим испустом Гравитациони испуст у Самаринову

ОПЕРАТИВНИ ПЛАН ЗА ОДБРАНУ ОД ПОПЛАВА НА ВОДАМА II РЕДА ОПШТИНЕ ВЕЛИКО ГРАДИШТЕ ЗА 2024.ГОДИНУ

<p>Д.1.1.2.</p>	<p>Тимок, Јасеничка река код Неготина 25,77 km</p>	<p>4.</p> <p>Леви насип уз Јасеничку реку од 6+777 до ушћа Дуљанске реке (14+377) дужине 7,6 km **са левим насипом уз Дуљанску реку од ушћа у Јасеничку реку 2,3 km ** са левим насипом уз Дуљанску реку од ушћа у Јасеничку реку до високог терена (на km 0+731) дужине 0,73 km и **десним насипом од високог терена узводно дужине 0,35 km (1+651-2+000), укупно 10,98 km</p>	<p>В Јасеничка река: km 11+950 (Д); н.: 0^м: 42,30 ВВ 350 (7.11.1976.) РО 80 43,10 ВО 170 44,00</p>	<p>ДД 6. и ДД 8. ЦС Србово са једним гравитационим испуством</p>
<p>Д.1.1.1.</p>	<p>Дунав Брана „Ђердап 2“</p>	<p>1.</p> <p>Брана са акумулацијом „Ђердап 2“ на Дунаву Решење рада према Закону о погривању Конвенције између Савезне Владе Савезне Републике Југославије и Владе Румуније о експлоатацији и одржавању хидроенергетских и повладећих система Ђердап I и Ђердап II са прилозима („Службени лист СРЈ - Међународни уговор“ бр/р/798) Буквашија велике вода према Правилнику вјештачке српско-румунско диспечерске службе за енергетику</p>	<p>В Дунав: ушће Јасеничке реке (Д); н.: 0^м: 30,00 ВВ 784 (20. април 2006.) РО 450 34,50 (изјава Q>8.000 m³/s) ВО 650 36,50 МВ 860 38,60</p> <p>Јасеничка река: km 11+950 (Д); н.: 0^м: 42,30 ВВ 350 (7. новембар 1976.) РО 80 43,10 ВО 170 44,00</p> <p>Тимок: km 3+200 (Д); н.: 0^м: 31,78 ВВ 633 РО 400 35,78 ВО 500 36,78</p>	<p>„Ђердап 2“ НЕГОТИН</p>
<p>Д.1.2.</p>	<p>Дунав Брана „Ђердап 1“</p>	<p>1.</p> <p>Брана са акумулацијом „Ђердап 1“ на Дунаву Решење рада према Закону о погривању Конвенције између Савезне Владе Савезне Републике Југославије и Владе Румуније о експлоатацији и одржавању хидроенергетских и повладећих система Ђердап I и Ђердап II са прилозима („Службени лист СРЈ - Међународни уговор“ бр/р/798) Буквашија велике вода према Правилнику вјештачке српско-румунско диспечерске службе за енергетику</p>	<p>Контролни профил Горња вода „ХЕ Ђердап 2“ Кладово (km 933+000)</p>	<p>„Ђердап 1“ КЛАДОВО</p>
<p>Напомена:</p>	<p>Заштитни водни објекти означени са ** који се налазе уз воде II реда а којима се формира заштитна касета око штићеног подручја, са водним објектима уз воде I реда чине функционалну целину заштите штићеног подручја од поплава од спољних вода I реда.</p>			

**ОПЕРАТИВНИ ПЛАН ЗА ОДБРАНУ ОД ПОПЛАВА НА ВОДАМА II РЕДА
ОПШТИНЕ ВЕЛИКО ГРАДИШТЕ ЗА 2024.ГОДИНУ**

10

в) ВОДНА ЈЕДИНИЦА „Дунав – Смедереве“

Водна јединица:		„Дунав – Смедереве“			
Воде I реда:		Дунав, Пек, Млава, Велика Морава, Језава, Петријевски поток, Пириловачки поток			
Сектор – деонице:		ДБ.2.; Д.3.			
Дужина објекта:		94,84 км			
Бране:		„Смедереве“, „Петријево“, „Пириловац“			
Ознака деонице	Опис деонице	Заштитни водни објекти на којима се спроводе мере одбране од поплава	Критеријуми за увођење мера одбране од поплава	Штитено поплавно подручје	Евакуациони објекат (ХМС)
	Водоток		Воломер (Р)-РХМЗ-а, (П)-локални: д-лева, макс-лимитираф, д-дигитално и-таб. 1. на -таб. 2., 0” - ката турле пак осомотрени водостај (лагуа)	Касета	Градиштински мост (ГП)
	Назив		Резервна одбрана - водостај и ката	Чвор	Црна станица (ЦС назив)
	Дужина система за заштиту од поплава		Вирелна одбрана - водостај и ката	Дужина система за заштиту од поплава	(ХМС)
			Меродавни водостај за меродавни Q ___%	Општа	
			Критични водостај/ката заштитног система	„Голубац“	
ДБ.2.1.	Дунав Десна обала код Голубац 1.50 км	1. Облоутврда на десној обали Дунава у Голубцу, 1.50 км	Дунав: Голубац (П); л. нив. „0” 62.87 826 (15. април 2006.)	Затворена касета 1.50 км	
ДБ.2.2.	Дунав, Пек Десна обала Дунава од Винава до ушћа Пека 12.36 км	1. Десна насип уз Дунав, Вилин-ушће, Пек, 9.55 км 2. Десна насип уз Пек од ушћа у Дунав, 2.81 км 3. Ц.С. „Вилин” на р. км 1049+400 4. Ц.С. „Пожежево” на р. км 1055+500	ВО 763 70.50 Н _{1%} = 71.13 813 71.00 КВЗ 913 72.00	ГОЛУБАЦ „Покрени-Вилин” Затворена касета 12.36 км	
ДБ.2.3.	Дунав, Пек Дунав од ушћа Пека до Великом Градишту 2.06 км	1. Леви насип уз Пек од ушћа у Дунав, 1.33 км 2. Десна насип уз Дунав од ушћа Пека до Великог Градишта, 0.73 км 3. Ц.С. „Ушће Пека” на р. км 1057+700	Дунав: Велико Градиште (Р); л. н. „0” 62.17 960 71.77 (15. април 2006.)	„Пек-Велико Градиште” Затворена касета 2.06 км	
ДБ.2.4.	Дунав Десна обала код Великом Градишту 1.50 км	1. Облоутврда на десној обали Дунава у Великом Градишту, 1.50 км	ВО 860 70.77 Н _{1%} = 71.77 1033 72.50	ВЕЛИКО ГРАДИШТЕ	
ДБ.2.5.	Дунав Десна обала од Великом Градишта до Затока 8.62 км	1. Десна насип уз Дунав од Великог Градишта до преграде „Затоке”, 2. Ц.С. „Рат” на р. км 1060+200 3. Ц.С. „Дунавца” на р. км 1061+000	КВЗ 933 71.50	„Велико Градиште” Отворена касета 1.50 км ВЕЛИКО ГРАДИШТЕ	
			КВЗ 1053 72.70	„Затоке” Затворена касета 8.62 км ВЕЛИКО ГРАДИШТЕ	

**ОПЕРАТИВНИ ПЛАН ЗА ОДБРАНУ ОД ПОПЛАВА НА ВОДАМА II РЕДА
ОПШТИНЕ ВЕЛИКО ГРАДИШТЕ ЗА 2024.ГОДИНУ**

M

ПОМОТНИК РУКОВОДИОЦА НА ВОДНОМ ПОДРУЧЈУ: ПОМОТНИК РУКОВОДИОЦА НА ВОДНОМ ПОДРУЧЈУ ЗА БРАНЕ:		Деонина
СЕКТОР	ПРЕДУЗЕЋЕ	
	Директор Секторски руковођилац Заменик секторског руковођилаца	
ПОМОТНИК за Д.1.1., Д.1.2.: Веселин Лукић, моб. 064/840-40-21, E-mail: veselin.lukic@vodoprivreda.rs ВПЦ „САВА-ДУНАВ“ РЈ „Негосин“, Негосин, тел. 019/546-592, 541-610, факс 019/546-592, E-mail: negosin@vodoprivreda.rs		
Д.1.	„ВОДОПРИВРЕДА“ ДОО, Пожаревац, тел. 012/523-022, факс 012/522-923, E-mail: vodoprivreda@vodoprivreda.co.rs Директор: Ненад Милановић, моб.064/893-81-00 Желько Станојевић, моб. 062/249-740 Биле Ђорђевић, моб. 062/259-712	Д.1.1., Д.1.2.
ПОМОТНИЦИ за бране:		
Никола Миралић, моб. 064/840-40-49, E-mail: nikola.miralic@vodoprivreda.rs , ВПЦ „САВА-ДУНАВ“ РЈ „Смедерско“, Смедерско, тел. 026/462-86-96, факс 026/462-71-16, E-mail: smedersko@vodoprivreda.rs Мила Благојевић, моб. 064/836-22-80, E-mail: mila.blagojevic@vodoprivreda.rs , ЕПС АД БЕОГРАД, ОГРНАК ХЕ БЕРДАП, Кладово, тел. 019/801-131, факс 019/801-650, E-mail: info@epscdrp.rs		
Д.1.	Брана „БЕРДАП 2“ ВПЦ „САВА-ДУНАВ“, тел. 011/201-81-48, 201-81-49, факс 011/311-29-27, E-mail: alexandar.nikolic@vodoprivreda.rs ХЕ „БЕРДАП 2“, Куќајак-Негосин, Горњана Југовац, моб. 064/836-23-29	Д.1.1.
	Брана „БЕРДАП 1“ ВПЦ „САВА-ДУНАВ“, тел. 011/201-81-48, 201-81-49, факс 011/311-29-27, E-mail: odbrana@vodoprivreda.rs Александар Николић, моб. 064/840-42-00, E-mail: alsksandar.nikolic@vodoprivreda.rs ХЕ „БЕРДАП 1“, Кладово, Марко Павић, моб. 064/836-88-79	Д.1.2.
Специјализовано предузеће за извођење санационих радова и хитних интервенција на заштитним и регулационим објектима		
СПЕЦИЈАЛИЗОВАНО ПРЕДУЗЕЋЕ		
Директор Одговорно лице		
ПОМОТНИК за извођење специјализованих предузећа, механизације, опреме, материјала и алата за одбрану од поплава: Дарко Јањић, моб. 064/840-48-08, E-mail: darco.janjic@vodoprivreda.rs , ВПЦ „СРБИЈАВОДЕ“, Београд, тел. 011/311-94-00, 311-94-02, 201-33-22, факс 011/311-94-03, E-mail: odbrana@vodoprivreda.rs		
за употребу главних средстава на Луцаву: „Регулације“ д.о.о. Сремска Митровица, тел. 022/626-344, E-mail: office@regulacije.rs Директор: Снежана Рашић, моб. 069/880-81-00, E-mail: s.radic@regulacije.rs Желько Грчић, моб. 064/823-72-11		
„ВОДОПРИВРЕДА“ ДОО, Пожаревац, тел. 012/523-022, факс 012/522-923, E-mail: vodoprivreda@vodoprivreda.co.rs Директор: Ненад Милановић, моб. 064/893-81-00 Драган Савић, моб. 063/631-639, 064/893-81-02		
За интервенцију локалну заштиту критичне инфраструктуре: РАЗВОЈНО ИНОВАЦИОНИ СИСТЕМ ДОО, Београд, тел. 011/436-05-05, E-mail: milan@razvojnoinovacionisistem.rs Директор: Горан Тасић, моб. 063/379-071 Милан Марковић, моб. 064/813-50-69		

**ОПЕРАТИВНИ ПЛАН ЗА ОДБРАНУ ОД ПОПЛАВА НА ВОДАМА II РЕДА
ОПШТИНЕ ВЕЛИКО ГРАДИШТЕ ЗА 2024.ГОДИНУ**

12

ДР.2.6.	Дунав, Млава Лесна обала Дунава од Рама до ушћа Млаве 22,98 km	1. Десни насип уз Дунав од Рама до ушћа Млаве, 13,84 km (0+000-13+840) 2. Десни насип уз Млаву од ушћа у Дунав до ТЕ „Дриво“, 4,25 km 3. Десни насип уз Млаву од ТЕ „Дриво“ до Брашара, 4,89 km 4. Ц.С. „Речица“ на р. km 1080+000 5. Ц.С. „Завојска“ на р. km 1082+000	В ВВ РО ВО МВ КВЗ	Дунав: Велико Градиште (Р): л. и, 0° 62.17 960 71.77 (15. април 2006.) --- 830 70.47 Н _{из} = 71.77 1083 73.00	„Доње Костолачко острво“ Затворена касета 22,98 km ПОЖАРЕВАЦ	
ДР.2.7.	Млава у Старом Костолцу 3,10 km	1. Леви насип уз Млаву у Старом Костолцу, 3,10 km	В ВВ РО ВО МВ КВЗ	Дунав: Смедеро (Р): л. и, 0° 65.36 845 (16. април 2006.) 600 71.36 700 72.36 844 (Н _{из}) 864 74.00 Млава: Братинац (Р): л. ив, 0° 73.88 (од 01. јануара 2009.) 564 (09. март 2009.) 340 77.28 450 78.38	„Стари Костолат“ Затворена касета 3,10 km ПОЖАРЕВАЦ	
ДР.2.8.	Дунав, Велика Морава Лесна обала Дунава од ТЕ „Костолат“ до ушћа В. Мораве 14,30 km	1. Десни насип уз Дунав од канала хладне воде за ТЕ „Костолат“ до ушћа Велике Мораве, 8,26 km са ** левим насипом уз канал хладне воде за ТЕ „Костолат“, 2,80 km, укупно 11,06 km 2. Десни насип уз Велику Мораву (усторно дунавски) од ушћа до Батовца, 3,24 km 3. Ц.С. „Комплет“ на р. km. 1096+260	В ВВ РО ВО МВ КВЗ	Дунав: Велико Градиште (Р): л. и, 0° 62.17 960 71.77 (15. април 2006.) --- 860 70.77 960 71.77 (Н _{из}) 1233 74.50	„Острво“ Затворена касета 14,30 km ПОЖАРЕВАЦ	
Д.3.1.	Дунав лесна обала од ушћа Велике Мораве до марине у Смедеру (Велика Морава, Језава) 25,38 km	1. Десни насип уз Дунав од ушћа Велике Мораве до марине у Смедеру са насипом уз лесну обалу марине, 9,83 km 2. Леви насип уз Велику Мораву од ушћа у Дунав до ушћа Језаве, 9,20 km 3. Леви насип уз Језаву од ушћа у Велику Мораву до високог терена, 6,35 km	В ВВ РО ВО МВ КВЗ	Дунав: Смедеро (Р): л. и, 0° 65.36 845 (16. април 2006.) 600 71.36 700 72.36 844 (Н _{из}) 964 75.00 Велика Морава: Јубиневски мост (Р): л. и, 0° 73.42 706 (4. мај 1958.) 450 77.92 600 79.42 Q _{из} = 2260 m ³ /s	„Головин“ Затворена касета 25,38 km СМЕДЕРЕВО	ДД 1. и ДД 2. ЦС Смедеро ЦС Кулиг 1 са јединим гравитационим испустом

ОПЕРАТИВНИ ПЛАН ЗА ОДБРАНУ ОД ПОПЛАВА НА ВОДАМА II РЕДА ОПШТИНЕ ВЕЛИКО ГРАДИШТЕ ЗА 2024.ГОДИНУ

15

Д.3.2.	Дунав десна обала код Смедерева 3.04 km	<ol style="list-style-type: none"> Десни наслуп уз Дунав дуж леве обале марше у Смедереву, 0.70 km са ** другом, пријемом одбране у зони „Смедеревске тврђаве“, 0.30 km, укупно 1.00 km Заштитни зид - ескарпа тврђаве у Смедереву и објектима на десној обали Дунава (неповољне заштитне висине) у зони пристаништа, 0.78 km Десни наслуп са објектима уз Дунав од пристаништа до вешачког клуба, 0.52 km Објектима на десној обали Дунава од вешачког клуба до старе железаре, 0.74 km 	<p>В</p> <p>Дунав: Смедерево (Р), л. д. и. „0“ 65.36 845 (16. април 2006.)</p> <p>ВВ 600</p> <p>РО 700</p> <p>ВВ 844 (Н₀)</p> <p>КВЗ 822 (кота отвора ескарпе)</p>	<p>„Смедерево“</p> <p>Отворена касета</p> <p>3.04 km</p> <p>СМЕДЕРЕВО</p>
Д.3.3.	притоке Дунава Петријевски и Ђурићевски поток Бране „Смедерево“, „Петријево“ и „Ђурићевац“	<ol style="list-style-type: none"> Брана са ретензијом „Смедерево“ на Петријевском потоку, десној притоци Дунава Простор за пријем поплавног таласа 95.000 m³ (Q_{0,1h}) Брана са ретензијом „Петријево“ на Петријевском потоку, десној притоци Дунава Простор за пријем поплавног таласа 146.000 m³ (Q_{0,1h}) Брана са ретензијом „Ђурићевац“ на Ђурићевском потоку, десној притоци Петријевског потока (десна притока Дунава) Простор за пријем поплавног таласа 92.000 m³ (Q_{0,1h}) 	<p>Карактеристичне коте</p> <p>104.00 темњани испуст</p> <p>111.00 прелив</p> <p>111.50 максимални ниво</p> <p>112.00 круна бране</p> <p>Карактеристичне коте</p> <p>139.50 темњани испуст</p> <p>146.70 прелив</p> <p>146.90 максимални ниво</p> <p>147.50 круна бране</p> <p>Карактеристичне коте</p> <p>126.50 темњани испуст</p> <p>131.00 прелив</p> <p>131.70 максимални ниво</p> <p>132.00 круна бране</p>	
Ипомена:	Заштитни водни објекти означени са ** који се налазе уз воде II реда а којима се формира заштитна касета око штићеног подручја, са водним објектима уз воде I реда чине функционалну целину заштите штићеног подручја од поплава од спољних вода I реда.			

ПОМОЋНИК РУКОВОДИОЦА НА ВОДНОМ ПОДРУЧЈУ: ПОМОЋНИК РУКОВОДИОЦА НА ВОДНОМ ПОДРУЧЈУ ЗА БРАНЕ:	
СЕКТОР	Десница
<p>ПРЕДУЗЕЋЕ</p> <p>Директор</p> <p>Секторски руководиоци</p> <p>Заменик секторског руководиоца</p> <p>ПОМОЋНИК ЗА Д.3.1., Д.3.2. и Д.3.3.: Никола Маравић, моб. 064/840-40-49; Е-маил: nikola.maravic@srbiavode.rs</p> <p>ПОМОЋНИК ЗА Д.3.1., Д.3.2. и ПОМОЋНИК ЗА БРАНЕ Д.3.3.: Илија Матешић, моб. 064/840-40-74; Е-маил: ilija.matesic@srbiavode.rs</p> <p>В.П. „САВА-ДУНАВ“ Р. „Смедерево“, Смедерево, тел. 026/462-86-96, факс 026/462-71-16; Е-маил: smederevo@srbiavode.rs</p> <p>ПОМОЋНИК ЗА Д.3.2., Д.3.3., Д.3.4., Д.3.5., Д.3.6. и Д.3.7.: Горан Поповић, моб. 064/836 22-05; Е-маил: goran.popovic@srbiavode.rs</p> <p>БИС АД БЕОГРАД, ОТГРАНАК ХЕ ЂЕРДАП, Сектор за управљање пробања, Пожаревач, тел. 012/222-733, факс 012/227-879; Е-маил: info@djerdap.rs</p>	

**ОПЕРАТИВНИ ПЛАН ЗА ОДБРАНУ ОД ПОПЛАВА НА ВОДАМА II РЕДА
ОПШТИНЕ ВЕЛИКО ГРАДИШТЕ ЗА 2024.ГОДИНУ**

14

ДП.2.	<p>„ВОДОПРИВРЕДА“ ДОО, Пожаревац, тел. 012/523-022, факс 012/522-022, Е-маил: vodoprivreda@vodoprivreda.co.rs Директор: Ненад Милошевић, моб. 064/893-38-100 Марија Жалужић, моб. 064/893-81-03 Марко Ковач, моб. 064/893-81-27</p> <p>ЕПС АД БЕОГРАД ОГРАНАК ХЕ ЂЕРДАЦ, Сектор за одржавање приобала Пожаревац, тел. 012/222-733, факс 012/227-879, Бранислав Рочковић, моб. 064/801-34-86, Е-маил: branislav.rockovic@eic.rs Заменик Драган Паунич, моб. 064/836-22-36, Е-маил: dragan.panic@eic.rs</p> <p>„ВОДОПРИВРЕДА“ ДОО, Пожаревац, тел. 012/523-022, факс 012/522-022, Е-маил: vodoprivreda@vodoprivreda.co.rs Директор: Ненад Милошевић, моб. 064/893-81-00 Драган Савић, моб. 063/631-639, 064/893-81-02 Зоран Мрђен, моб. 064/893-81-09</p>	ДП.2.1., ДП.2.4., ДП.2.7. ДП.2.2., ДП.2.3., ДП.2.5. ДП.2.6., ДП.2.8.
Д.3.	<p>ВПЦ „Смелерено“ д.о.о. Смелерено, тел. 026/647-490, факс 026/647-491, Е-маил: office@vpsmelersko.rs Директор: Лука Маговић, моб. 064/270-10-25 Миодраг Најдановић, моб. 064/827-51-80 Предраг Јанковић, моб. 064/827-51-86</p>	Д.3.1., Д.3.2., Д.3.3.
Специјализовано предузеће за извођење санационих радова и хитних интервенција на заптивним и регулационим објектима		
СПЕЦИЈАЛИЗИОВАНО ПРЕДУЗЕЋЕ		
Директор		
Одговорно лице		
ПОМОЋНИК за ангажовање специјализованих предузећа, механичарије, опреме, материјала и алата за одбрану од поплава:		
Дарко Јанић, моб. 064/840-48-08, Е-маил: darco.janic@srbijavode.rs , ЈВП „СРБИЈАВОДЕ“, Београд, тел. 011/311-94-00, 311-94-02, 201-33-22, факс 011/311-94-03, Е-маил: odbrana@srbijavode.rs		
уз употребу пловних средстава на Дунаву:		
„Регулације“ д.о.о. Српска Митровица, тел. 022/626-344, Е-маил: office@regulacije.rs Директор: Саша Рашић, моб. 069/880-81-00, Е-маил: zavic@regulacije.rs Жељко Грис, моб. 064/823-72-11		
„ВОДОПРИВРЕДА“ ДОО, Пожаревац, тел. 012/523-022, факс 012/522-022, Е-маил: vodoprivreda@vodoprivreda.co.rs Директор: Ненад Милошевић, моб. 064/893-81-00 Драган Савић, моб. 063/631-639, 064/893-81-02		
За интервенцију локалну заштиту критичне инфраструктуре:		
РАЗВОЈНО ИНОВАЦИОНИ СИСТЕМ ДОО, Београд, тел. 011/436-05-05, Е-маил: milan@razvojnoinovacionisistem.rs Директор: Грани Тасић, моб. 063/379-071 Милан Марковић, моб. 064/813-50-69		

**ОПЕРАТИВНИ ПЛАН ЗА ОДБРАНУ ОД ПОПЛАВА НА ВОДАМА II РЕДА
ОПШТИНЕ ВЕЛИКО ГРАДИШТЕ ЗА 2024.ГОДИНУ**

15

Водна јединица: »Дунав – Смедерво»		ХМС		ДД 1., ДД 2., ДД 3.1., ДД 4.1., ДД 14.2.		БГ М 3.	
Мелiorационо подручје:		ХМС		ДД 1., ДД 2., ДД 3.1., ДД 4.1., ДД 14.2.		БГ М 3.	
Дови Дунав:		ХМС		ДД 1., ДД 2., ДД 3.1., ДД 4.1., ДД 14.2.		БГ М 3.	
Београд – Морава:		ХМС		ДД 1., ДД 2., ДД 3.1., ДД 4.1., ДД 14.2.		БГ М 3.	
Општина ХМС	Хидрометеоролошки систем (ХМС)	Територијална припадност система Катастарска општина (КО)	Дужина каналске мреже (ДКМ) (m)	Рецидијент	Евакуациони објекат		
ДД 1.	Голомишки рит - Смедерво са малим акумулацијама и регенерација Вучак и Дева	делови КО: Сопце, Уловице, Вучак, Петријево, Смедерво, Лице I, Лице II	29.126	Дунав	Гранитациони негуст (ТИ)	Црна станција (ПС)	
ДД 2.	Голомишки рит - Кулић I	Кулић, Шалинац и делови КО: Лице I, Ралинац и Смедерво	85.651	Дунав	-	-	
ДД 3.1.	Костолац	Дубравина, Острово, Костолац (град), Петка, Дриво и делови КО: Клевоњик, Ђуриковац, Брадарац, Маљуровац, Костолац село, Кличевац, Курјаче, Марјоловац и Сираково	2.000	Млава	+	-	
ДД 4.1.	Велико Градиште - Голубац	Резица, Рам, Загоне, Острово, Велико Градиште, Вилин, Бикулиње, Косиљено, Половац, Ђураково, Десина, Кулеш, Жегковица, Маджешо и делови КО: Пожежево, Устије, Радошевац, Тополовник, Кулање, Црвеник, Кусиће, Браничево, Понишке, Печавица, Камјене, Барич, Спаланик, Војилово, Костолац село, Голубац, Двориште, Крпача, Ракова Бара, Светогин, Вуксвић, Зеленик, Душманов, Мрчковац, Клење, Раброво, Бикулиње, Берање, Сираково, Мајиловац, Курјаче и Кличевац	26.100	Дунав	+	-	
ДД 14.2.	Добра	Брњица, и делови КО: Голубац, Двориште, Крпача, Ракова Бара, Радењка, Шевица, Дубока, Добра, Вољуја	20.485	Дунав	+	-	
БГ М 3.	Грошка - Умчари	Умчари и делови КО: Дражњан, Пударши, и Каменидол	7.854	Риња	+	-	

**ОПЕРАТИВНИ ПЛАН ЗА ОДБРАНУ ОД ПОПЛАВА НА ВОДАМА II РЕДА
ОПШТИНЕ ВЕЛИКО ГРАДИШТЕ ЗА 2024.ГОДИНУ**

16

ПОМОВНИК РУКОВОДИОЦА ОДБРАНЕ ОД ПОПЛАВА НА МЕЛИОРАЦИОНОМ ПОДРУЧЈУ:	ПРЕДУЗЕЋЕ Директор Руководилац ХМС Земљик Руководилац ХМС
ОЗНАКА ХИДРОМЕЛИОРАЦИОНОГ СИСТЕМА (ХМС)	
ПОМОВНИК: Александар Смић, моб. 064/840-40-27 Е-маил: alexsandr.smic@srbiavode.rs, ВПЦ „САВА-ДУНАВ“ РЈ „Смедерско“, Смедерско, тел. 026/462-86-96, факс 026/462-71-16, ПОМОВНИК РУКОВОДИОЦА ЗА ХИДРОМАШИНСКУ ОПРЕМУ: Милутин Јорговић, моб. 064/840-40-15, Е-маил: milutin.jorgovic@srbiavode.rs, ВПЦ „САВА-ДУНАВ“, Београд, тел. 011/201-81-46, факс 311-29-27	
ДД 1., ДД 2.	ВПЦ „Смедерско“ ДОО, Смедерско, тел. 026/647-490, факс 026/647-491, Е-маил: office@vpsmederevo.rs Директор: Лука Матовић, моб. 064/270-10-25 Оливер Богдановић, 064/827-51-13 Милошар Најдановић, моб. 064/827-51-80
ПОМОВНИК: Драгија Клеветић, моб. 064/840-40-18, Е-маил: dragija.klevetic@srbiavode.rs ВПЦ „САВА-ДУНАВ“, Београд, тел. 011/201-81-46, факс 311-29-27 ПОМОВНИК РУКОВОДИОЦА ЗА ХИДРОМАШИНСКУ ОПРЕМУ: Милутин Јорговић, моб. 064/840-40-15, Е-маил: milutin.jorgovic@srbiavode.rs, ВПЦ „САВА-ДУНАВ“, Београд, тел. 011/201-81-46, факс 311-29-27	
ДД 3.1., ДД 4.1., ДД 14.2.	„ВОДОПРИВРЕДА“ ДОО, Пожевац, тел. 012/523-022, факс 012/522-923, Е-маил: vodoprivreda@vodoprivreda.co.rs Директор: Ненад Милановић, моб. 064/893-81-90, 063/397-139 Марија Хилуковић, моб. 064/893-81-03 Мирко Ковић, моб. 064/893-81-27
ПОМОВНИК: Валентина Томић, моб. 064/840-41-14, Е-маил: valentina.tomic@srbiavode.rs, ВПЦ „МОРАВА“ РЈ „Велика Морана“, Ђурђевац, тел. 035/847-13-54, факс 035/847-13-55 ПОМОВНИК РУКОВОДИОЦА ЗА ХИДРОМАШИНСКУ ОПРЕМУ: Милутин Јорговић, моб. 064/840-40-15, Е-маил: milutin.jorgovic@srbiavode.rs, ВПЦ „САВА-ДУНАВ“, Београд, тел. 011/201-81-46, факс 311-29-27	
БГ М 3.	Директор: Лука Матовић, моб. 064/270-10-25 Оливер Богдановић, моб. 064/827-51-13 Милошар Најдановић, моб. 064/827-51-80

ОПЕРАТИВНИ ПЛАН ЗА ОДБРАНУ ОД ПОПЛАВА НА ВОДАМА II РЕДА
ОПШТИНЕ ВЕЛИКО ГРАДИШТЕ ЗА 2024.ГОДИНУ

17

Водна јединица:		„Млава и Пек – Петровац“				
Мелиорационо подручје:		ХМС 227,903 km				
Доња Дунав:		ДД 3.2., ДД 4.2., ДД 5.				
Ознака ХМС	Хидромелиорациони систем (ХМС)	Територијална припадност система Катастарска општина (КО)			Рецидијент	Евакуациони објекат
ДД 3.2.	Млава са малим акумулацијама и регулацијама Зона и Смољанац	Витковица, Стањина, Бистрица, Ждрело, Горњак, Шегове, Љовина, Велико Лаоле, Петровац на Млава, Забрђе, Ганково, Велики Поповац, Орљено, Сивљарево, Пиленац, Бурица, Велико Село, Велико Црпље, Салањак, Бабушинац, Братинац, Набрђе, Грњаче, Мало Црпље, Багуша, Калиште, Црљенац, Кула, Рапанац, Старчево, Алудово, Манастирца, Дубоча, Трпачево, Каменово, Кнежевиц, Лесковац, Мало Лаоле, Боженац и делови КО: Гоговина, Шљавовац, Крањки До, Пожаренац, Ђирковицац, Буларцац, Мажуренац, Берње, Кленовик Баре, Касидол, Смољинац, Шапине, Забрета, Долашинац, Мајете, Боженац, Кобиње, Велика Бресница, Мала Бресница, Мусташић, Мишљеновац, Сена, Каона, Рановац, Кучево III, Кладурово, Кувајина, Мелиница и Цереновица	173.384 Млава	+	Црна станица (ЦС)	
ДД 4.2.	Велико Градиште – Горубач Југ	Трибрале, Средњава, Шувајин, Доња Крушевца, Мало Градиште, Гарчево, Чешљена Бара, Миљевци, и делови КО: Вилење, Долашинац, Радошевац, Курмане, Пожежево, Црвенац, Барич, Славинац, Војилово, Мржковица, Клење, Махте, Куцање, Брањичево, Поликвац, Винац, Устије, Пенаница, Камарјево, Јубине, Печаница, Забрета, Шапине, Смољанац, Касидол, Барје, Берње и Тополовин	30.810 Дунав	+		
ДД 5.	Кучево	Благоден Камен, Гложане, Нерезина, Јуковска, Српце, Турја, Кучево II, Кучево I, Церошница, Поповац, Гавиште и делови КО: Шевача, Кучеро III, Мале, Велика Бресница, Раброво, Клење, Мржковац, Душманци, Зеленац, Буковац, Дешница, Седестина, Раква, Барје, Радина, Дубока, Воура, Добра, Волчегин, Мјаданак, Цереновица, Велишак, Кувајина, Кладурово, Ратовац, Каони, Сена, Мишљеновац, Мусташић, Мала Бресница, Велика Бресница и Кобиње	23.709 Пек	+		
ПОМОЋНИК РУКОВОДИОЦА ОДБРАНЕ ОД ПОПЛАВА НА МЕЛИОРАЦИОНОМ ПОДРУЧЈУ:						
ПРЕДУЗЕЉЕ						
Директор						
Руководилац ХМС						
Заменик руководиоца ХМС						
ПОМОЋНИК: Лиљана Кнежевић, моб. 064/840-40-18, Е-маил: lijlana.knezevic@srbijavode.rs						
ПОМОЋНИК РУКОВОДИОЦА ЗА ХИДРОМАШИНСКУ ОПРЕМУ: Милутин Јорговић, моб. 064/840-40-15, Е-маил: milutin.jorgovic@srbijavode.rs, ВПЦ „САВА-ДУНАВ“, Београд, тел. 011/201-81-46, факс 311-29-27						
ДД 3.2., ДД 4.2., ДД 5.						
Директор: Генерал Милановић, моб. 064/893-81-00, факс 012/523-022, факс 012/523-923, Е-маил: vodoprivreda@vodoprivreda.com.rs						
Марија Хаджковић, моб. 064/893-81-03						
Марко Косић, моб. 064/893-81-27						

**ОПЕРАТИВНИ ПЛАН ЗА ОДБРАНУ ОД ПОПЛАВА НА ВОДАМА II РЕДА
ОПШТИНЕ ВЕЛИКО ГРАДИШТЕ ЗА 2024.ГОДИНУ**

ПОМОЋНИК РУКОВОДИОЦА НА ВОДНОМ ПОДРУЧЈУ: ПОМОЋНИК РУКОВОДИОЦА НА ВОДНОМ ПОДРУЧЈУ ЗА БРАНЕ:	
СЕКТОР	Деоица
ПРЕДУЗЕЋЕ Директор Секторски руководиоца Заменик секторског руководиоца	Деоица
ПОМОЋНИК по налогу Главног руководиоца одбора од поплава за М.14.1., М.14.2., М.14.3., М.14.4., М.17.1., М.21.3., М.21.4., М.21.5.: Александар Никодић, моб. 064/840-42-00, E-mail: alexsandar.nikolic@srbijavode.rs ВЦЦ „САВА-ДУНАВ“, Београд, тел. 011/201-81-46, факс 311-29-27 E-mail: odbrana@srbijavode.rs	
Специјализовано предузеће за извођење санационих радова и хитних интервенција на заштитним и регулационим објектима	
СПЕЦИЈАЛИЗОВАНО ПРЕДУЗЕЋЕ Директор Одговорно лице	
ПОМОЋНИК за ангажовање специјализованих предузећа, механизације, опреме, материјала и алата за одбрану од поплава: Милорад Цинчић, моб. 064/840-40-94, E-mail: milorad.cinicic@srbijavode.rs, ВЦЦ „МОРАВА“, Ниш, тел. 018/425-81-85, факс 018/451-38-20, E-mail: uruprava@srbijavode.rs М.18.1., М.19.1., М.20.1., М.21.2.	
ХЗВ ДОО ВЛАСОТИНЦЕ, тел. 016/875-528, факс 016/875-546, E-mail: hvk.vlasotinac@gmail.com Директор: Ненад Стојковић, моб. 063/484-064 Влада Милошевић, моб. 062/211-076	
За интегралну локалну заштиту заштитне инфраструктуре: РАЗВОЈНО ИНОВАЦИОНИ СИСТЕМ ДОО, Београд, тел. 011/436-05-05, E-mail: milan@razvojinovacionisistem.rs Директор: Горан Гашић, моб. 063/379-071 Милан Марковић, моб. 064/813-50-69	

6. Критеријуми за проглашење редовне и ванредне одбране од нагомиланања леда

Редовна одбрана од нагомиланања леда на водотоцима Дунав, Сава и Велика Морава настаје при покривености волног огледала ледом од 40% са тежишном помоћна покривне под ледостајем. На водотоцима: Писа, Тамша, Стрпни и Пловина Бегеј, Котурбар, Брзана, Моравина, Тимок, Дрина и Западна Морава, редовна одбрана настаје при покривености волног огледала од 40% и дебљини леда већој од 5cm. На осталим водотоцима редовна одбрана настаје при покривености волног огледала 100% и дебљини леда већој од 5 cm у периоду када се очекује покривање леда. Ванредна одбрана од нагомиланања леда на водотоцима Дунав, Сава и Велика Морава настаје при покривености волног огледала већој од 60% покривање. На осталим водотоцима ванредна одбрана настаје када након ледостаја почиње покривање и нагомиланање леда.

7. Критеријуми и услови за проглашење редовне и ванредне одбране од поплава од унутрашњих вода

Одбрана од поплава од унутрашњих вода проглашава се на хидрометеоролошком систему за одољивање у јавној својини у зависности од остварених услова по бар једном од четири меродавна критеријума (А - капацитет евакуационог објекта, Б - испуњеност каналске мреже волдом, В - засићеност земљишта и Г - појаве слежног покривања и леда). Редовна одбрана од поплава од унутрашњих вода проглашава се када је испуњен један од услова по критеријумима А, Б, В и Г са индексом 1.

Ванредна одбрана од поплава од унутрашњих вода се проглашава када је испуњен један од услова по критеријумима А, Б, В и Г са индексом 2, тј. када утврђеним режимом рада хидрометеоролошког система није могуће спречити плавење мелорирационог подручја, односно ветовог леда.

Када је испуњен један од услова по критеријумима А, Б, В и Г са индексом 3, уз истовремено погоршање режима унутрашњих вода и постојање опасности од директног плавења насеља и инфраструктурних објеката, постоји потреба проглашења ванредне ситуације услед поплава од унутрашњих вода.

ОПЕРАТИВНИ ПЛАН ЗА ОДБРАНУ ОД ПОПЛАВА НА ВОДАМА II РЕДА
ОПШТИНЕ ВЕЛИКО ГРАДИШТЕ ЗА 2024.ГОДИНУ**Критеријум А – Капацитет евакуационог објекта**

- Услов А1 Евакуациони објекат не може да одржава прописани ниво ни после непрекидног рада до 24 часа, или, у случају гравитационог испуста уколико је у првијемлику испуњено минор хоригто.
- Услов А2 Евакуациони објекат не може да одржава прописани ниво ни после непрекидног рада од 48 часова, или је, у случају гравитационог испуста за рецидијент проглашена редовна одбрана од поплава од спољних вода.
- Услов А3 Евакуациони објекат не може да одржава прописани ниво ни после непрекидног рада од 72 часа, као и у случају хаварије, или ако је, у случају гравитационог испуста истовремено за рецидијент проглашена редовна одбрана од поплава од спољних вода.

Критеријум Б – Испуљеност каналске мреже водом

- Услов Б1 Каналска мрежа на појединим деоцима је у толикој мери испуњена водом, да прети изливање воде из канала, односно пријем воде у канале је отежан.
- Услов Б2 На појединим деоцима долази до изливања воде из канала на околни терен, односно пријем воде у канале је изразаито успорен.
- Услов Б3 На појединим деоцима долази до изливања воде из канала на околни терен, односно пријем воде у мрежу је отежан.

Критеријум В – Засићеност земљишта

- Услов В1 Засићеност земљишта до максималног водног капацитета на сливу са појавом поплавањских површина до 1% површине система.
- Услов В2 Засићеност земљишта до максималног водног капацитета на сливу или до 5% површине система поплавањено. Угрожени поједини индустријски објекти, саобраћајнице и стабеле зграде.
- Услов В3 Засићеност земљишта до максималног водног капацитета на сливу или више од 5% површине система поплавањено. Поплавањени поједини индустријски објекти, саобраћајнице и стабеле зграде.

Критеријум Г – Појава снежног покривача и леда

- Услов Г1 Висок снежни покривач на сливу хидромелиорационих система за одводњавање, каналска мрежа засута снегом и десиминчно залеђена. Прогноза времена – пораст температуре и нагло топљење снега.
- Услов Г2 Висок снежни покривач на сливу хидромелиорационих система за одводњавање, каналска мрежа засута снегом и залеђена. Нагли пораст температуре, топљење снега, поплавањено земљиште на смрзнутој подлози.
- Услов Г3 Висок снежни покривач на сливу, каналска мрежа залеђена. Нагло топљење снега и кишне падавине, поплавањено земљиште на смрзнутој подлози.

Одбрану од поплава од унутрашњих вода на хидромелиорационим системима за одводњавање у јавној својини, по фазама проглашава и усуда изредбом руководиоца на мелиорационом подручју, на предлог руководиоца хидромелиорационог система, а у складу са условима и критеријумима

**ОПЕРАТИВНИ ПЛАН ЗА ОДБРАНУ ОД ПОПЛАВА НА ВОДАМА П РЕДА
ОПШТИНЕ ВЕЛИКО ГРАДИШТЕ ЗА 2024.ГОДИНУ**

3. ПРЕГЛЕД ХИДРОЛОШКИХ И МЕТЕОРОЛОШКИХ СТАНИЦА И ПУНКТОВА ЗА ОСМАТРАЊЕ ЛЕДЕНИХ ПОЈАВА

**1. Извештајне хидролошке станице за редовно и ванредно осматрање водостаја у надлежности Републичког
хидрометеоролошког завода Србије са условним водостајима**

Табела 1.

Ред. број	Водоток	Хидролошка станица	Подручје одбране од поплава		Условни водостај Н (cm)	Израда прогноза/тенденција	Време од најаве до пристизања врха таласа
			Деоница одбране	Општина			
(1)	(2)	(3)	(4)	(5)	(6)	(7)	(8)
1.	Дунав	Бездан	Д.12.3, Д.19.1.	Сомбор	500	+	4 дана
2.	Дунав	Апатин	Д.12.1, Д.12.2.	Апатин, Сомбор	600	+	5 дана
3.	Дунав	Бачка Паланка	Д.11.1.	Нови Сад, Бачки Петровац, Бачка Паланка	530	+	6 дана
4.	Дунав	Нови Сад	Д.10.2, Д.10.3, Д.10.4.	Нови Сад, Сремски Карловци	450	+	7 дана
5.	Дунав	Сланкамен	Д.17.2.	Зрењанин	500		7 дана
6.	Дунав	Земун	С.1.1, Д.4.1, Д.5.1, Д.6.1, Д.6.2.	Београд-Земун, Београд – Стари град, Београд-Палилула, Београд – Грошка, Панчево	550	+	8 дана
7.	Дунав	Панчево	Д.6.1, Д.6.2., Д.6.3, Д.6.4, Д.8.1, Д.9.1, Д.20.6.	Београд – Палилула, Панчево, Ковин	500	+	9 дана
8.	Дунав	Смедерско	Д.3.1, Д.3.2, М.1.1, Д.Ђ.2.7.	Смедерско	600	+	9 дана
9.	Дунав	В. Градиште	Д.Ђ.2.3. – Д.Ђ.2.6., Д.Ђ.2.8.	Велико Градиште, Пожаревац	800		10 дана
10.	Тиса	Нови Кнежевац	Д.16.1.	Нови Кнежевац, Чока	550	+	4 дана
11.	Тиса	Сента	Д.13.1, Д.13.2, Д.13.3.	Књажевац, Сента, Ада	600	+	4 дана
12.	Тиса	Нови Бечеј	Д.14.1, Д.16.2, Д.17.1, Д.19.5, Д.19.8.	Бечеј, Нови Бечеј, Жабаљ, Чока, Зрењанин	500		4 дана
13.	Тамиш	Јаша Томић	Д.20.4, Д.20.5.	Житиште, Сечањ	340	+	1 дан
14.	Тамиш	Сечањ	Д.19.11, Д.20.4, Д.20.5.	Зрењанин, Житиште, Сечањ	400	+	36 сати
15.	Брзава	Марковићево	Д.20.5, Д.21.1.	Сечањ, Пландиште	200		< 10 сати
16.	Моравица	Вагин	Д.21.1, Д.21.2, Д.21.3.	Пландиште, Вршац	300		< 10 сати
17.	Нера	Кусић	Д.7.2.	Бела Црква	100		< 10 сати
18.	Бели Тимок	Књажевац	Д.2.1, Д.2.4.	Књажевац	120	+	18 сати
19.	Бели Тимок	Зајечар	Д.2.1.	Зајечар	100	+	35 сати
20.	Сава	Јамена	С.2.3.	Сремска Митровица, Шинд	960	+	2 дана
21.	Сава	Београд	С.1.1, С.3.1, С.3.2, С.3.3.	Београд – Нови Београд, Београд – Стари град, Београд – Чукарица, Београд – Раковица, Београд – Вождовац	500	+	4 дана
22.	Тамнава	Коцељева	С.5.4.	Коцељева	200	+	15 сати
23.	Велика Морава	Ђуприја	М.6.2, М.7.1, М.7.2.	Јагодина, Ђуприја, Параћин, Варварин, Тићевац	320	+	2,5 дана
24.	Велика Морава	Багрдан	М.3.1, М.3.2, М.6.1.	Велика Плана, Багочина, Лапово, Свилајнац, Ђуприја	450	+	2,5 дана
25.	Велика Морава	Љубичевски мост	М.1.1, М.1.2, М.2.1, М.2.2, Д.3.1.	Смедерско, Велика Плана, Пожаревац	450	+	4 дана
26.	Јужна Морава	Корвинград	М.10.2.	Дољевац	200	+	1 дан
27.	Јужна Морава	Алексинац	М.8.1, М.8.3.	Алексинац, Ниш	250	+	42 сата
28.	Јужна Морава	Мојсиње	М.8.1.	Тићевац, Алексинац, Ражањ	280	+	2 дана
29.	Нишана	Пирот	М.9.5.	Пирот	100		15 сати
30.	Јабланица	Печењевце	М.10.8.	Лесковац	100	+	22 сата
31.	Топлица	Дољевац	М.10.2.	Дољевац	180	+	33 сата
32.	Ибар	Рашка	М.12.11.	Краљево	350	+	19 сати

2. Извештајне хидролошке станице за ванредно осматрање водостаја у надлежности Републичког хидрометеоролошког завода Србије са условним водостајима

Табела 2.

Ред. број	Водоток	Хидролошка станица	Подручје одбране од поплава		Условни водостај Н (cm)	Израда прогноза/тенденција	Време од најаве до пристизања врха таласа
			Деоница одбране	Општина			
(1)	(2)	(3)	(4)	(5)	(6)	(7)	(8)
1.	Млава	Брџинац	Д.22.1, Д.Ђ.2.7.	Пожаревац, Мало Црниће	200	+	51 сат
2.	Пек	Кучево	Д.22.6	Кучево	144	+	1 дан
3.	Јадар	Завлака	С.6.2.	Лозница	200	+	13 сати
4.	Уб	Уб	С.5.3.	Уб	200	+	19 сати
5.	Велика Морава	Жабарски Мост	М.2.3, М.3.1	Велика Плана	450	+	3 дана
6.	Белица	Јагодина	М.6.2.	Јагодина	100	+	7 сати
7.	Лепилица	Багочина	М.3.2	Багочина	235	+	21 сат
8.	Западна Морава	Чачак	М.13.1.	Чачак	280	+	45 сати
9.	Топличка река	Горња Топоница	М.8.3.	Алексинац, Ниш	120		9 сати
10.	Јужна Морава	Владичин Хан	М.11.1	Владичин Хан	230	+	

**ОПЕРАТИВНИ ПЛАН ЗА ОДБРАНУ ОД ПОПЛАВА НА ВОДАМА П РЕДА
ОПШТИНЕ ВЕЛИКО ГРАДИШТЕ ЗА 2024.ГОДИНУ**

21

11.	Топлица	Прокупље	M.10.2.	Прокупље	100	+	26 сати
12.	Пуста река	Пуковац	M.10.6	Жигораба	150	+	15 сати
13.	Нишава	Димитровград	M.9.6	Димитровград	200	+	9 сати

Условни водостај је водостај при коме Републички хидрометеоролошки завод Србије почиње да ванредно осматра водостаје и издаје упозорења и прогнозе водостаја. За реке Дунав, Тису и Саву, Републички хидрометеоролошки завод Србије издаје упозорења и прогнозе два дана пре достизања условног водостаја.

3. Извештајне метеоролошке станице

Табела 3.

Редни број	Водоток	Синоптичка станица
1.	Дунав	Сомбор
2.	Дунав	Нови Сад
3.	Дунав	Велико Градиште
4.	Тиса	Палић
5.	Банатски водотоци	Кикинда
6.	Банатски водотоци	Зрењанин
7.	Банатски водотоци	Вршац
8.	Банатски водотоци	Банатски Карловац
9.	Тимок	Зајечар
10.	Тимок	Неготин
11.	Тимок	Црњи Врх
12.	Сава	Сремска Митровица
13.	Сава	Сурин
14.	Сава	Београд
15.	Дрина	Сјеница
16.	Дрина	Лозница
17.	Колубара	Ваљево
18.	Колубара	Близнање*
19.	Колубара	Богатић*
20.	Колубара	Брзје*
21.	Колубара	Памбуковица*
22.	Колубара	Коцелева*
23.	Велика Морава	Тузарија
24.	Велика Морава	Крагујевац
25.	Велика Морава	Смедеревска Паланка
26.	Западна Морава	Златибор
27.	Западна Морава	Пожега
28.	Западна Морава	Краљево
30.	Западна Морава	Копаоник
31.	Западна Морава	Крушевац
32.	Јужна Морава	Врање
33.	Јужна Морава	Лесковац
34.	Јужна Морава	Димитровград
35.	Јужна Морава	Ниш

* Станице на којима се врши осматрање падавина за потребе хидролошке службе

4. Хидролошке станице ван територије Републике Србије

Табела 4.

Ред. број	Водоток	Хидролошка станица	Водостај	Прогицај	Температура воде	Ледене појаве	Прогнозе
1	2	3	4	5	6	7	8
1.	Дунав	Линц	+				
2.	Дунав	Корнојбург	+				+
3.	Дунав	Братислава	+		+	+	+
4.	Дунав	Комарно	+		+	+	+
5.	Дунав	Естергон	+		+	+	
6.	Дунав	Будимпешта	+		+	+	+
7.	Дунав	Дунавфелдвар	+		+	+	+
8.	Дунав	Баја	+		+	+	
9.	Дунав	Мохач	+		+	+	+
10.	Драва	Ортилош	+		+	+	
11.	Драва	Барч	+		+	+	
12.	Драва	Доњи Михолац	+				
13.	Драва	Осијек	+				

5. Пунктови за осматрање ледених појава

Водоток/пункт	км тока	Осматрачку службу организује/врши
ДУНАВ		
1. Товарник	1430	ДТД ВПД „Северна Бачка“ д.о.о. Суботица
2. Бездан	1425	ДТД ВПД „Северна Бачка“ д.о.о. Суботица
3. Старо Село	1415	ДТД ВПД „Северна Бачка“ д.о.о. Суботица
4. Апатин	1402	ДТД ВПД „Северна Бачка“ д.о.о. Суботица
5. Стаклара	1375	ДТД ВПД „Северна Бачка“ д.о.о. Суботица
6. Богојево мост	1367	ДТД ВПД „Северна Бачка“ д.о.о. Суботица

**ОПЕРАТИВНИ ПЛАН ЗА ОДБРАНУ ОД ПОПЛАВА НА ВОДАМА П РЕДА
ОПШТИНЕ ВЕЛИКО ГРАДИШТЕ ЗА 2024.ГОДИНУ**

22

7. Даљска кривина	1355-1360	ВД „Дунав“ АД, Бачка Паланка	1. Зрењанин	ВПД „Средњи Банат“ д.о.о. Зрењанин	
8. Плавна	1325	ВД „Дунав“ АД, Бачка Паланка	2. Стајићево	ВПД „Средњи Банат“ д.о.о. Зрењанин	
9. Бачка Паланка мост	1297	ВД „Дунав“ АД, Бачка Паланка	Водоток/пункт	км тока	Осматрачку службу врши
10. Глојанска скела	1285	ВД „Дунав“ АД, Бачка Паланка	ТАМИШ		
11. Черевих	1275	ВД „Шајкашка“ д.о.о. Нови Сад	1. Јаша Томић	ВПД „Средњи Банат“ д.о.о. Зрењанин	
12. Каменар	1264	ВД „Шајкашка“ д.о.о. Нови Сад	2. Сечењ	ВПД „Средњи Банат“ д.о.о. Зрењанин	
13. Нови Сад	1255	ВД „Шајкашка“ д.о.о. Нови Сад	3. Томашевац	ВПД „Средњи Банат“ д.о.о. Зрењанин	
14. Сремски Карловци	1246	ВД „Шајкашка“ д.о.о. Нови Сад	4. Чента	ВД „Тамиш Дунав“ д.о.о. Панчево	
15. Чортановци	1236	ВД „Шајкашка“ д.о.о. Нови Сад	5. Опово	ВД „Тамиш Дунав“ д.о.о. Панчево	
16. Бешка мост	1232	ВД „Шајкашка“ д.о.о. Нови Сад	6. Панчево	ВД „Тамиш Дунав“ д.о.о. Панчево	
17. Сланкамен	1215	ВД „Шајкашка“ д.о.о. Нови Сад	Водоток/пункт	км тока	Осматрачку службу врши
18. Стари Бановци	1192	Институт за водопривреду „Јарослав Черни“ АД, Београд	БРЗАВА		
19. Београд (мост Земуи-Борча)	1176 + 100	Институт за водопривреду „Јарослав Черни“ АД, Београд	1. Марковићево	ВД „Тамиш Дунав“ д.о.о. Панчево	
20. Београд (Панчевачки мост)	1166+600	Институт за водопривреду „Јарослав Черни“ АД, Београд	Водоток/пункт	км тока	Осматрачку службу врши
21. Ушће Млаве	1091+200	Институт за водопривреду „Јарослав Черни“ АД, Београд	МОРАВИЦА		
22. Рам	1077	Институт за водопривреду „Јарослав Черни“ АД, Београд	1. Вагин	ВД „Тамиш Дунав“ д.о.о. Панчево	
23. Винча	1145	Институт за водопривреду „Јарослав Черни“ АД, Београд	Водоток/пункт	км тока	Осматрачку службу врши
24. Велико Градиште	1060	Институт за водопривреду „Јарослав Черни“ АД, Београд	САВА		
25. Голубац	1043	Институт за водопривреду „Јарослав Черни“ АД, Београд	1. Београд	мостови	ЈВП „Београдводе“, Београд
26. Сиколовац	1039	Институт за водопривреду „Јарослав Черни“ АД, Београд	2. Бољевци	км 30+000	ВПД „Галовица“ д.о.о. Београд
Водоток/пункт	км тока	Осматрачку службу врши	3. Прогар	км 40+000	ВПД „Галовица“ д.о.о. Београд
ДУНАВ – у средњим и оштрим зимама			4. Купиново	км 56+000	ВПД „Галовица“ д.о.о. Београд
1. Брњица	1033	Институт за водопривреду „Јарослав Черни“ АД, Београд	5. Шабач	мостови	ВПД „Галовица“ д.о.о. Београд
2. Дубравица (ушће Велика Морава)	1102	Институт за водопривреду „Јарослав Черни“ АД, Београд	6. Хртковиши	км 169+500	ВПД „Галовица“ д.о.о. Београд
3. Мост Ковин-Смедерево	1112+100	Институт за водопривреду „Јарослав Черни“ АД, Београд	7. Сремска Митровица	мост	ВПД „Галовица“ д.о.о. Београд
4. Смедерево	1116+200	Институт за водопривреду „Јарослав Черни“ АД, Београд	8. Ушће Босуна	179+000	ВПД „Галовица“ д.о.о. Београд
5. Југово	1120	Институт за водопривреду „Јарослав Черни“ АД, Београд	9. Сремска Рача	км 205+000	ВПД „Галовица“ д.о.о. Београд
6. Гроцка	1133	Институт за водопривреду „Јарослав Черни“ АД, Београд	10. Јамена	км 205+000	ВПД „Галовица“ д.о.о. Београд
7. Ритопек	1141	Институт за водопривреду „Јарослав Черни“ АД, Београд	Водоток/пункт	км тока	Осматрачку службу врши
Водоток/пункт	км тока	Осматрачку службу врши	КОЛУБАРА		
ТИСА			1. Мост на Обреновачком путу		ЈВП „Београдводе“, Београд
1. Нови Кнежевац и мост		ВПД „Средњи Банат“ д.о.о. Зрењанин	2. Мост на путу Велики Црљани – М. Борак		ЈВП „Београдводе“, Београд
2. Мост Сента		ВПД „Средњи Банат“ д.о.о. Зрењанин	3. Мост на путу Београд-Ваљево код Влајковца		ЈВП „Београдводе“, Београд
3. Падеј		ВПД „Средњи Банат“ д.о.о. Зрењанин	Водоток/пункт	км тока	Осматрачку службу врши
4. Нови Бечеј		ВПД „Средњи Банат“ д.о.о. Зрењанин	ВЕЛИКА МОРАВА		
5. Жабалски мост		ВПД „Средњи Банат“ д.о.о. Зрењанин	1. Драговачки мост	км 18 + 000	„ВОДОПРИВЕДА“ ДОО Пожаревац
6. Тителски мост		ВПД „Средњи Банат“ д.о.о. Зрењанин	2. Љубичевски мост	км 21+200	ВПД „Смедерево“ д.о.о. Смедерево
Водоток/пункт	км тока	Осматрачку службу врши	3. Лаповски кључ	км 75+000	АД „Водопривреда“, Смедеревска Паланка
СТАРИ БЕГЕЈ			4. Жабарски мост	км 56+750	АД „Водопривреда“, Смедеревска Паланка
1. Хетин		ВПД „Средњи Банат“ д.о.о. Зрењанин	5. Марковачки мост	км 71+880	ВП „ВУПРИЈА“ д.о.о. Фулприја
2. Банатски Двор		ВПД „Средњи Банат“ д.о.о. Зрењанин	6. Пломачки мост	км 107+500	ВП „ВУПРИЈА“ д.о.о. Фулприја
Водоток/пункт	км тока	Осматрачку службу врши	7. Мост на ауто-путу код Мијатовца	км 116+500	ВП „ВУПРИЈА“ д.о.о. Фулприја
ПЛОВНИ БЕГЕЈ			8. Друшки мост код Фулприје	км 118+600	ВП „ВУПРИЈА“ д.о.о. Фулприја
1. Итебеј		ВПД „Средњи Банат“ д.о.о. Зрењанин	9. Железнички мост код Фулприје	км 121+660	ВП „ВУПРИЈА“ д.о.о. Фулприја
2. Житиште мост		ВПД „Средњи Банат“ д.о.о. Зрењанин	10. Чепурски мост	км 134+000	ВП „ВУПРИЈА“ д.о.о. Фулприја
3. Клек		ВПД „Средњи Банат“ д.о.о. Зрењанин	11. Варварински мост	км 146+700	ВП „ВУПРИЈА“ д.о.о. Фулприја
Водоток/пункт	км тока	Осматрачку службу врши	Водоток/пункт	км тока	Осматрачку службу врши
КАНАЛ БЕГЕЈ			ЈУЖНА МОРАВА		
			1. Љубешка Скела	км 31+900	ВПД „ЕРОЗИЈА“ д.о.о. Ниш
			2. Мраморски мост	км 75+000	ВПД „ЕРОЗИЈА“ д.о.о. Ниш
			Водоток/пункт	км тока	Осматрачку службу врши
			ИБАР		
			1. Стари мост у Краљеву	км 6+300	ВД „Западна Морава“ д.о.о. Краљево

Републички хидрометеоролошки завод Србије врши осматрања ледених појава на станицама из табеле 1.

За време одбране од нагомилавања леда Републички хидрометеоролошки завод Србије доставља податке и прогнозу ледених појава за Дунав, Тису, Саву, Велику Мораву и Тамиш, свакодневно, за седам дана и месечну оријентациону прогнозу.

**ОПЕРАТИВНИ ПЛАН ЗА ОДБРАНУ ОД ПОПЛАВА НА ВОДАМА II РЕДА
ОПШТИНЕ ВЕЛИКО ГРАДИШТЕ ЗА 2024.ГОДИНУ**

23

**6. Хармонизација висинског система мреже хидролошких
станица површинских вода Републичког хидрометеоролошког
завода**

Табела 5.

Ред. број	Водоток	Хидролошка станица	„0” – кога нуле	
			Прецизни нивелман (ПН)	Нивелман високе тачности 2 (НВТ2)
(1)	(2)	(3)	(4)	(5)
1.	Дунав	Бездан	80.64	80.34
2.	Дунав	Апатин	78.84	78.48
3.	Дунав	Богојево	77.24	76.94
4.	Дунав	Бачка Паланка	73.97	73.66
5.	Дунав	Нови Сад	71.73	71.40
6.	Дунав	Сланкамен	69.68	69.31
7.	Дунав	Земун	67.87	67.53
8.	Дунав	Папчево	67.33	66.97
9.	Дунав	Смедерево	65.36	64.98
10.	Дунав	Голубац	62.87	62.56
11.	Дунав	Велико Градиште	62.17	61.84
12.	Дунав	Банатска Паланка	62.85	62.45
13.	Тиса	Нови Кнежевац	73.57	73.26
14.	Тиса	Сента	72.80	72.50
15.	Тиса	Нови Бечеј	71.87	71.52
16.	Тиса	Тигел	69.70	69.36
17.	Стари Бечеј	Хетин	76.69	76.36
18.	Пловни Бечеј	Устава Српски Игебеј Д.В.	76.00	75.71
19.	Тамиш	Јаша Томић	73.46	73.09
20.	Тамиш	Сечањ	71.55	71.23
21.	Брзава	Марковићево	76.90	76.50
22.	Моравица	Ватин	75.88	75.52
23.	Месњ	Вршац	82.12	81.77
24.	Нера	Кусић	91.00	90.63
25.	Плазовић	Риџица	93.02	92.71
26.	Млава	Братинац	73.88	73.52
27.	Млава	Велико село	92.32	91.96
28.	Пек	Кучево	147.22	146.84
29.	Сава	Јамена	72.44	72.13
30.	Сава	Сремска Митровица	72.22	71.91
31.	Сава	Шабач	72.61	72.25
32.	Сава	Београд	68.28	67.94
33.	Дрина	Радаљ	129.47	129.17
34.	Лим	Прилепоље	443.37	443.09
35.	Јадар	Завлака	153.65	153.18
36.	Јадар	Лешница	103.47	103.20
37.	Колубара	Ваљево	179.14	178.84
38.	Колубара	Словац	119.35	119.04
39.	Колубара	Бели Брод	99.32	99.06
40.	Колубара	Дражевац	71.24	70.86
41.	Тамнава	Копелјева	120.31	119.96
42.	Тамнава	Пеанов мост	84.26	83.94
43.	Уб	Уб	89.68	89.36
44.	Љиг	Боговађа	110.39	110.07
45.	Велика Морава	Варварин	126.13	125.76

46.	Велика Морава	Багдан	100.94	100.56
47.	Велика Морава	Туприја	112.49	112.20
48.	Велика Морава	Жабарски мост	87.37	86.90
49.	Велика Морава	Љубучевски мост	73.42	73.03
50.	Кубршница	Смедеревска Паланка	99.92	99.59
51.	Јасеница	Смедеревска Паланка	101.82	101.55
52.	Лепеница	Баточина	106.15	105.78
53.	Белица	Јагодина	115.34	115.00
54.	Лугомир	Мајур	123.29	122.83
55.	Црница	Параћин	128.02	127.69
56.	Западна Морава	Чачак	233.92	233.65
57.	Западна Морава	Милочај	194.27	194.02
58.	Западна Морава	Трстеник	160.91	160.60
59.	Западна Морава	Јасика	138.56	138.20
60.	Чемерница	Прелина	231.21	230.94
61.	Бјелица	Гуча	329.12	328.84
62.	Ибар	Рашка	391.48	391.23
63.	Ибар	Митарушка бања	206.62	206.32
64.	Јужна Морава	Врњански Прибој	349.98	349.64
65.	Јужна Морава	Владичин Хан	321.91	321.58
66.	Јужна Морава	Грделица	251.59	251.26
67.	Јужна Морава	Корвинград	188.09	187.79
68.	Јужна Морава	Алексинач	157.63	157.27
69.	Јужна Морава	Мојсиње	136.28	135.97
70.	Топоничка Река	Горња Топоница	179.53	179.18
71.	Нишава	Димитровград	440.40	440.04
72.	Нишава	Пирот	364.27	363.96
73.	Нишава	Бела Паланка	282.46	282.13
74.	Нишава	Ниш	187.88	187.57
75.	Топлица	Пепељевац	329.90	329.59
76.	Топлица	Прокупље	234.95	234.56
77.	Топлица	Дољевац	190.41	190.05
78.	Пуста	Пуковац	195.23	194.90
79.	Јабланица	Печењевац	205.82	205.48
80.	Ветерница	Лесковац	224.18	223.82
81.	Власина	Власотинце	254.39	254.04
82.	Бели Тимок	Књажевац	208.62	208.28
83.	Бели Тимок	Зајечар	124.41	124.09
84.	Црни Тимок	Гамзиградска Бања	151.91	151.55
85.	Сврњински Тимок	Ртоште	226.28	225.94
86.	Гришачка река	Гришће	158.96	158.61

У табели 5. је дат упоредни преглед вредности кога „0” водомера у до сада коришћеном висинском систему Прецизног нивелмана (ПН) (колони (4)) и вредности у висинском систему Нивелмана високе тачности 2 (НВТ2) (колони (5)).

Хармонизацију висинског система мреже хидролошких станица површинских вода Републичког хидрометеоролошког завода је извршио Републички геодетски завод – Сектор геодетских послова на основу тачке 9. Споразума о сарадњи на реализацији активности из Акционог документа за санирање последња поплава, у оквиру Предприступног инструмента ЕУ-ИПА 2014, број 95-252/2015 од 7. јуна 2018. године.

Хармонизацијом висинског система одређене су коте „0” водомера у висинском систему Нивелмана високе тачности 2 (НВТ2) и извршена контрола кога у висинском систему Прецизног нивелмана (ПН).

ОПЕРАТИВНИ ПЛАН ЗА ОДБРАНУ ОД ПОПЛАВА НА ВОДАМА II РЕДА
ОПШТИНЕ ВЕЛИКО ГРАДИШТЕ ЗА 2024.ГОДИНУ

4. КРИТЕРИЈУМИ ЗА ПРОГЛАШАВАЊЕ ОДБРАНЕ ОД ПОПЛАВА

Одбрану од поплава организује и спроводи локална самоуправа на својој територији, односно Општински штаб за ванредне ситуације општине Велико Градиште са својом стручно-оперативном екипом за заштиту и спасавање од поплава (СОТ), и то у складу са Општим планом, Планом заштите и спасавања у ванредним ситуацијама, Оперативним планом за воде I. реда, и својим Оперативним планом за воде II. реда.

На водама II. реда редовна, односно ванредна одбрана од поплава проглашава се на деоницама на којима постоје изграђени заштитни водни објекти, тј. на деоницама на којима се спроводи одбрана од поплава, и то по испуњењу Критеријума утврђених за проглашење редовне, односно ванредне одбране од поплава Оперативни план одбране од поплава за воде I. реда (Службени гласник РС 117/2023 од 27.12.2023.год.).

На водама II. реда на којима не постоје изграђени заштитни водни објекти стање приправности се проглашава по испуњењу утврђених критеријума за проглашење редовне и ванредне одбране од поплава, а то је **КАДА ПОСТОЈИ НЕСУМЊИВА МОГУЋНОСТ ИЗЛИВАЊА ВОДЕ ИЗ КОРИТА ВОДОТОКОВА И НАСТАНКА ПОПЛАВЕ. ТАКОЂЕ НА ДВА МЕРНА МЕСТА УСПОСТАВИТИ МЕРЕЊЕ ВОДОСТАЈА НА ВОДОТОКУ „БАРА“ (за слив реке Пек са координатама географске дужине 21°23'38"И и географске ширине 44°42'40"С) КО ЧЕШЉЕВА БАРА И ВОДОТОК „РЕКА“ (за слив реке Дунав са координатама географске дужине 21°29'24"И и географске ширине 44°36'54"С) КО ПОПОВАЦ И ОДРЕДИТИ ВОДОСТАЈ КАО КРИТЕРИЈУМ ЗА ПРОГЛАШЕЊЕ ОДБРАНЕ ОД ПОПЛАВА НА ВОДОМА II РЕДА.**

ОПЕРАТИВНИ ПЛАН ЗА ОДБРАНУ ОД ПОПЛАВА НА ВОДАМА II РЕДА
ОПШТИНЕ ВЕЛИКО ГРАДИШТЕ ЗА 2024.ГОДИНУ

5. МЕРЕ ЗАШТИТЕ ОД ПОПЛАВА, ОДРОЊАВАЊА И КЛИЗАЊА ЗЕМЉИШТА, СНЕГА И СНЕЖНИХ НАНОСА

5.1. ПРЕГЛЕДПРЕВЕНТИВНИХ МЕРА У ЗАШТИТИ ОДПОПЛАВА, ОДРОЊАВАЊА И КЛИЗАЊА ЗЕМЉИШТА, СНЕГА И СНЕЖНИХ НАНОСА НА ТЕРИТОРИЈИ ОПШТИНЕ ВЕЛИКО ГРАДИШТЕ

УНУТРАШЊЕ ВОДЕ - ВОДЕ ДРУГОГ РЕДА за читаву територију општине

(Прилог 5.1.1.)

Р.б	Водоток - критична тачка	ПРЕВЕНТИВНА МЕРА АКТИВНОСТ	Носилац посла, извршилац	Субјекат који сарађује	Потребна материјално техничка средства (МТС)		Мат. трошак
					Назив, врста средства	кол	
1	2	3	4	5	6	7	8
1. МЕРЕ ПРОТИВЕРОЗИОНЕ ЗАШТИТЕ - ПРЕДВИЂЕНЕ ПОСЕБНИМ ПЛАНОМ ЗАШТИТЕ ОД ЕРОЗИЈА							
2. ОДВОДНИ КАНАЛИ ПОРЕД САОБРАЋАЈНИЦА							
1	Канали и пропусти: Заостављени и запушени одводни канали дуж саобраћајница, прелази преко њих и пропусти	-чишћење и равнање банкينا поред комуникација -чишћење и продубљивање одводних канала поред комуникација -обезбеђење адекватних прелаза преко одводних канала -чишћење постојећих прелаза и пропусти за воду на каналима поред комуникација	Категорија пута одређује носиоца посла који поступа по захтеву Штаба и локална самоуправе. У насељима носиоци посла су месне заједнице.	-локална самоуправа -месне заједнице -преду. за путеве -приватни власници механизац. -власници земљишта поред пута	Потребна МТС и трошкове одређују носиоци посла према конкретной локацији и према врсти посла		
2							
3							
4							
3. КАНАЛИ ЗА САКУПЉАЊЕ И ОДВОЂЕЊЕ ПОДЗЕМНИХ ВОДА							
1	Сви канали:	Редовно одржавање	Водопривредно	-локална		Потребна	

**ОПЕРАТИВНИ ПЛАН ЗА ОДБРАНУ ОД ПОПЛАВА НА ВОДАМА II РЕДА
ОПШТИНЕ ВЕЛИКО ГРАДИШТЕ ЗА 2024.ГОДИНУ**

	Канали за са-купљање и одвођење подземних вода	косих профила канала и препумпних постројења Чишћење профила канала од растиња и муља и продубљивање	предузеће (на захтев Штаба и локалне самоуправе)	самоу-права -месне заједнице	МТС и трошкове одређују носиоци посла према врсти посла		
2							
Одлуку о (изградњи) чишћењу одводних канала поред саобраћајница, посебно кроз месне заједнице, и канала за сакупљање и одвођење подземних вода доноси Скупштина општине на предлог Штаба за ванредне ситуације.							
4. КИШНА КАНАЛИЗАЦИЈА							
1	Насеља где постоји кишна канализација	Редовно одржавање мреже кишне канализације у Великом Градишту, посебно у приобалном делу	Одељење за локални економски развој и ЈКП „Дунав“	МЗ на чијем подручју постоји кишна канализација	Потребна МТС и трошкове одређују носиоци посла према врсти посла		
5. ПРИПРЕМА ТЕХНИЧКЕ ДОКУМЕНТАЦИЈЕ							
1	За читаву територију општине: Техничка документација је од посебне важности за процену и за планирање активности у одбрани од поплава.	-израда техничке документације о водотоцима (односно сливовима) при чему је важан хидротехнички аспект -израда техничке документације о подручју које бранимо од поплава при чему су, осим хидротехничког, важни урбанистички и комунални аспекти, па се тако дефинишу плавне зоне , а у оквиру зоне се дефинише рејонизација подручја по степенима угрожености	-Општинска управа -Штаб за ванредне ситуације	Одељење за локални економски развој -Одељење за урбанизам -месне заједнице	-моторни бензин -рад, обрачунат по дневницама -моторни бензин -рад, обрачунат по дневницама		

ОПЕРАТИВНИ ПЛАН ЗА ОДБРАНУ ОД ПОПЛАВА НА ВОДАМА II РЕДА
ОПШТИНЕ ВЕЛИКО ГРАДИШТЕ ЗА 2024.ГОДИНУ

РЕКА ПЕК

(без обзира што је одређена у категорију вода првог реда, на основу прошлих искустава, планирају се одређене мере)

Р.б	Водоток - критична тачка	ПРЕВЕНТИВНА МЕРА АКТИВНОСТ	Носилац посла, извршилац	Субјекат који сарађује	Потребна мат.техн.средства		Мат. трошак
					Назив, врста средства	кол	
1	2	3	4	5	6	7	8
ПРВА ДЕОНИЦА: од моста на путу В.Гradiште-Пожежено па узводно до висине Пескова (Кључеви)							
1	Мост и зона око моста	-провера сигурности облога моста и пропусити испред моста -чишћење обала и водотока од растинја и стабала уз сагласност водопривреде	- Водопривреда -Приватни власници грађевинске механизације	-Општина Велико Градиште	2. Рад у вредности од 500.000,00 динара по хектару	4 ha	
3		-извлачење потопљених стабала из корита реке узводно од моста уз сагласност водо.			3. Рад у вредности 6.000,0 динара по радном часу машине	20 ч	
4		--заправљивање круле и облоге левообалног насипа и осигурање ножице насипа уз сагласност водопривреде					
5		-спречавање стварања дивље депоније дуж деснообалног насипа	Одељење инспекција				
ДРУГА ДЕОНИЦА: од Пескова (Кључеви) па узводно до подножја села Кусиће (Јасење)							
	Водоток	Чишћење обала и водока од растинја и стабала	-Водопривреда	-Општина Велико Градиште	Потребна МТС и висина трошка одређују се у односу на обим и количину		

**ОПЕРАТИВНИ ПЛАН ЗА ОДБРАНУ ОД ПОПЛАВА НА ВОДАМА II РЕДА
ОПШТИНЕ ВЕЛИКО ГРАДИШТЕ ЗА 2024.ГОДИНУ**

						изведених радова	
ТРЕЋА ДЕОНИЦА: подножје села Кусиће (Јасење) па узводно до моста на путу Велико Градиште - Браничево							
Сви отвори у не кадашњем од- брамбеном на- сипу у захвагу села Кусиће	-наложити свим домаћинстви ма која су нарушила сигурност наси-па да насип доведу у првобитно стање	- Шлаб за ванредне ситуације -месна заједница	-Приватни власници грађевинске механизације	Потребна средства обезбеђују домаћинства која су нарушила сигурност насипа и месна заједница Кусиће			
Мост на путу Кусиће-Брани- чево	-провера сигурности облога моста -чишћење зоне моста од растиња и стабала	-Водопривреда	-Приватни влас-ници грађевинске механизације -МЗ Кусиће- Општна Велико Градиште	Потребна МТС и висина трошка одређују се у односу на обим и количину изведених радова			
Водоток	Чишћење обала и водака од растиња и стабала		-Приватни влас-ници грађевинске механизације -МЗ Кусиће- Општна Велико Градиште	Потребна МТС и висина трошка одређују се у односу на обим и количину изведених радова			

ОПЕРАТИВНИ ПЛАН ЗА ОДБРАНУ ОД ПОПЛАВА НА ВОДАМА II РЕДА
ОПШТИНЕ ВЕЛИКО ГРАДИШТЕ ЗА 2024.ГОДИНУ

Р.б	Водоток - критична тачка	ПРЕВЕНТИВНА МЕРА АКТИВНОСТ	Носилац посла, извршилац	Субјекат који Сарађује	Потребна мат.техн.средства		Мат.трошак
					Назив, врста средства	кол	
1	2	3	4	5	6	7	8
ЧЕТВРТА ДЕОНИЦА: од моста на путу Велико Градиште - Браничево до села Триброде							
1	Мост на путу В.Градиште - Браничево	-провера сигурности облога моста -чишћење обала и водотока од растиња и стабала	-Општина Велико Градиште	-општина Голубац -МЗ Браничево -МЗ Кусиће -МЗ Триброде -МЗ Кусиће -МЗ Триброде	Потребна МТС и висина трошка одређују се у односу на обим и количину изведених радова		
2	Сигурносни пропуст код скретања за Триброде	Отклањање замуљености пропуста Прочишћавање долазног и одлазног канала пропуста					
ПЕТА ДЕОНИЦА: село Триброде							
1	Сви отвори у некадашњем одбрамбеном насипу у захвату села Триброде	-наложити свим домаћинствима која су нарушила сигурност насипа да насип доведу у првобитно стање	- Штаб за ванредне ситуације -месна заједница	-Водопривреда -Приватни власници грађевинске организације -МЗ Триброде	Потребна средства обезбеђују домаћинства која су нарушила сигурност насипа и месна заједница Кусиће		
2	Водоток	Чишћење обала и водока од растиња и стабала	-Општина Велико Градиште		Потребна МТС и висина трошка одређују се у односу на обим и количину изведених радова		
3	Зона висећег моста	-провера сигурности облога, подлоге и носећих сајли моста -спречавање стварања дивље депоније у захвату моста	-Општина Велико Градиште Инспекција	МЗ Триброде			

**ОПЕРАТИВНИ ПЛАН ЗА ОДБРАНУ ОД ПОПЛАВА НА ВОДАМА II РЕДА
ОПШТИНЕ ВЕЛИКО ГРАДИШТЕ ЗА 2024.ГОДИНУ
ЧЕШЉЕВОБАРСКА РЕКА**

Р.б	Водоток - критична тачка	ПРЕВЕНТИВНА МЕРА АКТИВНОСТ	Носилац посла, извршилац	Субјекат који Сарађује	Потребна мат.техн.средства		Мат.трошак
					Назив, врста средства	кол	
1	2	3	4	5	6	7	8
1. Малоградиска река							
	Водоток	Чишћење водотока од наноса и растиња	-Општна Велико Градиште	-месна заједница Чешљева Бара	Потребна МТС и висина трошка одређују се у односу на обим и количину изведених радова		
2..Љубинска река							
	Водоток	Чишћење водотока од наноса и растиња	-Општна Велико Градиште	-месна заједница Љубиње	Потребна МТС и висина трошка одређују се у односу на обим и количину изведених радова		
3.Критична тачка							
	Железнички и друмски мост у Чешљевој бари	-провера облога мостова -чишћење дна водотока од наноса и муља -чишћење зоне мостоа од растиња	-Општна Велико Градиште	-Предузеће за путеве -Железница Србија -месна заједница Чешљева Бара	Потребна МТС и висина трошка одређују се у односу на обим и количину изведених радова		

ОПЕРАТИВНИ ПЛАН ЗА ОДБРАНУ ОД ПОПЛАВА НА ВОДАМА II РЕДА
ОПШТИНЕ ВЕЛИКО ГРАДИШТЕ ЗА 2024.ГОДИНУ

РЕКА БАРА

Р.б	Водоток - критична тачка	ПРЕВЕНТИВНА МЕРА АКТИВНОСТ	Носилац посла, извршилац	Субјекат који Сарађује	Потребна мат.техн.средства		Мат.трошак
					Назив, врста средства	кол	
1	2	3	4	5	6	7	8
1. Планишце-Река Бара							
1	Бујични водоток дуж пута Макце-Божевац	Чишћење пропуста испод моста локалног пута Макце-Божевац на кат парцели бр. 7000 КО Макце и проширивање потока низводно од моста у дужини од ≈ 50 метара на кат.парцели бр.4108 КО Макце					
2	Водоток Планишце	Чишћење водотока од наноса и растиња	-Општина Велико Градиште	-МЗ Дољашница.	Потребна МТС и висина трошка одређују се у односу на обим и количину изведених радова		
3	Водоток Бара	Постављање водомерне летве	-Општина Велико Градиште	МЗ Чешљева Бара	Потребна МТС и висина трошка одређују се у односу на обим и количину изведених радова		

ОПЕРАТИВНИ ПЛАН ЗА ОДБРАНУ ОД ПОПЛАВА НА ВОДАМА II РЕДА
ОПШТИНЕ ВЕЛИКО ГРАДИШТЕ ЗА 2024.ГОДИНУ
КИСИЉЕВАЧКА РЕКА

Р.б	Водоток - критична тачка	ПРЕВЕНТИВНА МЕРА АКТИВНОСТ	Носилац посла, извршилац	Субјекат који сарађује	Потребна мат.техн.сре дства		Мат. трошак	
					Назив, врста средства	6	Назив, врста средства	7
1	2	3	4	5	6	7	8	
ПРВА ДЕОНИЦА: рејон села Ђураково – Поповац								
1	Водотоци река Реке и Славице у рејону Ђуракова	-чишћење водотока од муља и растиња -продубљивање профила водотока са обрадом обалног дела	-Општина Велико Градиште	- Водопривре да -Приватни влас-ници грађевинске механизације -МЗ Ђураково и Поповац	Потребна МТС и висина трошка одређују се у односу на обим и количину изведених радова			
2	Мост-пропуст на Курјачком каналу (кривина код извора)	-чишћење пропусног профила						
3	Мост у Ђуракову	-провера сигурности облога моста -чишћење обала и водотока од растиња и стабала						
4.	Канал на правцу Бискупље-Ђураково	-продубљивање профила канала са обрадом обалног дела и чишћење канала од муља и растиња	-Општина Велико Градиште	Водопривре да -Приватни влас-ници грађевинске механизације -МЗ Ђураково и Поповац	Потребна МТС и висина трошка одређују се у односу на обим и количину изведених радова			

**ОПЕРАТИВНИ ПЛАН ЗА ОДБРАНУ ОД ПОПЛАВА НА ВОДАМА II РЕДА
ОПШТИНЕ ВЕЛИКО ГРАДИШТЕ ЗА 2024.ГОДИНУ**

ДРУГА ДЕОНИЦА: рејон села Кисљево				
Водоток	-Чишћење обала и водока од растиња и стабала	-Општина Велико Градиште	- Водопривре да -Приватни влас-ници грађевинске механизациј е -МЗ Кисљево	Потребна МТС и висина трошка одређују се у односу на обим и количину изведених радова
	-продубљивање профила водотока са обрадом обалног дела			

ОПЕРАТИВНИ ПЛАН ЗА ОДБРАНУ ОД ПОПЛАВА НА ВОДАМА II РЕДА
ОПШТИНЕ ВЕЛИКО ГРАДИШТЕ ЗА 2024.ГОДИНУ
ОДРОНИ И КЛИЗИШТА

Р.б	ЛОКАЦИЈА	ПРЕВЕНТИВНА МЕРА АКТИВНОСТ	Носилац посла, извршилац	Субјекат који сарађује	Потребна мат.техн.средства		Мат.трошак
					Назив, врста средства	кол 7	
1	2	3	4	5	6	7	8
1. Клизишта							
1	Рејон Чуке на правцу Затоње - Кисљево	-геолошки и хидрогеолошки радови за израду идејног и главног пројекта утврђивање начина за заустваљање даљег клизања земљишта -обезбеђење путног правца Затоње- Кисљево и Затоње- Бискупље -забрана сваке градње у зони клизишта	Општина Велико Градиште	Институт „Јарослав Черни“			
2	Осојна - јужна страна насеља Макце-Косовац	--геолошки и хидрогеолошки радови за израду идејног и главног пројекта утврђивање начина за заустваљање даљег клизања земљишта -обезбеђење путног правца Макце- Диван -забрана сваке градње у зони клизишта	Општина Велико Градиште	„Јарослав Черни“ - Институт			

ОПЕРАТИВНИ ПЛАН ЗА ОДБРАНУ ОД ПОПЛАВА НА ВОДАМА II РЕДА
ОПШТИНЕ ВЕЛИКО ГРАДИШТЕ ЗА 2024.ГОДИНУ

СНЕГ И СНЕЖНИ НАНОСИ

Р.б	ЛОКАЦИЈА	ПРЕВЕНТИВНА МЕРА	НОСИЛАЦ ПОСЛА, ИЗВРШИЛАЦ	СУБЈЕКАТ КОЈИ САРАЂУЈЕ	ПОТРЕБНА МАТ.ТЕХН.СРЕДСТВА		МАТ.ГРО ШАК
					Назив, врста средства	кол	
1	2	3	4	5	6	7	8
1	Означени путеви као на карти	Благовремено утоварање зимског одржавања путева	Општина Велико Градиште	Правни субјекти који се баве зимским одржавањем путева			

ОПЕРАТИВНИ ПЛАН ЗА ОДБРАНУ ОД ПОПЛАВА НА ВОДАМА II РЕДА
ОПШТИНЕ ВЕЛИКО ГРАДИШТЕ ЗА 2024.ГОДИНУ

УРЕЂЕНИ ВОДОТОЦИ КОЈИ СУ У НАДЛЕЖНОСТИ ВОДОПРИВРЕДЕ

РЕКА ДУНАВ (ДЕСНА ОБАЛА ОД НАСЕЉА РАМ ДО АДМИНИСТРАТИВНЕ ГРАНИЦЕ ОПШТИНЕ ВЕЛИКО ГРАДИШТЕ) И РЕКА ПЕК -ЛЕВА ОБАЛА РЕКЕ ПЕКА ОД УШЋА У ДУНАВ ДО КРАЈА УЛИЦЕ ЖИКЕ ПОПОВИЋА (БРЕГ ИСПОД ГРОБЉА) И ДЕСНА ОБАЛА РЕКЕ ПЕКА ОД УШЋА У ДУНАВ ДО ПОЧЕТКА ПЕСКОВА

Са аспекта Закона о водама река Дунав, (делимично река Пек) има уређен водоток читавом дужином територије општине Велико Градиште.

Сви уређени водотоци су, према истом Закону, у надлежности Министарства за пољопривреду, шумарство и водопривреду- са аспекта процењивања опасности од поплава и непосредне одбране од поплава угрожених делова територије у приобаљу.

У конкретном случају, подручје општине Велико Градиште налази се на територији водног подручја "Доњи Дунав" на коме одбрану од поплава за воде 1. реда / Дунав-Пек/, врши "Водопривреда" а.д. Пожаревац са задужењима која проистичу из уговора са ЈВП "Србијаводе" Београд. Ова задужења се односе на одржавање заштитних објеката и спровођење одбране од поплава на водоточима са изграђеним заштитним објектима и о одржавању система за одводњавање. У том циљу донет је Оперативни план за одбрану од поплава за воде I реда за 2020. годину („Сл.гласник РС”, бр.117/2023. од 27.12.2023. године

То, међутим, не значи да локална самоуправа нема никакве обавезе у случају постојања потребе за непосредну одбрану од поплава када је река Дунав у питању, а посебно (из искуства) река Пек.

Локална самоуправа има обавезу, у складу са Законом о смањењу ризика од катастрофа и управљање ванредним ситуацијама Законом о водама и Законом о локалној самоуправи, да помогне у непосредној одбрани од поплава расположивим људством и механизацијом у складу са Оперативним планом одбране од поплава (који израђује Министарство надлежно за послове пољопривреде, шумарства и водопривреде) за реку Дунав и део уређеног водотока реке Пек у захвату територије општине Велико Градиште. Са друге стране, ЈП „Србијаводе“ и ХЕ „Бердап“ имају обавезу да писменим путем, или изводом из Плана одбране од поплава, затраже учешће снага и средстава општине Велико Градиште у непосредној одбрани од поплава када су река Дунав и Пек у питању, при чему обезбеђују и неопходне трошкове ангажовања снага и средстава субјеката са територије општине Велико Градиште.

Пракса из 2006, 2009, 2014 и 2023 .године је показала да се у конкретним условима, посебно у почетној фази одбране од поплава, која је најбитнија, на терену појаве само тренутно расположиве снаге локалне самоуправе. Од њихове организације и активности у самом почетку најчешће зависи даљи ток одбране од поплава.

У задње време, поучени искуством из 2006.године, „Србијаводе“ и ХЕ „Бердап“ су предузели низ оперативних мера на јачању одбране приобаља Дунава: ојачан је и подигнут ниво кеја дуж Дунава у Великом Градишту и ојачава се и подиже ниво одбрамбеног насипа од Затоња према Винцима.

Без обзира на до сада предузете мере, да би одбрана од поплава реке Дунав била благовремена и ефикасна, Општински штаб за ванредне ситуације, у сарадњи са органима локалне самоуправе, треба обратити пажњу на следеће мере и активности превентивног карактера:

**ОПЕРАТИВНИ ПЛАН ЗА ОДБРАНУ ОД ПОПЛАВА НА ВОДАМА II РЕДА
ОПШТИНЕ ВЕЛИКО ГРАДИШТЕ ЗА 2024.ГОДИНУ**

РЕКА ДУНАВ

Р. б	ПРЕВЕНТИВНА МЕРА АКТИВНОСТ	Носилац посла, извршилац	Субјекат који сарађује	Потребна мат.техн.средства		Мат. трошак
				Назив, врста средства	кол	
1	-израда техничке документације о подручју које бранимо од поплава при чему су, осим хидротехничког, важни урбанистички и комунални аспекти, па се тако дефинишу плавне зоне , а у оквиру зоне се дефинише рејонизација подручја по степенима угрожености. На тај начин се приближно долази до података о: 1.површини која ће бити под водом 2.броју објеката по врсти и намени који ће се наћи под водом 3.броју угрожених лица; као и о томе да ли ће требати и где да се врши померање угроженог становништва и материјалних добара	- Штаб за ванредне ситуације	Одељење за локални економски раво -Одељење за урбанизам -месне заједнице -геометри			
2	-обезбеђење сталног праћења хидролошке ситуације на Дунаву	- Штаб за ванредне ситуације	-РХМЗ -ХЕ „Ђердап“ -ЈП"Србијаводе"			
3	-обезбеђење сталне везе (телефонска, радиовеза, мобилни телефони) са свим учесницима непосредне одбране од поплава		-Телеком			
4	-предвијање потребне количине цакова за прављење тзв.“зечјих насипа“ (за 1 дужни метар насипа предвидети 12 цакова) и одређивање објекта где ће бити лоцирани		-приватници који поседују механизацију			
5	-одређивање локације за ископ земље за пуњење цакова; одређивање праваца превоза и локација за		-приватници који поседују механизацију			

**ОПЕРАТИВНИ ПЛАН ЗА ОДБРАНУ ОД ПОПЛАВА НА ВОДАМА II РЕДА
ОПШТИНЕ ВЕЛИКО ГРАДИШТЕ ЗА 2024.ГОДИНУ**

	истовар земље и пуњење цакова		
6	-одређивање: 1.механизације за ископ и утовар земље 2.механизације за превоз земље 3.механизације за развожење цакова 4.механизације за изградњу наспиа од земље 5.начина осветљавања локација рада ноћу		-приватници који поседују механизацију
7	-одређивање интервентних екипа за отклањање кварова на инфраструктурним инсталацијама		-Телеком -ЕЛЕКТРОМОРАВА -ЈКП „Дунав“
8	-одређивање начина и локације поправки и снабдевања горивом механизације		-НИС -приватне аутоме-ханичарске радње
9	-одређивање начина исхране учесника у одбрани		-угоститељи
10	-предвиђање објеката за смештај учесника одбране који долазе са стране		-Приватни хотелски смештај

НАПОМЕНА: ЗА РЕКУ ПЕК СУ РАЗРАЂЕНЕ МЕРЕ ЗАШТИТЕ У ПРЕТХОДНИМ ПОГЛАВЉИМА .

ОПЕРАТИВНИ ПЛАН ЗА ОДБРАНУ ОД ПОПЛАВА НА ВОДАМА II РЕДА
ОПШТИНЕ ВЕЛИКО ГРАДИШТЕ ЗА 2024.ГОДИНУ

ПРЕГЛЕД

ПОВЕРЕНИКА И ЗАМЕНИКА ПОВЕРЕНИКА ЦИВИЛНЕ ЗАШТИТЕ
НА ТЕРИТОРИЈИ ОПШТИНЕ ВЕЛИКО ГРАДИШТЕ

(Прилог 5.1.2.)

рб	Назив МЗ	Име и презиме	Телефон	Функција	Задаци повереника и заменика повереника ЦЗ
1	2 Велико Градиште	3 Жељко Младеновић	4 063-851-45-46	5 Повереник	6 <u>Стална комуникација са Општинским штабом за ВС општине Велико Градиште.</u> <u>Стална комуникација са Општинским штабом за ВС општине Велико Градиште</u> Заједно са осматрачима на водотицима повереник и заменицима повереника по Наредби општинског штаба за ВС општине Велико Градиште дежурати на водотоковима I и II реда то јест на Дунаву, Пеку и дренажним каналима „Под баром“. Уколико је потребно повереници и заменици повереника координирају евакуацију људи и домаћих животиња са угрожених подручја на безбедно место.
2	Бискупље	Златко Стокић	062/590-546	Повереник	Заједно са осматрачима на водотицима повереник и заменицима по Наредби општинског штаба за ВС општине Велико Градиште дежурати на водотоковима II реда то јест на Душнику, Дашчари и Виро.
		Горан Ђорђевић	069-214-42-55	Заменик поверен.	Уколико је потребно повереници и заменици повереника координирају евакуацију људи и домаћих животиња са угрожених подручја на безбедно место.
		Мирко Артић	063/803-03-06	Заменик поверен	

ОПЕРАТИВНИ ПЛАН ЗА ОДБРАНУ ОД ПОПЛАВА НА ВОДАМА II РЕДА
ОПШТИНЕ ВЕЛИКО ГРАДИШТЕ ЗА 2024.ГОДИНУ

3	Гарво	Новица Стевић	064-017-66-00	Повереник	<p><u>Стална комуникација са Општинским штабом за ВС општине Велико Градиште</u> Заједно са осматрачима на водотицима повереник и заменицима по Наредби општинског штаба за ВС општине Велико Градиште дежурати на водотоковима II реда то јест Чешљевобарску реку. Уколико је потребно повереници и заменици поверника кординирају евакуацију људи и домаћих животиња са угрожених подручја на безбедно место.</p>
		Дарко Половић	012/290-117	Заменик поверен.	
		Славица Јовановић	069/801-76-78	Заменик поверен	
4	Десине	Малиша Стевић	065-825-15-14	Повереник	<p><u>Стална комуникација са Општинским штабом за ВС општине Велико Градиште</u> Заједно са осматрачима на водотицима повереник и заменицима по Наредби општинског штаба за ВС општине Велико Градиште дежурати на водотоковима II реда то јест Десински поток,Буковац,Стари салаш и Црљенац. Уколико је потребно повереници и заменици поверника кординирају евакуацију људи и домаћих животиња са угрожених подручја на безбедно место.</p>
		Предраг Миленковић	061-145-05-67	Заменик поверен.	
		Илић Борис	069/377-79-67	Заменик поверен	
5	Дољашница	Силвија Стевић Мартиновић	063/-554-379	Повереник	<p><u>Стална комуникација са Општинским штабом за ВС општине Велико Градиште</u> Заједно са осматрачима на водотицима повереник и заменицима по Наредби општинског штаба за ВС општине Велико Градиште дежурати на водотоковима II реда то јест Пландиште и Пишкоњ. Уколико је потребно повереници и заменици поверника кординирају евакуацију људи и</p>
		Радиша Петровић	063-835-93-26	Заменик поверен.	
		Драгутин Марковић	063/890-47-71	Заменик поверен	

ОПЕРАТИВНИ ПЛАН ЗА ОДБРАНУ ОД ПОПЛАВА НА ВОДАМА II РЕДА
ОПШТИНЕ ВЕЛИКО ГРАДИШТЕ ЗА 2024.ГОДИНУ

6	Ђураково- Поповац	Драган Лазаревић	063-161-87-51	<p>Повереник</p> <p>Заменик поверен.</p> <p>Заменик поверен</p>	<p>домаћих животиња са угрожених подручја на безбедно место.</p> <p><u>Стална комуникација са Општинским штабом за ВС општине Велико Градиште</u></p> <p>Заједно са осматрачима на водотицима повереник и заменицима по Наредби општинског штаба за ВС општине Велико Градиште дежурати на водотоковима II реда то јест Црљенац, Старо Ђураково, Курјачки канал, Славица и Кисилъвачка река.</p> <p>Уколико је потребно повереници и заменици поверника кординирају евакуацију људи и домаћих животиња са угрожених подручја на безбедно место.</p>
7	Затоње	Саша Живковић Никола Лазић Горан Милошевић	062/178-18-77 062/707-672 036/172-07-57ф	<p>Повереник</p> <p>Заменик поверен.</p> <p>Заменик поверен</p>	<p><u>Стална комуникација са Општинским штабом за ВС општине Велико Градиште</u> Заједно са осматрачима на водотицима повереник и заменицима повереника по Наредби општинског штаба за ВС општине Велико Градиште дежурати на водотоковима I и II реда то јест на Дунаву и бујицама Микина вода, Пољане, Орлик и Душник. Уколико је потребно повереници и заменици поверника кординирају евакуацију људи и домаћих животиња са угрожених подручја на безбедно место.</p>
8	Камијево	Раде Митровић Драшко Јовичић Радованче Обрадовић	063/895-92-14 064/085-77-04 064/931-80-59	<p>Повереник</p> <p>Заменик поверен.</p> <p>Заменик поверен</p>	<p><u>Стална комуникација са Општинским штабом за ВС општине Велико Градиште</u> Заједно са осматрачима на водотицима повереник и заменицима повереника по Наредби општинског штаба за ВС општине Велико</p>

ОПЕРАТИВНИ ПЛАН ЗА ОДБРАНУ ОД ПОПЛАВА НА ВОДАМА II РЕДА
ОПШТИНЕ ВЕЛИКО ГРАДИШТЕ ЗА 2024.ГОДИНУ

					Градиште дежурати на водотоковима II реда то јест бујицама Камијево. Уколико је потребно повереници и заменици поверника кординирају евакуацију људи и домаћих животиња са угрожених подручја на безбедно место
9	Кисилево	Радомир Перић Првослав Рајчић Саша Миловановић	063-883-89-83 063/816-71-89 066-333-42-43	Повереник Заменик поверен. Заменик поверен.	Заједно са осматрачима на водоточицама повереник и заменицима повереника по Наредби општинског штаба за ВС општине Велико Градиште дежурати на водотоковима II реда то јест Кисилевачка река и бујица Трешњеве воде. Уколико је потребно повереници и заменици поверника кординирају евакуацију људи и домаћих животиња са угрожених подручја на безбедно место. <u>Стална комуникација са Општинским штабом за ВС општине Велико Градиште</u>
10	Кумане	Рагибор Јовановић Стефан Станковић Иван Јовић	064/280-71-40 069-674-338 063/830-22-87	Повереник Заменик поверен. Заменик поверен	Заједно са осматрачима на водоточицама повереник и заменицима повереника по Наредби општинског штаба за ВС општине Велико Градиште дежурати на водотоковима II реда то јест на бујицама Добра вода, Кумане, Врлашкр стране и Шмрково Трешњеве воде. Уколико је потребно повереници и заменици поверника кординирају евакуацију људи и домаћих животиња са угрожених подручја на безбедно место. <u>Стална комуникација са Општинским штабом за ВС општине Велико Градиште</u>
11	Курјаче	Саша Јенић	063-823-56-00	Повереник	Заједно са осматрачима на водоточицама

ОПЕРАТИВНИ ПЛАН ЗА ОДБРАНУ ОД ПОПЛАВА НА ВОДАМА II РЕДА
ОПШТИНЕ ВЕЛИКО ГРАДИШТЕ ЗА 2024.ГОДИНУ

	Немања Марковић Мишутин Миловановић	069-673-338 062/127-26-29	Заменик поверен. Заменик поверен	повереник и заменицима повереника по Наредби општинског штаба за ВС општине Велико Градиште дежурати на водотоковима II реда Курјачки канал са бујицама Гај, Равни бујицама Липовача, Ђелије, Равни гај, Нимнички поток и Гај. Уколико је потребно повереници и заменици поверника координирају евакуацију људи и домаћих животиња са угрожених подручја на безбедно место. <u>Стална комуникација са Општинским штабом за ВС општине Велико Градиште</u>
12	Кусиће Мирко Миловановић Илић Предраг Ивица Зонић	062-423-480 064-385-18-47 064/085-56-47	Повереник Заменик поверен Заменик поверен	Заједно са осматрачима на водотицима повереник и заменицима повереника по Наредби општинског штаба за ВС општине Велико Градиште дежурати на водотоковима I реда то јест на Пеку. Уколико је потребно повереници и заменици поверника координирају евакуацију људи и домаћих животиња са угрожених подручја на безбедно место. <u>Стална комуникација са Општинским штабом за ВС општине Велико Градиште</u>
13	Љубиње Југослав Лазић Владан Милојковић Кристијан Јовановић	063-837-58-81 012-662-512 060/717-16-60	Повереник Заменик поверен. Заменик поверен	<u>Стална комуникација са Општинским штабом за ВС општине Велико Градиште.</u> Заједно са осматрачима на водотицима повереник и заменицима повереника по Наредби општинског штаба за ВС општине Велико Градиште дежурати на водотоку II реда Љубинском реком са бујицама. Уколико је потребно повереници и заменици поверника координирају евакуацију људи и домаћих

ОПЕРАТИВНИ ПЛАН ЗА ОДБРАНУ ОД ПОПЛАВА НА ВОДАМА II РЕДА
ОПШТИНЕ ВЕЛИКО ГРАДИШТЕ ЗА 2024.ГОДИНУ

					животиња са угрожених подручја на безбедно место.
14	Мајиловац	Никола Пајић	063-408-17-25	Повереник	<u>Стална комуникација са Општинским штабом за ВС општине Велико Градиште.</u> Заједно са осматрачима на водотицима повереник и заменицима повереника по Наредби општинског штаба за ВС општине Велико Градиште дежурати на водотоку II реда Курјачком каналу са бујицама Селиште, Крст и Дубочки поток. Уколико је потребно повереници и заменици повереника кординирају евакуацију људи и домаћих животиња са угрожених подручја на безбедно место.
		Владимир Згоњанин	065-853-39-43	Заменик поверен.	
		Никола Кулашевић	063/349-864	Заменик поверен	
15	Макце	Иван Симић	069-756-369	Повереник	<u>Стална комуникација са Општинским штабом за ВС општине Велико Градиште.</u> Заједно са осматрачима на водотицима повереник и заменицима повереника по Наредби општинског штаба за ВС општине Велико Градиште дежурати на водотоку II реда Драгаљева са бујицама Марички поток и бујица дуж пут према Божевцу. Уколико је потребно повереници и заменици повереника кординирају евакуацију људи и домаћих животиња са угрожених подручја на безбедно место.
		Милош Милосављавић	063/175-99-15	Заменик поверен.	
		Миша Стојиљковић	064/257-02-25	Заменик поверен	
16	Острово	Владан Николић	064-559-66-31	Повереник	<u>Стална комуникација са Општинским штабом за ВС општине Велико Градиште.</u> Заједно са осматрачима на водотицима повереник и заменицима повереника по Наредби општинског штаба за ВС општине Велико Градиште дежурати на водотоку I реда
		Михајло Витић	062-656-769	Заменик поверен.	
		Драган Мишић	066/650-50-55	Заменик поверен	

ОПЕРАТИВНИ ПЛАН ЗА ОДБРАНУ ОД ПОПЛАВА НА ВОДАМА II РЕДА
ОПШТИНЕ ВЕЛИКО ГРАДИШТЕ ЗА 2024.ГОДИНУ

					Дунаву . Уколико је потребно повереници и заменици поверника кординирају евакуацију људи и домаћих животиња са угрожених подручја на безбедно место.
17	Печаница	Војче Трајковић Тома Гајић Десанка Трајковић	064-330-74-84 061-203-91-61 064/058-21-32	Повереник Заменик поверен. Заменик поверен	<u>Стална комуникација са Општинским штабом за ВС општине Велико Градиште.</u> Заједно са осматрачима на водотицима повереник и заменицима повереника по Наредби општинског штаба за ВС општине Велико Градиште дежурати на водотоку II реда Печаничка река . Уколико је потребно повереници и заменици поверника кординирају евакуацију људи и домаћих животиња са угрожених подручја на безбедно место.
18	Пожежено	Ненад Стокић Слободан Живић Дарко Богдановић	0645/454-59-71 063/779-88-94 069/663-084	Повереник Заменик поверен. Заменик поверен	<u>Стална комуникација са Општинским штабом за ВС општине Велико Градиште.</u> Заједно са осматрачима на водотицима повереник и заменицима повереника по Наредби општинског штаба за ВС општине Велико Градиште дежурати на водотоку I реда Дунаву и Пеку . Уколико је потребно повереници и заменици поверника кординирају евакуацију људи и домаћих животиња са угрожених подручја на безбедно место.
19	Рам	Горан Гицић Александар Стамаговић Немања Милунов	064/979-99-46 062-672-159 063/850-80-95	Повереник Заменик поверен. Заменик поверен	<u>Стална комуникација са Општинским штабом за ВС општине Велико Градиште.</u> Заједно са осматрачима на водотицима повереник и заменицима повереника по Наредби општинског штаба за ВС општине

ОПЕРАТИВНИ ПЛАН ЗА ОДБРАНУ ОД ПОПЛАВА НА ВОДАМА II РЕДА
ОПШТИНЕ ВЕЛИКО ГРАДИШТЕ ЗА 2024.ГОДИНУ

				<p>Велико Градиште дежурати на водотоку I реда Дунаву и бујицама Белике Шајице, Појиште, Лековита вода и Велико Грдо .</p> <p>Уколико је потребно повереници и заменици поверника кординирају евакуацију људи и домаћих животиња са угрожених подручја на безбедно место.</p>
20	Сираково	Милан Стојковић Владан Стојковић Марко Ивановић	063/776-82-96 063/802-33-33 063/839-13-90	<p>Повереник Заменик поверен. Заменик поверен</p> <p>Стална комуникација са Општинским штабом за ВС општине Велико Градиште. Заједно са осматрачима на водотицима повереник и заменицима повереника по Наредби општинског штаба за ВС општине Велико Градиште дежурати на водотоку I реда Дунаву и бујицама Белике Шајице, Појиште, Лековита вода и Велико брдо .</p> <p>Уколико је потребно повереници и заменици поверника кординирају евакуацију људи и домаћих животиња са угрожених подручја на безбедно место.</p>
21	Средњево	Далиборка Милићевић Бранкица Перић Драгица Миљаковић Максић	062/121-87-24 064/492-00-96 012/667-007	<p>Повереник Заменик поверен. Заменик поверен</p> <p>Стална комуникација са Општинским штабом за ВС општине Велико Градиште. Заједно са осматрачима на водотицима повереник и заменицима повереника по Наредби општинског штаба за ВС општине Велико Градиште дежурати на водотоку II реда- бујицама Пожаре, Мала шума и Косача .</p> <p>Уколико је потребно повереници и заменици поверника кординирају евакуацију људи и домаћих животиња са угрожених подручја на безбедно место.</p>

ОПЕРАТИВНИ ПЛАН ЗА ОДБРАНУ ОД ПОПЛАВА НА ВОДАМА II РЕДА
ОПШТИНЕ ВЕЛИКО ГРАДИШТЕ ЗА 2024.ГОДИНУ

22	Тополовник	Зоран Јеврић	069-228-79-63	Повереник	<p><u>Стална комуникација са Општинским штабом за ВС општине Велико Градиште.</u> Заједно са осматрачима на водотигима Повереник и заменицима повереника по Наредби општинског штаба за ВС општине Велико Градиште дежурати на водотоку II реда- бујицама Добра вода, Караловац, Шока, Велики извор, Царина и Трешњева вода . Уколико је потребно повереници и заменици повереника кординирају евакуацију људи и домаћих животиња са угрожених подручја на безбедно место.</p>
		Радиша Пауновић	069-385-28-91	Заменик поверен.	
		Синиша Ђорђевић	060/500-98-180	Заменик поверен	
23	Триброде	Небојша Станковић	060-683-93-93	Повереник	<p><u>Стална комуникација са Општинским штабом за ВС општине Велико Градиште.</u> Заједно са осматрачима на водотигима Повереник и заменицима повереника по Наредби општинског штаба за ВС општине Велико Градиште дежурати на водотоку I реда река Пек и бујица Хајдучка долина . Уколико је потребно повереници и заменици повереника кординирају евакуацију људи и домаћих животиња са угрожених подручја на безбедно место.</p>
		Михало Влајковић	060-334-51-51	Заменик поверен.	
		Драган Станисављевић	060/666-43-00	Заменик поверен	
24	Царевац	Ненад Аћимовић	060-0667-258 012-667-258	Повереник	<p><u>Стална комуникација са Општинским штабом за ВС општине Велико Градиште.</u> Заједно са осматрачима на водотигима Повереник и заменицима повереника по Наредби општинског штаба за ВС општине Велико Градиште дежурати на водотоку II реда- бујицама Падинско брдо, Пејино брдо, Шибови, Бучара и Буковац .</p>
		Драган Милић	069-732-040	Заменик поверен.	
		Далибор	069/16-19-86	Заменик поверен	

**ОПЕРАТИВНИ ПЛАН ЗА ОДБРАНУ ОД ПОПЛАВА НА ВОДАМА II РЕДА
ОПШТИНЕ ВЕЛИКО ГРАДИШТЕ ЗА 2024.ГОДИНУ**

	Миловановић			Уколико је потребно повереници и заменици поверника кординирају евакуацију људи и домаћих животиња са угрожених подручја на безбедно место.
25	Чешљева Бара	Синиша Јанковић	063-702-68-85	<p>Стална комуникација са Општинским штабом за <u>ВС општине Велико Градиште.</u></p> <p>Заједно са осматрачима на водотоцима повереник и заменицима повереника по Наредби општинског штаба за ВС општине Велико Градиште дежурати на водотоку I реда река Пек и водотоцима II реда Чешљевабарска река и Река .</p> <p>Уколико је потребно повереници и заменици поверника кординирају евакуацију људи и домаћих животиња са угрожених подручја на безбедно место.</p>
		Горица Гроздић	062-205-12-45	
		Драган Цветковић	069/667-036	

ОПЕРАТИВНИ ПЛАН ЗА ОДБРАНУ ОД ПОПЛАВА НА ВОДАМА И РЕДА
ОПШТИНЕ ВЕЛИКО ГРАДИШТЕ ЗА 2024.ГОДИНУ

СПИСАК ПОВЕРНИКА И ЗАМЕНИКА ПОВЕРНИКА ЦИВИЛНЕ ЗАШТИТЕ У ОСНОВНИМ ШКОЛАМА И ДРУГИМ ОРГАНИЗАЦИЈАМА					
рб	Назив МЗ	Име и презиме	Телефон	Функција	
	2	3	4	5	
1	Народна библиотека „Вук Караџић“ -Велико Градиште	Катарина Милојковић	012/662-208 062/8017-902	Повереник	<u>Стална комуникација са Општинским штабом за ВС општине Велико Градиште.</u>
		Данијела Стевић	012/662-208 062/8017-897	Заменик повереника	
		Наташа Алексић	012/662-208 063/836-64-37	Заменик повереника	
2	ЈУ Културни центар „Властимир Павловић Царевац“ -Велико Градиште	Саша Ђокић	012/661-179 063/844-771	Повереник	<u>Стална комуникација са Општинским штабом за ВС општине Велико Градиште.</u>
		Виолета Перић	012/661-179 069/801-77-88	Заменик повереника	
3	ОШ „Вук Караџић“ -Мајиловац	Зарић Наташа Митић Љиљана Биљана Јовановић	012/674-008 063/637-722 012/674-008 065/841-30-98 012/674-008 060/117-35-00	Повереник Заменик повереника Заменик повереника	<u>Стална комуникација са Општинским штабом за ВС општине Велико Градиште.</u>

ОПЕРАТИВНИ ПЛАН ЗА ОДБРАНУ ОД ПОПЛАВА НА ВОДАМА И РЕДА
ОПШТИНЕ ВЕЛИКО ГРАДИШТЕ ЗА 2024.ГОДИНУ

ПРЕГЛЕД
ОСМАТРАЧА, ОРГАНИЗАТОРА И ВОЂА ОДБРАНЕ ОД ПОПЛАВА ПО СЕКТОРИМА НА РЕЦИ ДУНАВ
Прилог 5.1.2.1

Назив рејона	Број сектора	Границе сектора и критичне тачке	Презиме и име осматрача – вође одбране од попла ва на сектору	Адреса становања	Телефон			МТС	
					На радном месту	кућни	мобилни	Назив средства	Количине
Рејон Рама	Први сектор	Подручје Аде до тврђаве у Раму (критична тачка је викенд насеље)	Лазих Ратко	Рам		064- 455-85- 95			
			Драгиша Јовановић Ратко Николић	Рам		064-31- 61-238			
			Ненад Јањић	Рам		012/ 672- 209	064- 679-57- 12		
	Други сектор	Од тврђаве у Раму до	Синиша Секулови	Рам			061- 222-39-		

ОПЕРАТИВНИ ПЛАН ЗА ОДБРАНУ ОД ПОПЛАВА НА ВОДАМА П РЕДА
ОПШТИНЕ ВЕЛИКО ГРАДИШТЕ ЗА 2024.ГОДИНУ

		ушћа	Ивица Живковић	Рам			33		
		потока В.Шајица у Дунав	Горан Васић	Рам			064- 085-56- 23		
			Игор Војиновић	Рам		012/ 672- 129	063- 150-66- 50		
Рејон Кисилево Тополовник Кумане	Први сектор	Подручје села Кисилево	Саша Матејић	Кисилево			064- 257-13- 28		
			Бојан Радојчић	Кисилево		012/ 664- 255			
			Драган Н.Животић	Кисилево		012/ 664- 227			
			Ненад Станковић	Кисилево		012/ 664- 225			
Рамски рит	Други сектор	Подручје села Тополовник	Радиша Пауновић	Тополовник		012/ 664- 054	069/ 3852- 891		
			Властими р Јовић	Тополовник		012/ 664- 110			
			Драган Пауновић	Тополовник		012/ 664- 015			
			Драган	Тополовник		012/ 064/			

ОПЕРАТИВНИ ПЛАН ЗА ОДБРАНУ ОД ПОПЛАВА НА ВОДАМА II РЕДА
ОПШТИНЕ ВЕЛИКО ГРАДИШТЕ ЗА 2024. ГОДИНУ

	Ђорђевић				664-589-0565		
Трећи сектор	Подручје села Кумане	Миљбор Бранковић	Кумане		012/664-310	063-87-23-373	
		Бобан Јовић	Кумане		664-294	063-83-02-287	
	Миодраг Станковић	Кумане		664-077	063-85-85-374		
	Игор Арсић	Кумане		664-302	063-802-55-77		

ОПЕРАТИВНИ ПЛАН ЗА ОДБРАНУ ОД ПОПЛАВА НА ВОДАМА П РЕДА
ОПШТИНЕ ВЕЛИКО ГРАДИШТЕ ЗА 2024.ГОДИНУ

ОСМАТРАЧА, ОРГАНИЗАТОРА И ВОЂА ОДБРАНЕ ОД ПОПЛАВА ПО ДЕОНИЦАМА НА РЕЦИ ДУНАВ									
Назив рејона	Број сектора	Границе сектора и критичне тачке	Презиме и име осматрача – вође одбране од попла ва на сектору	Адреса становања	Телефон			М Т С	
					На радном месту	кућни	мобилни	Назив средства	Кодичне
Рејон Рама	Први сектор	Подручје Аде до тврђаве у Раму (критична тачка је викенд насеље)	Лазих Рагко	Рама		064- 455- 85-95	064- 31-61- 238		
			Драгиша Јовановић	Рама					
			Рагко Николић	Рама	012/ 672- 209				
	Други сектор	Од тврђаве у Рама до	Ненад Јањић	Рама		064- 679- 57-12			
			Синиша Секуловић	Рама		061- 222-			

(Прилог 5.1.2.1)

**ОПЕРАТИВНИ ПЛАН ЗА ОДБРАНУ ОД ПОПЛАВА НА ВОДАМА II РЕДА
ОПШТИНЕ ВЕЛИКО ГРАДИШТЕ ЗА 2024.ГОДИНУ**

Трећи сектор	Подручје села Кумане	Ђорђевић			664-235				
		Милибор Бранковић	Кумане		012/664-310	063-87-23-373			
		Бобан Јовић	Кумане		012/664-294	063-83-02-287			
Први сектор	Раскрсница улица Лоле Рибара и Краља Петра I до раскрснице улица Београдске и Краља Петра I.	Миодраг Станковић	Кумане		012/664-077	063-85-85-374			
		Игор Арсић	Кумане		012/664-302	063-802-55-77			
		Владимир Скочић	В.Градиште			069-804-76-88			
		Златко Миленковић	В.Градиште			069-801-77-03			
		Иван Јовановић	В.Градиште			069-801-76-89			
Други сектор	Од раскрснице улица	Миша Кутлешић	В.Градиште			062-802-98-58			
		Драган Ђорђевић	В.Градиште			063-155-96-99			
		Мирко	В.Градиште			060-			

ОПЕРАТИВНИ ПЛАН ЗА ОДБРАНУ ОД ПОПЛАВА НА ВОДАМА П РЕДА
ОПШТИНЕ ВЕЛИКО ГРАДИШТЕ ЗА 2024.ГОДИНУ

	Живановић					132-32-75	
Београдске и Краља Петра I до ЈКП „Дунав“	Слађан Ивковић	В.Градиште				064-257-04-48	
Трећи сектор	Од ЈКП ЈКП „Дунав“ до ушћа Пека у Дунав	Дејан Тошић	В.Градиште			066-801-76-73	
		Ненад Јевтић	В.Градиште			062-801-77-66	
		Зоран Брас	В.Градиште			062-801-77-64	
		Зоран Крецовић	В.Градиште			062-801-78-14	
		Ненад Радевић	В.Градиште			066-801-77-22	
	Дејан Јовић	В.Градиште				064-414-07-02	

ОПЕРАТИВНИ ПЛАН ЗА ОДБРАНУ ОД ПОПЛАВА НА ВОДАМА П РЕДА
ОПШТИНЕ ВЕЛИКО ГРАДИШТЕ ЗА 2024.ГОДИНУ

Рејон села Пожежено	Први сектор	Од моста преко Пека на путу за Пожежено до црпне пумпе крај Дунава узводно од села	Новица Лазих	Пожежено	012/ 76- 894			
			Радолуб Перих	Пожежено	012/ 663- 057			
Радослав Милић	Пожежено		012/ 676- 546					
Други сектор	Од црпне пумпе крај Дунава узводно од села до карауле и гробља	Саша Митих	Пожежено	012/ 660- 345				
		Миодраг Стевић	Пожежено	012/ 663- 055				
		Драган Миленковић	Пожежено	012/ 660- 239				
			Данко Дачих	Пожежено	012/ 661- 139			

107

ОПЕРАТИВНИ ПЛАН ЗА ОДБРАНУ ОД ПОПЛАВА НА ВОДАМА П РЕДА
ОПШТИНЕ ВЕЛИКО ГРАДИШТЕ ЗА 2024.ГОДИНУ

ПРЕГЛЕД

ОСМАТРАЧА, ОРГАНИЗАТОРА И ВОЂА ОДБРАНЕ ОД ПОПЛАВА ПО ДЕОНИЦАМА НА РЕЦИ ПЕК

(Прилог 5.1.2.2)

Назив рејона	Број сектора деонице	Границе сектора - деонице и критичне тачке	Име и презиме осматрача – вође одбране од попла ва на сектору	Адреса становања	Т е л е ф о н				Кол.
					На рајном месу	кћуни	мобилни	М Т С	
Рејон села Кусиће	Прва деоница	Од моста на путу за Пожежено до висине Пескова (Кључеви) -критична тачка - мост	Горан Стокић	Кусиће		012/ 666- 723	062/1782- 394		
			Мирослав Живојиновић	Кусиће		012/ 666- 108			
			Зоран Јанковић	Кусиће		012/ 666- 890	063/81 8-9975		
			Дуле Јанковић	Кусиће		012/ 666- 047			
			Ивица Зонић	Кусиће		012/ 666- 697			
			Љубиша Милошевић	Кусиће		012/ 666-			

110

ОПЕРАТИВНИ ПЛАН ЗА ОДБРАНУ ОД ПОПЛАВА НА ВОДАМА II РЕДА
ОПШТИНЕ ВЕЛИКО ГРАДИШТЕ ЗА 2024.ГОДИНУ

ПРЕГЛЕД
**ОСМАТРАЧА, ОРГАНИЗАТОРА И ВОЂА ОДБРАНЕ ОД ПОПЛАВА ПО ДЕОНИЦАМА НА ОСТАЛИМ РЕКАМА-
ВОДОТОЦИ 2. РЕДА**

(Прилог 5.1.2.3)

Назив реке рејона	Број сектора деонице	Границе сектора - деонице и критичне тачке	Презиме и име осматрача - вође одбране од попла ва на сектору	Адреса становања	Т е л е ф о н			М Т С	
					на радном месту	кућни	мобилен	Назив средства	Количине
Чешљевобарста река и река Бара	Чешљева Бара	Рејон села Чешљева Бара; -критична тачка су мостови	Витомир Петровић	Ч.Бара	012/ 667- 400	063/286- 014			
			Мирко Јанковић	Ч.Бара	012/ 668- 118				
			Драгутин Јонић	Ч.Бара	012/ 667- 034				
			Борислав Ђорђевић	Ч.Бара	012/ 670- 189				
Кисилевачка река	Прва деоница	Рејон села Ђураково- Половац; -критична	Радослав Станојла Лазаревић	Ђураково	012/ 664- 348				
			Аца Стевић	Ђураково	012/ 012/				

ОПЕРАТИВНИ ПЛАН ЗА ОДБРАНУ ОД ПОПЛАВА НА ВОДАМА П РЕДА
ОПШТИНЕ ВЕЛИКО ГРАДИШТЕ ЗА 2024.ГОДИНУ

	тачка: 1.пропуст на Курјачком каналу 2.мост у селу	Бојан Којић Поповац	664- 108	064-27- 58-595		
Друга деоница	Рејон села Кисилјево	Зоран Милетић	012/ 664- 186			
		Дејан Милетић	012/ 664- 186			
		Вељко Величковић	012/ 664- 177			
		Ненад Ђорђевић	012/ 664- 246	063/173- 2788		

112

ОПЕРАТИВНИ ПЛАН ЗА ОДБРАНУ ОД ПОПЛАВА НА ВОДАМА П РЕДА
ОПШТИНЕ ВЕЛИКО ГРАДИШТЕ ЗА 2024.ГОДИНУ

П Р Е Г Л Е Д

ЕКИПА ЗА ОДБРАНУ ОД ПОПЛАВА НАКРИТИЧНИМ ТАЧКАМА (Прилог 5.1.2.4.)

Река Поток	Деоница	Критична тачка	Име и презиме припадника екипе за одбрану	Адреса становања	Т е л е ф о н			М Т С		
					на ратном мсту	кућни	мобилни	Назив средства	Копичина	
1	2	3	4	5	6	7	8	9	10	
ШЕК	Рејон села Кусиће, 1. деоница	Мост на путу В.Градиш те – Пожежено	1.Мирко Илић	Кусиће		012/ 666- 980				
			2.Владимир Илић	Кусиће		012/ 666- 039				
			3.Добривоје Јеремић	Кусиће		012/ 666- 854				
	Рејон села Кусиће, 2. деоница	Мост између Кусића и Браничева	1.Љубиша Станимировић	Кусиће		012/ 666- 851				
			2.Драган Петровић	Кусиће		012/ 666- 696				
	Рејон села Триброде, 3.деоница	Мост на путу Велико Градиште- Браничево	1.Томић Жељко	Триброде		012/ 666- 463				
			2.Андрејић Дејан	Триброде		012/ 666- 482				
			1.Милорадовић Борко	Триброде		012/ 666-				

116

ОПЕРАТИВНИ ПЛАН ЗА ОДБРАНУ ОД ПОПЛАВА НА ВОДАМА П Р Е Д А
ОПШТИНЕ ВЕЛИКО ГРАДИШТЕ ЗА 2024.ГОДИНУ

		3. Драшко Величковић	Кисилјево	012/ 664- 025					

Напомена: Екипе за одбрану од поплава на критичним тачкама користе материјално-техничка средства у приватном власништву.

**ОПЕРАТИВНИ ПЛАН ЗА ОДБРАНУ ОД ПОПЛАВА НА ВОДАМА II РЕДА
ОПШТИНЕ ВЕЛИКО ГРАДИШТЕ ЗА 2024.ГОДИНУ
НАЧИН УЗБУЊИВАЊА И ОБАВЕШТАВАЊА УГРОЖЕНОГ
СТАНОВНИШТВА**

(Прилог 5.1.2.5.)

1 . СИРЕНАМА - знак за општу опасност

2.ПРЕКО ЛОКАЛНИХ СРЕДСТАВА ЈАВНОГ ИНФОРМИСАЊА

3.ПРЕКО ПОВЕРЕНИКА ЦИВИЛНЕ ЗАШТИТЕ

**ОПЕРАТИВНИ ПЛАН ЗА ОДБРАНУ ОД ПОПЛАВА НА ВОДАМА II РЕДА
ОПШТИНЕ ВЕЛИКО ГРАДИШТЕ ЗА 2024.ГОДИНУ**

П Р Е Г Л Е Д

**ОПЕРАТИВНИХ МЕРА И АКТИВНОСТИ КОЈЕ СЕ ПРЕДУЗИМАЈУ КАДА
ЕВИДЕНТНО ПОСТОЈИ ОПАСНОСТ ОД ПОПЛАВА НА ТЕРИТОРИЈИ
ОПШТИНЕ ВЕЛИКО ГРАДИШТЕ**

(Прилог 5.1.2.6)

Редни број	ОПЕРАТИВНА МЕРА - АКТИВНОСТ	Носилац посла, извршилац	Субјекат који сарађује	Потребна мат.техн.средства		Матерлни трошак
				Назив, врста средства	количина	
1	-увођење сталног дежурства у седишту Штаба -стално праћење података РХМЗ (прилог 8.2) -успостављање телефонске или друге везе са могућим учесницима у одбрани од поплава -успостављање везе са повереницима ЦЗ у МЗ и давање почетних инструкција	- Штаб за ванредне ситуације	-планирани учесници -повереници и заменици поверника ЦЗ			
2	-упућивање осматрача на водотокове и мерне летве.У случају постављања кишомера редовно читавања истих посебно интезитета падавина.	- Општински штаб за ванредне ситуације	--повереници и заменици поверника ЦЗ			

**ОПЕРАТИВНИ ПЛАН ЗА ОДБРАНУ ОД ПОПЛАВА НА ВОДАМА II РЕДА
ОПШТИНЕ ВЕЛИКО ГРАДИШТЕ ЗА 2024.ГОДИНУ**

3	-упућивање механизације на радне тачке		-власници			
4	-рад повереника ЦЗ у МЗ: 1.упућивање екипа на критичне тачке 2.стављање становништва у стање приправности за одбрану од поплава; 3.стављање у стање приправности механизације и опреме којом располаже становништво у МЗ (трактори, чамци, пумпе, моторне тестере, дизалице и др) 4.упућивање механизације и опреме становништ-ва на радне тачке		--повереници и заменици поверника ЦЗ -власници механизације и опреме			
5	-припрема одређене количине врећа и најлона и одвожење на локације где ће вреће бити пуњене земљом		-ХЕ „Ђердап“ - Водопривреда			
6	-одређивање бензинске пумпе и начина узимања горива и мазива за грађевинску и транспортну механизацију		НИС			

**ОПЕРАТИВНИ ПЛАН ЗА ОДБРАНУ ОД ПОПЛАВА НА ВОДАМА II РЕДА
ОПШТИНЕ ВЕЛИКО ГРАДИШТЕ ЗА 2024.ГОДИНУ**

7	-одређивање снабдевача храном и начина исхране учесника у одбрани		-продавнице прехранбених производа -пекаре -угоститељи			
8	-одређивање локација и начина поправки кварова на грађевинској и транспортној механизацији		аутомеханичарске радионице			
9	-обавештавање Полицијске станице о припреми за обезбеђење путних праваца којима ће се кретати грађевинска и транспортна механизација и локација где ће се изводити одбрамбени радови		-ПС Велико Градиште			
10	-обавештавање Електродистрибуције о приправно-сти за искључивање електричне струје по правцима, рејонима или по одређеним локацијама		Електродистрибуција			

121

ОПЕРАТИВНИ ПЛАН ЗА ОДБРАНУ ОД ПОПЛАВА НА ВОДАМА И РЕДА
ОПШТИНЕ ВЕЛИКО ГРАДИШТЕ ЗА 2024.ГОДИНУ

2. ОПЕРАТИВНЕ МЕРЕ И АКТИВНОСТИ КАДА ДОЂЕ ДО ПОПЛАВЕ

П Р Е Г Л Е Д ОПЕРАТИВНИХ МЕРА И АКТИВНОСТИ КОЈЕ СЕ ПРЕДУЗИМАЈУ КАДА НАСТУПИ ПОПЛАВА НА ТЕРИТОРИЈИ ОПШТИНЕ ВЕЛИКО ГРАДИШТЕ РЕКА ДУНАВ (Прилог 5.2.1)

Ред. број	РЕЈОН, СЕКТОР, ДЕОНИЦА	Мера- активност	Носилац посла	Субјекат који сарађује	Погребна МТС и опрема		Материјал трошак
					Назив МТС и опреме	Кол.	
1	2	3	4	5	6	7	8
1.	Рејон Рама	-са подручја Аде извршити померање викендаша и домаћих животиња са сточном храном у рејон Рама -из приобаља у Раму извршити измештање становништва и материјалних добара према вишим kotaма уз мере збрињавања -проверити стање септичких јама и предузети мере од њиховог изливања -одбрану цаконима и земљом радити на тачкама где би се спречио продор воде у дубину насеља -искључити електричну струју у поплављеном делу насеља, а по могућности обезбедити ноћно осветљење на радним тачкама	-ХЕ"Бердап" - Штаб за ванредне ситуације	-сви ангажовани субјекти	-камион кипер -утоварна лопата -трактори ровокопачи -трактори са приколицом -моторне пумпе -чамци са мотором -агрегати са инсталацијама за осветљавање -фолија -вреће -чизме -кишне кабанице -лопате -ашови -ручне светиљке -храна за ангажована лица		

ОПЕРАТИВНИ ПЛАН ЗА ОДБРАНУ ОД ПОПЛАВА НА ВОДАМА II РЕДА
ОПШТИНЕ ВЕЛИКО ГРАДИШТЕ ЗА 2024.ГОДИНУ

2.	Рејон Кисилјево Тополовник, Кумане	-предузимање основних почетних мера за ублажавање последица поплаве -вршити контролу исправности воде за пиће и стално противепидемиолошко извиђање -померање становништва, стоке и сточне хране са обода Кисилјева према Тополовнику (изнад пута) -померање становништва, стоке и сточне хране испод пута у Тополовнику и Куману на простор изнад пута (пут В.Градиште-Пожаревац) -постављање одбрамбене линије од земље на правцима дотока и продора воде према дубини насеља. -искључење електричне струје у деловима насеља који су под водом -предузимање мера од изливања септичких јама -контрола воде за пиће -противепидемиолошко извиђање	-ХЕ"Бердап" - Штаб за ванредне ситуације	-сви ангажовани субјекти	-камион кипер -утоварна лопата -трактори -ровокопачи -трактори са приколицом -моторне пумпе -фолија -вреће -чизме -кишне кабанице -лопате -ашови -ручне светиљке -храна за ангажована лица				

123

ОПЕРАТИВНИ ПЛАН ЗА ОДБРАНУ ОД ПОПЛАВА НА ВОДАМА II РЕДА
ОПШТИНЕ ВЕЛИКО ГРАДИШТЕ ЗА 2024.ГОДИНУ

РЕКА ДУНАВ

Ред. број	РЕЈОН, СЕКТОР, ДЕОНИЦА	Мера- активност	Носилац посла	Субјекат који сарађује	Потребна МТС и опрема		Материјал трошак
					Назив МТС и опреме	Кол.	
1	2	3	4	5	6	7	8
3.	Рејон Великог Градишта	<ul style="list-style-type: none"> -заптивљање (затварање) поклопаца кишне канализације -ојачавање и отежавање поклопаца кишне канализације до потпуног затварања у деловима града који су у нивоу водостаја Дунава -постављање прве одбрамбене линије дуж обале Дунава (постављања дрвених преграда на обали утврди, постављање најлона, цакова са земљом које подупирају земљаним насипом чија би круна била ширине најмање 3 м) -постављање друге одбрамбене линије десном страном Улице Краља Петра – пешачком стазом кроз парк до ЈКП „Дунав“ -померање становништва у појасу од 100 метара од обале Дунава и из рејона Чајир -искључивање струје у појасу од 100 метара од обале Дунава и у рејону Чајир уз обезбеђење осветљења на радним тачкама 	<ul style="list-style-type: none"> -ЈВП "Србијаводе" обалоутврда 1,5 км -Штаб за ванредне ситуације 	<ul style="list-style-type: none"> -сви ангажовани субјекти 	<ul style="list-style-type: none"> -камиони кипери -утоварне лопате -скипови -булдозери -трактори ровокопачи -трактори са приколицом -моторне пумпе -чамци са мотором -агрегати са инсталацијама за осветљавање -фолија -вреће -чизме -кишне кабанице -лопате -ашови -ручне светилке -средства везе (моб.тел) -гориво Д-2 -бензин 95 октана -уље за грађевинске 	7	8

124

ОПЕРАТИВНИ ПЛАН ЗА ОДБРАНУ ОД ПОПЛАВА НА ВОДАМА II РЕДА
ОПШТИНЕ ВЕЛИКО ГРАДИШТЕ ЗА 2024.ГОДИНУ

		<p>-онемогућавање изливања фекалне канализације и септичких јама -стална контрола исправности воде за пиће -стално противепидемиолошко извиђање -појачано обезбеђење црпних постројења у надлежности "Бердапа" посебно главне фекалне црпне станице и прелунских канализационих црпних станица, -договор са Лучком капетанијом о забрани пловидбе свих пловних објеката у рејону поплаве -договор са Лучком капетанијом о постављању присталих пловних објеката у низ паралелно са обалом ради заштите од ветра и таласа који би појачавали ефекте поплаве -вођење евиденције о свим ангажова-ним средствима и опреме -вођење евиденције о свим трошкови-ма у току одбране</p>		<p>машине -храна за ангажована лица</p>		
--	--	-----------------------------------------------------------------------------------------------------------------------------------------------------------------------------------------------------------------------------------------------------------------------------------------------------------------------------------------------------------------------------------------------------------------------------------------------------------------------------------------------------------------------------------------------------------------------------------------------------------------------------------------------------------------------------------------------------------------------	--	---------------------------------------------	--	--

ОПЕРАТИВНИ ПЛАН ЗА ОДБРАНУ ОД ПОПЛАВА НА ВОДАМА II РЕДА
ОПШТИНЕ ВЕЛИКО ГРАДИШТЕ ЗА 2024.ГОДИНУ

Ред. Број	РЕЈОН, СЕКТОР, ДЕОНИЦА	Мера- активност	Носилац посла	Субјекат који сарађује	Погребна МТС и опрема		Материјал трошак
					Назив МТС и опреме	Кол.	
1	2	3	4	5	6	7	8
4.	Рејон Пожежено	<p>-померање становништва, стоке и сточне хране са обода</p> <p>Пожежена према вишим kotaма у селу</p> <p>-постављање одбрамбене линије од цакова и земље на правцима дотока и продора воде према дубини насеља.</p> <p>-искључење електричне струје у деловима насеља који су под водом</p> <p>-предузимање мера од изливања септичких јама</p> <p>-контрола воде за пиће</p> <p>-противепидемиолошко извиђање</p>	<p>-ХЕ"Бердап"</p> <p>- Штаб за ванредне ситуације</p>	<p>-сви ангажовани субјекти</p>	<p>-камиони кипери</p> <p>-утоварне лопате</p> <p>-скипови</p> <p>-булдозери</p> <p>-трактори</p> <p>ровокопачи</p> <p>-трактори са приколицом</p> <p>-моторне пумпе</p> <p>-чамци са мотором</p> <p>-фолија</p> <p>-вреће</p> <p>-чизме</p> <p>-кишне кабанице</p> <p>-лопате</p> <p>-ашови</p> <p>-ручне светиљке</p> <p>-храна за ангажована лица</p>	7	8

126

ОПЕРАТИВНИ ПЛАН ЗА ОДБРАНУ ОД ПОПЛАВА НА ВОДАМА И РЕДА
ОПШТИНЕ ВЕЛИКО ГРАДИШТЕ ЗА 2024.ГОДИНУ

**ОПЕРАТИВНИХ МЕРА И АКТИВНОСТИ КОЈЕ СЕ ПРЕДУЗИМАЈУ КАДА НАСТУПИ ПОПЛАВА НА ТЕРИТОРИЈИ
ОПШТИНЕ ВЕЛИКО ГРАДИШТЕ**

РЕКА ПЕК

Ред. број	РЕЈОН, СЕКТОР, ДЕОНИЦА	Мера- активност	Носилац посла	Субјекат који сарађује	Потребна МТС и опрема		Материјал трошак
					Назив МТС и опреме	Кол.	
1	2	3	4	5	6	7	8
1.	Рејон Кусића	-спречавање задржавања пливајућег материјала на стубовима мостова -навлачењем земље затворити све пролазе према водотоку -све отворе у одбрамбеном напиту затворити навлачењем земље и цаковима пуњеним земљом -проверити стање септичких јама и предузети мере од њиховог изливања -одбрану цаковима и земљом радити на тачкама где би се спречио продор воде у дубину насеља -искључити електричну струју у поплавленим делу насеља, а по могућности обезбедити ноћно осветљење на радним тачкама -предузимање основних почетних мера за ублажавање последица поплаве	-ЈВП "Србијаводе" -Штаб за ванредне ситуације	-сви ангажовани субјекти	-камиони кипери -утоварне лопате -скипови -булдозери -трактори ровокопачи -трактори са приколицом -моторне пумпе -моторне тестере за дрво -сајле за извлачење пливајућег материјала -ватрогасне чакље или мотке за потискивање пливајућег материјала -агрегати са инсталацијама за осветљавање -фолија	7	8

128

ОПЕРАТИВНИ ПЛАН ЗА ОДБРАНУ ОД ПОПЛАВА НА ВОДАМА II РЕДА
ОПШТИНЕ ВЕЛИКО ГРАДИШТЕ ЗА 2024.ГОДИНУ

Ред. број	РЕЈОН, СЕКТОР, ДЕОНИЦА	Мера- активност	Носилац посла	Субјекат који сарађује	Потребна МТС и опрема		Материјал трошак
					Назив МТС и опреме	Кол.	
1		3	4	5	6	7	8
2.	Рејон Триброде	<ul style="list-style-type: none"> -сречавање задржавања пливајућег материјала на стубовима моста код Браничева (сарадња са Браничевом) и на сигурносном пропусту код скретања за Триброде -ојачавати одбрамбени насип од висине сеоског гробља па низводно -навлачењем земље затворити све пролазе према водотоку -све отворе у одбрамбеном насипу затворити навлачењем земље и цаковима пуњеним земљом -проверити стање септичких јама и предузети мере од њиховог изливања -одбрану цаковима и земљом радити на тачкама где би се спречио продор воде у дубину насеља -искључити електричну струју у поплављеном делу насеља, а по могућности обезбедити ноћно осветљење на радним тачкама 	<ul style="list-style-type: none"> -ЈВП "Србијаводе" -Штаб за ванредне ситуације 	<ul style="list-style-type: none"> -сви ангажовани субјекти 	<ul style="list-style-type: none"> -камиони кипери -утоварне лопате -скипови -булдозери -трактори ровокопачи -трактори са приколицом -моторне пумпе -моторне тестере за дрво -сајле за извлачење пливајућег материјала -вагрогасне чакље или мотке за потискивање пливајућег материјала -агрегати са инсталацијама за осветљавање -фолија -вреће -чизме -кишне кабанице 		

**ОПЕРАТИВНИ ПЛАН ЗА ОДБРАНУ ОД ПОПЛАВА НА ВОДАМА П РЕДА
ОПШТИНЕ ВЕЛИКО ГРАДИШТЕ ЗА 2024.ГОДИНУ**

		<p>-предузимање основних почетних мера за ублажавање последица поплаве</p> <p>-припрема за црпљење воде из подрумских просторија</p> <p>-вршити контролу исправности воде за пиће и стално противепидемиолошко извиђање</p>			<p>-лопате</p> <p>-ашови</p> <p>-ручне светилке</p> <p>-храна за ангажована лица</p>		
3.	Остале реке	<p>Код осталих река обратити пажњу на критичне тачке, мостове и пропусте, где не дозволити задржавање пливајућег материјала који би формирао препреку и изазвао изливање воде из р.к.</p>	Штаб за ванредне ситуације	-сви ангажовани субјекти			

130

ОПЕРАТИВНИ ПЛАН ЗА ОДБРАНУ ОД ПОПЛАВА НА ВОДАМА И РЕДА
ОПШТИНЕ ВЕЛИКО ГРАДИШТЕ ЗА 2024.ГОДИНУ

ПРЕГЛЕД
ПРАВНИХ И ДРУГИХ СУБЈЕКТА КОЈИ СЕ АНГАЖУЈУ У АКЦИЈАМА ЗАШТИТЕ И СПАСАВАЊА ОДПОПЛАВА,
ОДРОЊАВАЊА И КЛИЗАЊА ЗЕМЉИШТА; СНЕГА И СНЕЖНИХ НАНОСА НА ТЕРИТОРИЈИ
ОПШТИНЕ ВЕЛИКО ГРАДИШТЕ
(Прилог 5.2.2)

Редни број	Задатак, активност у области заштите и спасавања становништва и материјалних добара од поплава, одроњавања и клизања земљишта	Назив и адреса субјекта који се ангажује у заштити и спасавању (име, презиме, адреса, број телефона)	Људство			Снаге које се ангажују			Зборно место		Потребе	
			Занимање лица која се ангажују у заштити и спасавању	М	Т	С	Назив МТС које се ангажују	Количини	Врста и количин	Потребе		
1	2	3	4	5	6	7	8	9	10			
1	-Ископ земље за постављање одбрамбених линија -превоз земље до места за пуњење врећа -рад на постављању или јачању одбрамбене линије -ископ одводних канала -расчишћавање путева -асанација терена после поплаве	Приватни предузетник, Жикић Драган из Ч. Баре Тел. 012-667-444	-возач камион -руковалац булдозера -руковалац утоваривача - руковалац вучног воза	2 1 2 1	-камион кипер -булдозер ТГ-90 -утоваривач (УЛТ) -вучни воз	2 1 2 1		-Д-2 -уље за грађ. машине -цена рада Грађ . машина -исхрана				

ОПЕРАТИВНИ ПЛАН ЗА ОДБРАНУ ОД ПОПЛАВА НА ВОДАМА II РЕДА
ОПШТИНЕ ВЕЛИКО ГРАДИШТЕ ЗА 2024.ГОДИНУ

2	-Ископ земље за постављање одбрамбених линија -превоз земље до места за пуњење врећа -рад на постављању или јачању одбрамбене линије -ископ одводних канала -расчишћавање путева -асанација терена после поплаве	Приватни предузетник Љубиша Миловановић В.Градишта, тел. 060-716-94-94 063-816-94-94	-возач камион -руковалац утоваривача -руковалац бај -руковалац гра	4 1 1 1	-камион кипер -утоваривач (УЛП) -багер -грејдер	4 1 1 1		
3	-ископ и утовар земље -превоз земље -рад на постављању одбрамбених линија -ископ одводних канала -расчишћавање путева -рад на асанацији територије	Приватни предузетник Љубиша Спасић из В.Градишта, Тел. 063-251-913	-возач камион -руковалац ровокопача -руковалац булдозера -руковалац утоваривача -руковалац гра -руковалац бај	2 1 1 1 1 1	-камион кипер -ровокопач (комби) -булдозер ТГ-110 -утоваривач (УЛП) -грејдер -багер 600В	2 1 1 1 1 1	-Д-2 -уље за грађ машине -исхрана	
4	-ископ и утовар земље -превоз земље -рад на постављању одбрамбених линија -ископ одводних канала -расчишћавање путева -рад на асанацији територије	Приватни предузетник Драшко Спасић из В.Градишта, тел. 063-77-20-396	-возач камион -руковалац утоваривача -руковалац бај булдозера -руковалац бај	2 1 1 1	-камион кипер -утоваривач (УЛП) -булдозер гусенич -багер	2 1 1 1	-Д-2 -уље за грађ машине -исхрана	

ОПЕРАТИВНИ ПЛАН ЗА ОДБРАНУ ОД ПОПЛАВА НА ВОДАМА II РЕДА
ОПШТИНЕ ВЕЛИКО ГРАДИШТЕ ЗА 2024. ГОДИНУ

5	-ископ и утовар земље -превоз земље -рад на постављању од- брамбених линија -ископ одводних канала -расчишћавање путева -рад на асанацији терито- рије	Приватни предузетни Новица Ивановић из Сиракова , тел. 063-276-096	-возач камион -руковалац ровокопача -руковалац утоваривача -руковалац ба-	2 1 1 1	-камион кипер -ровокопач (комби) -утоваривач (УЛП) -багер	2 1 1 1	-Д-2 -уље за грађ машине -исхрана	
6	-ископ и утовар земље -превоз земље -рад на постављању од- брамбених линија -расчишћавање путева -рад на асанацији терито- рије	Приватни предузетни Зоран Тазев из В.Градишта , тел. 660-328 064-863-22-32	-возач камион -руковалац ровокопача	1 1	-камион кипер -ровокопач (комби)	1 1	-Д-2 -уље за грађ машине -исхрана	
7	-ископ и утовар земље -превоз земље -рад на постављању од- брамбених линија -расчишћавање путева -рад на асанацији терито- рије	Приватни предузетни Ловица Ђурић из Курјача, тел. 063-323-329	-возач камион -руковалац утоваривача -руковалац ба- -возач вучног	2 1 1 1	-камион кипер -утоваривач (УЛП) -багер -вучни воз	2 1 1 1	-Д-2 -бензин 95 -уље за грађ машине -исхрана	

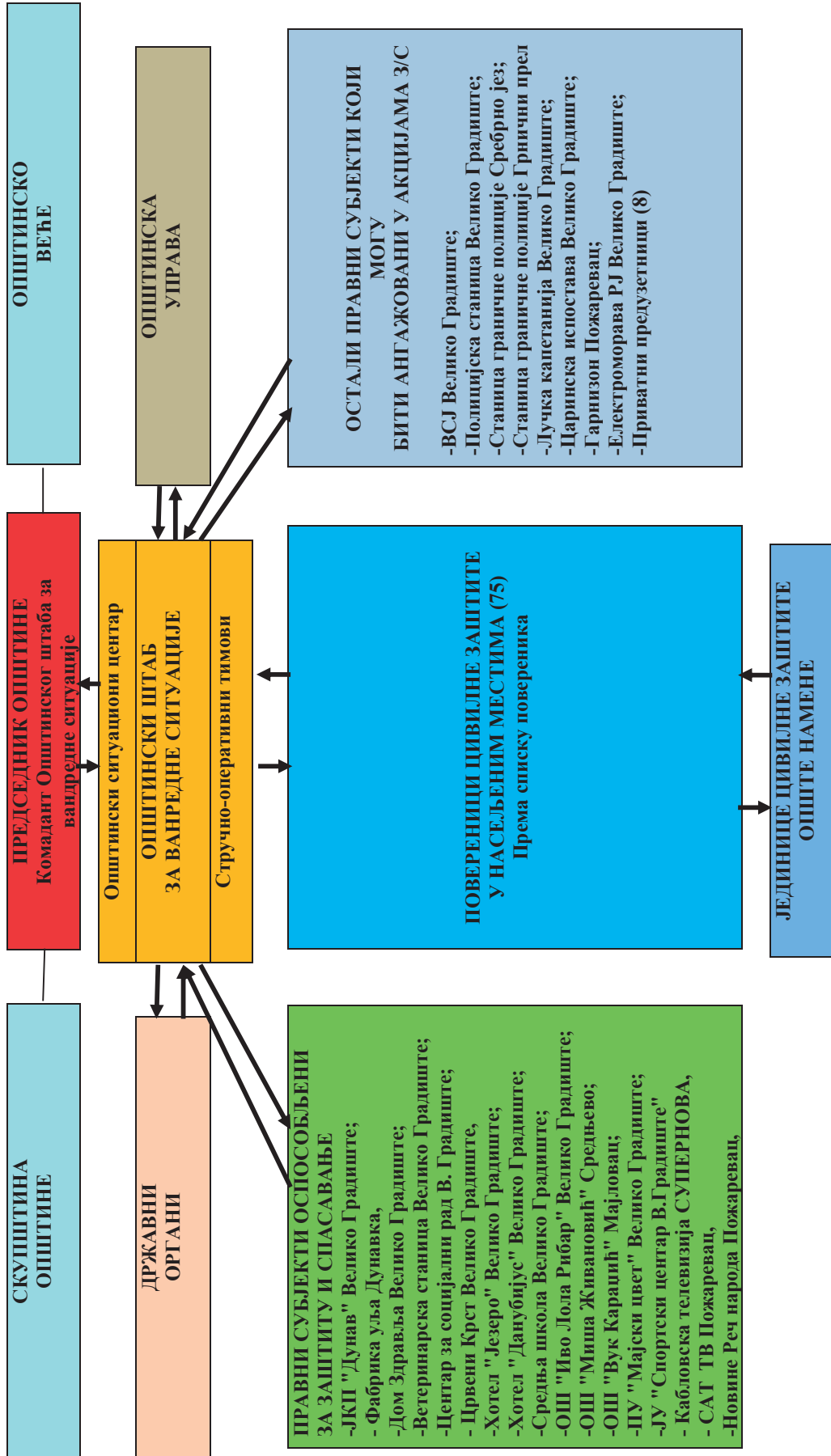
133

ОПЕРАТИВНИ ПЛАН ЗА ОДБРАНУ ОД ПОПЛАВА НА ВОДАМА II РЕДА
ОПШТИНЕ ВЕЛИКО ГРАДИШТЕ ЗА 2024.ГОДИНУ

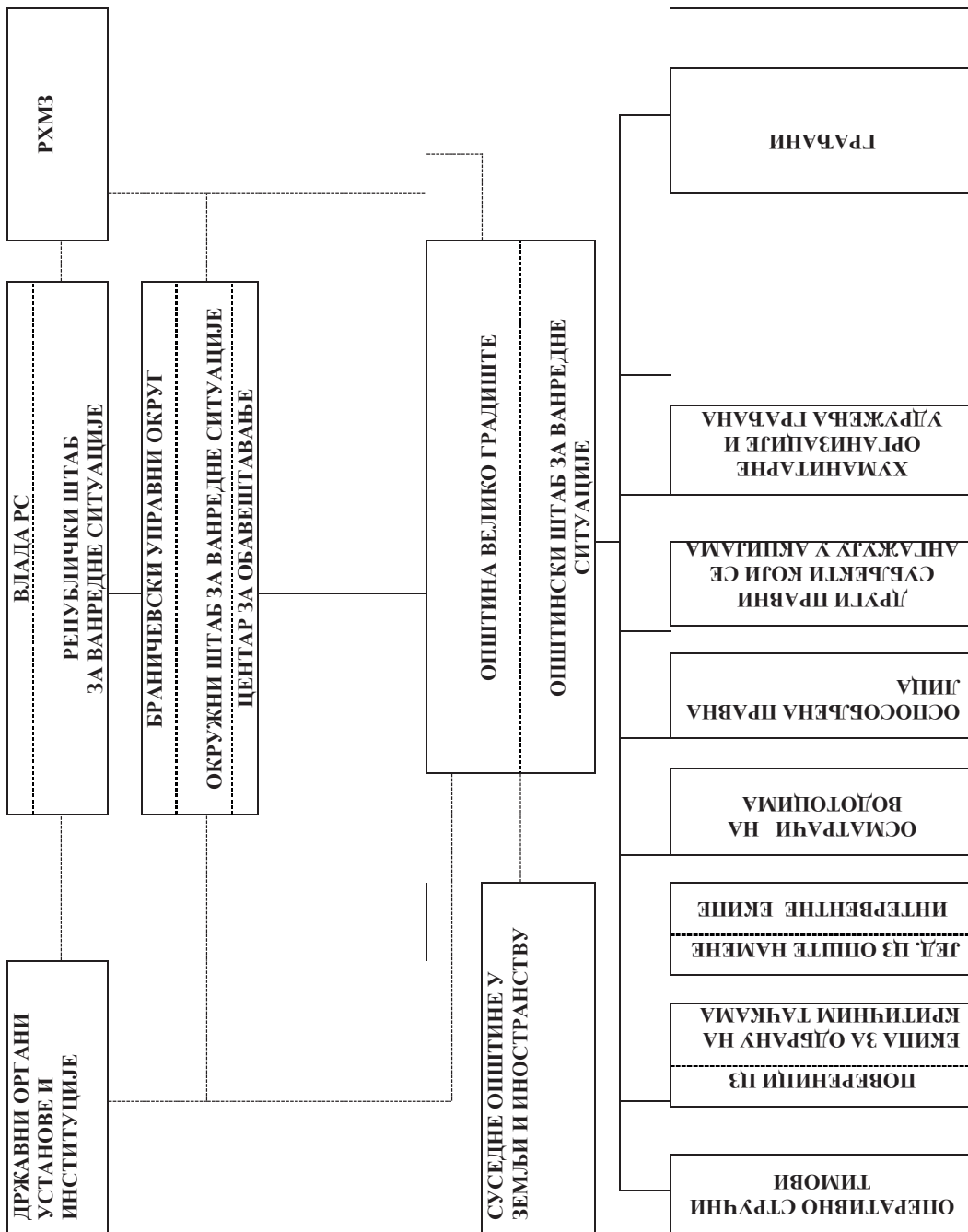
8	<p>-рад на постављању одбрамбених линија</p> <p>-израда пропуста од бетонских цеви</p> <p>-рад на тешко приступачном терену</p> <p>-рад на пробијању препрека</p> <p>-рад на бушењу отвора или пропуста</p>	<p>Приватни предузетни Новица Динић из Мајиловца . тел. 063-228-850</p> <p>машине изнајмљује Љубиши Спасићу</p>	<p>-руковалац ба</p> <p>-возач дампер</p> <p>-возач камион дизалицом</p> <p>и грајфером</p> <p>-возач вучног</p> <p>-руковалац хидрауличним пиканером</p> <p>-руковалац машином за кирновање</p>	<p>2</p> <p>2</p> <p>1</p> <p>1</p> <p>1</p> <p>1</p> <p>1</p>	<p>- багер</p> <p>- дампер</p> <p>- камион са дизали и грајфером</p> <p>- вучни воз</p> <p>- хидраулични пик</p> <p>- машина за кирно</p>	<p>2</p> <p>2</p> <p>1</p> <p>1</p> <p>1</p> <p>1</p>	<p>-Д-2</p> <p>-бензин 95</p> <p>-уље за грај машини</p> <p>-исхрана</p>	<p>зависно од врсте машине по ценовн. фирме</p>
---	-------------------------------------------------------------------------------------------------------------------------------------------------------------------------------------------------------------	------------------------------------------------------------------------------------------------------------------------	--------------------------------------------------------------------------------------------------------------------------------------------------------------------------------------------------	----------------------------------------------------------------	-------------------------------------------------------------------------------------------------------------------------------------------	-------------------------------------------------------	--------------------------------------------------------------------------	-------------------------------------------------

ОПЕРАТИВНИ ПЛАН ЗА ОДБРАНУ ОД ПОПЛАВА НА ВОДАМА П РЕДА
ОПШТИНЕ ВЕЛИКО ГРАДИШТЕ ЗА 2024.ГОДИНУ

**6) УБЛАЖАВАЊЕ И ОТКЛАЊАЊЕ ПОСЛЕДИЦА ПОПЛАВА, ОДРОЂАВАЊА И КЛИЗАЊА ЗЕМЉИШТА,
СНЕГА И СНЕЖНИХ НАНОС**



ОПЕРАТИВНИ ПЛАН ЗА ОДБРАНУ ОД ПОПЛАВА НА ВОДАМА II РЕДА
ОПШТИНЕ ВЕЛИКО ГРАДИШТЕ ЗА 2024. ГОДИНУ
7. ШЕМА РУКОВОЂЕЊА И САРАДЊЕ У ВАНРЕДНИМ СИТУАЦИЈАМА



(П р и л о г 7 : 1 :)

ОПЕРАТИВНИ ПЛАН ЗА ОДБРАНУ ОД ПОПЛАВА НА ВОДАМА II РЕДА
ОПШТИНЕ ВЕЛИКО ГРАДИШТЕ ЗА 2024.ГОДИНУ

СПИСАК

ПРИПАДНИКА ОПШТИНСКОГ ШТАБА ЗА ВАНРЕДНЕ СИТУАЦИЈЕ

(Решење о формирању Општинског штаба за ванредне ситуације Бр:020-29/2021-01-4).

(Прилог 7.2.)

Р.б	Функција у Штабу	Име и презиме телефон	Радно место телефон	Адреса стана телефон	Опис послова у случају поплава
1	2	3	4	5	6
1.	Командант	Драган Милић 063-214-858	Председник општине 012/662-120	С.Кумане 012/664-082	Командује одбрану од поплава
2	Заменик команданта	Недељко Васић 063/84-14-378	Заменик председника општине 012/660-128	Велико Градиште Хајдук Вељкова бр.63	У случају спречености Команданта заменик команданта командује одбрану од поплави или по овлашћењу команданта командује одбрану од поплаву на једном делу општине
3.	Начелник штаба	Данка Николић 069/801-78-29	Руководилац одељења за друштвене делатности и заједничке послове општинске управе општине Велико	Велико Градиште Браће Буџони б1	По налогу команданта штаба доноси наредбе, закључке и препоруке и захтев за ангажовање војске Србије

ОПЕРАТИВНИ ПЛАН ЗА ОДБРАНУ ОД ПОПЛАВА НА ВОДАМА П РЕДА
ОПШТИНЕ ВЕЛИКО ГРАДИШТЕ ЗА 2024.ГОДИНУ

			Градиште 012/662-179			
4	Члан штаба	Сања Стојадиновић 069/801-77-00	Начелник општинске управе 012/662-124	С.Браничево ул.Милутиновића бр.6б 012/676-216	По налогу команданта штаба доноси наредбе, закључке и препоруке и захтев за ангажовање војске Србије	
5	Члан штаба	Јелена Пангић 069/80-17-702	Руководилац одељења финасије	Велико Градиште	По Наредби Штаба за ВС врши исплате ангажованим субјектима одбране од поплава.	
6	Члан штаба за задатке цивилне заштите: 1.Склањање и урбанистичке мере заштите	Јасмина Штрац 069-804-79-84	Руководилац Одељења за локални економски развој. 012-662-134	Велико Градиште Ул.Војводе Путника бр.43	По Наредби општинског штаба за ВС ангажује потребну механицају и врши превентивне радове на водтоцима П реда на територији општине	
7.	Члан штаба за задатке цивилне заштите	Сузана Васиљевић 069/80-17-677	Руководилац одељења инспекције	Велико Градиште, Др.Бошка Вребалова	Велико Градиште У сарадњи са ЈКП „Дунав“ налаже радове за несметано функционисање водовода и канализације као функционисање канала за дренажу поплавних и подземних вода.По	

ОПЕРАТИВНИ ПЛАН ЗА ОДБРАНУ ОД ПОПЛАВА НА ВОДАМА П РЕДА
ОПШТИНЕ ВЕЛИКО ГРАДИШТЕ ЗА 2024.ГОДИНУ

					Наредби општинског штаба за ВС уклањања и рушење објекте који ометају одбрану од поплава.
8.	Члан штаба за задатке цивилне заштите	Стефан Стевић 012/662-588	Руководилац одељења урабанизам и имовинске правне послове	Кумане	По Наредби општинског штаба за ВС и сарадњи са Грађевинском инспекцијом уклањања објекте и делове које ометају одбрану од поплава
9.	Члан штаба 1. за спасавање 2. за евакуацију	Ненад Милићевић 064-89-24-994	Командир Подручне ватрогасно спасилачке јединице 012-7662-445	Велико Градиште, Миливоја Симеуновића бб 012-7661-240	Сходно стању на терену и по Наредби општинског за ВС врши спасавање угроженог стеновишта и врши евакуацију на безбедно место.
10	Члан штаба за задатке цивилне заштите: 1. Заштита и спасавање од поплава и несрећа на води и под водом	Младен Слеччевић 066/545-11-01	Саветник послова планирања одбране и заштите од сл. непогода 012/662-075	Велико Градиште, Пинкум 10 012/662-463	Ажурира Оперативни планове одбране од поплава, врши контролу изведених превентивних радова на водотоцима П реда на територији општине Велико Градиште издаје материјална средства за одбрану од

ОПЕРАТИВНИ ПЛАН ЗА ОДБРАНУ ОД ПОПЛАВА НА ВОДАМА П РЕДА
ОПШТИНЕ ВЕЛИКО ГРАДИШТЕ ЗА 2024.ГОДИНУ

					поплава и све друге послове по Наредби општинског за ВС
11	Члан штаба за задатке цивилне заштите: 1.Заштита од НУС	Ненад Ераковић Митровић 064/89-26-577	Начелник Полицијске станице,В. Градиште 012-662-485		Врши обезбеђење поплавлених подручја посебно са аспекта саобраћајног приступа угроженим подручјима
12	Члан штаба за задатак цивилне заштите: 1.За сарадњу са ВС	Бобан Јовановић 064/25-70-358	ВС из ВП-5302	Триброде Иво Лоле Рибара бр.4	Кординира рад и везу Општинског штаба за ВС општине Велико Градиште и Војске Србије
13	Члан штаба за задатке цивилне заштите: 1.Прва и прва медицинска помоћ 2.РХБ заштита 3.Асанација терена	др.Љиљана Стевановић 065-80-41-607	Директор Дома здравља 012/662-240	Велико Градиште, Б. Вребалова 3/12, 012/662-141	Координира пружања прве помоћи угроженим и болесним лицима са угроженог подручју и транспорт болесних и повређених лица до болнице
14	Члан штаба за задатке цивилне заштите: 1.Заштита од рушења и спасавање из рушевина	Љубица Митић 066-801-79-49	Директор ЈКП Дунава 012/662-722	С. Пожежено 012/660-345	Стара се за несметани рад водоводног и канализационог система и по наредби ангажује цистерне за воду и асанацију терена.

ОПЕРАТИВНИ ПЛАН ЗА ОДБРАНУ ОД ПОПЛАВА НА ВОДАМА II РЕДА
ОПШТИНЕ ВЕЛИКО ГРАДИШТЕ ЗА 2024.ГОДИНУ

15	Члан штаба за задатке цивилне заштите 1.Збрињавање угрожених лица	Сузана Ђорђевић 062/807-48-23	Центар за социјални рад општине Велико градиште и Голубац 012/662-055	С.Затоње	Координира збрињавање угрожених лица са угроженог подручја
16.	Члан штаба за задатке цивилне заштите: 1. Збрињавање	Иван Симић 069/756-359	Секретар Црвеног крста 012-662-207	Макце ул.Жике Поповића бр.бб	Координира прихват и збрињавање евакуисаних угрожених лица са угроженог подручја и обезбеђивање и поделу угроженим лицима храну, лекове и средства хигијену.
17.	Члан штаба за задатке цивилне заштите: 1.Узбуњивање 2.Одржавање ПТТ линија	Дејан Селић 064/651-20-16	Надзорник Узвршне јединице Телекома 012-662-911	Пожежено	Координира са Штабом за ВС за поправку ПТТ линија на територији општине Велико Градиште
18.	Члан штаба за задатке цивилне заштите 1.Збрињавање угрожених животиња, санација терена и спровођење свих мера у превенције заразних болести животиња	Саша Рајчић 063-778-88-04	Др.ветерине Ветеринарска станица Велико Градиште	Пожаревац	По Наређењу Општинског штаба за ВС координира евакуацију и збрињавања домаћих животиња и асанацију терена

**ОПЕРАТИВНИ ПЛАН ЗА ОДБРАНУ ОД ПОПЛАВА НА ВОДАМА II РЕДА
ОПШТИНЕ ВЕЛИКО ГРАДИШТЕ ЗА 2024.ГОДИНУ**

19.	Члан штаба за задатак цивилне заштите: 1. Узбуђивање 2. Одржавање електро мреже	Срђан Марковић 063/109-60-00	Огранак електродистрибуције Пожаревац шеф пословнице Велико Градиште	Рам Рамска бр.28	Координира са Штабом за ВС за поправку електро мреже на територији општине Велико Градиште
20.	Члан штаба за задатке цивилне заштите 1. Административно технички послови	Весна Николић 069/801-77-04	Виши референт Одељења за друштвене делатности и заједничке послове општине Велико Градиште	Велико Градиште Ул. Вука Караџића бр. 19/8 012/662-872	Врши административне-техничке послове за Општински штаб за ВС општине Велико Градиште

**ОПЕРАТИВНИ ПЛАН ЗА ОДБРАНУ ОД ПОПЛАВА НА ВОДАМА II РЕДА
ОПШТИНЕ ВЕЛИКО ГРАДИШТЕ ЗА 2024.ГОДИНУ**

**ЛИЦЕ ЗАДУЖЕНО ЗА КООРДИНАЦИЈУ ОДБРАНЕ ОД ПОПЛАВА ЗА
ТЕРИТОРИЈУ ОПШТИНЕ ВЕЛИКО ГРАДИШТЕ, ЛИЦЕ НАДЛЕЖНО ЗА
ПРОГЛАШЕЊЕ ФАЗА ОДБРАНЕ ОД ПОПЛАВА И ЛИЦЕ ЗАДУЖЕНО ЗА
ЕВИДЕНТИРАЊЕ ПОДАТАКА О ИСТОРИЈСКИМ ПОПЛАВАМА ЗА ПОТРЕБЕ
ППРП**

(Прилог 7.3.)

Лице надлежно за проглашење фаза одбране од поплава за територију општине Велико Градиште је Драган Милић, командант штаба – председник општине.

Лице задужено за координацију одбране од поплава за територију општине Велико Градиште је Младен Слеччевић, члан штаба који је задужен за спровођење задатака ЦЗ – заштите и спасавања од поплава и несрећа на води и под водом.

Лице задужено за евидентирање података о историјским поплавама за потребе ППРП је Весна Николић, члан штаба виши референт одбране и Вандредне ситуације општинске управе општине Велико Градиште.

**ОПЕРАТИВНИ ПЛАН ЗА ОДБРАНУ ОД ПОПЛАВА НА ВОДАМА И РЕДА
ОПШТИНЕ ВЕЛИКО ГРАДИШТЕ ЗА 2024.ГОДИНУ**

**СПИСАК ЧЛАНОВА СТРУЧНО-ОПЕРАТИВНОГ ТИМА ЗА ЗАШТИТУ ОД
РУШЕЊА И СПАСАВАЊЕ ИЗ РУШЕВИНА И ЗАШТИТУ И СПАСАВАЊЕ ОД
ПОПЛАВА И НЕСРЕЋА НА ВОДИ И ПОД ВОДОМ**

(Прилог 7.4.)

СТРУЧНО-ОПЕРАТИВНИ ТИМОВИ:

1.

**СТРУЧНО-ОПЕРАТИВНИ ТИМ ЗА ЗАШТИТУ И СПАСАВАЊЕ ИЗ
РУШЕВИНА И ЗАШТИТУ И СПАСАВАЊЕ ОД ПОПЛАВА И НЕСРЕЋА НА
ВОДИ И ПОД ВОДОМ**

Р.бр.	Име и презиме телефон	Занимање	Радно место телефон	Адреса стана телефон
1	Снежана Костић 069/801-76-63	Дипл.инж.	Просторни планер	Вел. Градиште, Трг М. Милорадовића бр.7
2	Милета Милојевић 011/390-64-61 063/870-96-92 060/670-00-67	Дипл.инж.шумарства – бујице и ерозија	Институт Јарослав Черни, Београд	Младеновац, Ж. Радовића 20
3	Радоје Николић 069/801-77-74	Пензионер		В.Градиште Лоле Рибара 2 012/7663-056

**ОПЕРАТИВНИ ПЛАН ЗА ОДБРАНУ ОД ПОПЛАВА НА ВОДАМА II РЕДА
ОПШТИНЕ ВЕЛИКО ГРАДИШТЕ ЗА 2024.ГОДИНУ**

**2.
СТРУЧНО-ОПЕРАТИВНИ ТИМ
ЗА ПРВУ И МЕДИЦИНСКУ ПОМОЋ, РХБ ЗАШТИТУ И АСАНАЦИЈУ ТЕРЕНА**

Р.бр.	Име и презиме телефон	Занимање	Радно место телефон	Адреса стана телефон
1	Др Мирослав Мирковић 063/77-34-184	Доктор медицине, специјалиста интерне медицине	Дом здравља Велико Градиште 012/662-240	В.Градиште, Николе Тесле б.б. 012/7662- 232
2	Др Саша Рајчић 063/77-888-04	Доктор ветеринарске медицине	Ветеринарска станица Велико Градиште – директор 012/7662-278	В.Градиште Воје Богдановића 27 б/12 012/7661-236
3	Дарко Ивковић 062/807-48-11	Дипл.инж.шумарства	ЈКП „Дунав”, Стручни Саветник за узгој коришћење и чување општинских шума.	С. Бискупље

**ОПЕРАТИВНИ ПЛАН ЗА ОДБРАНУ ОД ПОПЛАВА НА ВОДАМА II РЕДА
ОПШТИНЕ ВЕЛИКО ГРАДИШТЕ ЗА 2024.ГОДИНУ**

3.

**СТРУЧНО ОПЕРАТИВНИ ТИМ
ЗА ХИТНО УСПОСТАВЉАЊЕ СЛУЖБИ ОД ЈАВНОГ ИНТЕРЕСА И
ОЧУВАЊЕ ДОБАРА БИТНИХ ЗА ОПСТАНАК**

Р.бр.	Име и презиме телефон	Занимање	Радно место телефон	Адреса стана телефон
1	Сузана Васиљевић 069/801-76-77	Дипломирани Економиста за туризам	Општинска управа, Руководилац Одељења за инспекцијске послове 012/662-122 лок 107	В.Градиште Бошка Вребалова бр. 84 012/7660- 272
2	Јелена Пантић 069/801-77-02 062/262-182	Дипломирани економиста	Општинска управа, Руководилац Одељења за финансије 012/662-122 лок. 112 012/661-278	В.Градиште Обала краља Петра I 21/16
3	Данијела Илић 069/8047-667 064/080-35-77	Дипл.инж.пољ.за ратарство	Општинска управа, Туристички инспектор.	В.Градиште Војводе Путника 4 012/660-232

4.

**СТРУЧНО-ОПЕРАТИВНИ ТИМ
ЗА СКЛАЊАЊЕ И УРБАНИСТИЧКЕ МЕРЕ ЗАШТИТЕ**

Р.бр.	Име и презиме телефон	Занимање	Радно место телефон	Адреса стана телефон
1	Славица Јовановић 069/801-76-79	Грађевински инжењер	Општинска управа, Одељење за инспекцијске послове, Грађевински инспектор	с. Гареве
2	Душан Станковић 069/801-76-78	ФПН	Општинска управа, Управни послови у области борачке и соц. заштите и предузетништва	с. Кусиће

**ОПЕРАТИВНИ ПЛАН ЗА ОДБРАНУ ОД ПОПЛАВА НА ВОДАМА II РЕДА
ОПШТИНЕ ВЕЛИКО ГРАДИШТЕ ЗА 2024.ГОДИНУ**

**5.
СТРУЧНО-ОПЕРАТИВНИ ТИМ ЗА ЕВАКУАЦИЈУ И ЗБРИНАВАЊЕ
УГРОЖЕНИХ И НАСТРАДАЛИХ**

Р.бр.	Име и презиме телефон	Занимање	Радно место телефон	Адреса стана телефон
1	Иван Симић 069/756-359	Административни радник	Црвени крст Велико Градиште 012/662-207	
2	Светлана Стојановић 069/801-78-24	Дипломирани специјални педагог	Центар за социјални рад општине В.Градиште и Голубац – директор 012/662-005	Сладинац, општина Голубац 012/679-665
3	Бојана Тодоровић 062-801-78-03	Дипломирани психолог	Центар за социјални рад Општине и Голубац 012-662-955	Велико Градиште Кнеза Лазара 23/20

**6.
СТРУЧНО-ОПЕРАТИВНИ ТИМ
ЗА УЗБУЊИВАЊЕ**

Р.бр.	Име и презиме телефон	Занимање	Радно место телефон	Адреса стана телефон
1	Микица Срејић 064/830-61-33	Електротехнички инжењер	Електродистрибуција „Електроморава“ Пожаревац, Пословница В.Градиште 012/662-528 012/662-169	Острово 012/7661-112
2	Дејан Селић 064/651-20-16	Електротехничар	„Телеком Србије“, Извршне јединице 012/662-911	Пожежено

**ОПЕРАТИВНИ ПЛАН ЗА ОДБРАНУ ОД ПОПЛАВА НА ВОДАМА II РЕДА
ОПШТИНЕ ВЕЛИКО ГРАДИШТЕ ЗА 2024.ГОДИНУ**

8. ТЕХНИЧКА ДОКУМЕНТАЦИЈА И ПРИЛОЗИ

**8. 1. ШЕМА КИШНЕ КАНАЛИЗАЦИЈЕ – ЗАТВАРАЧИ НА ИЗЛИВИМА
У РЕКУ ДУНАВ.**

ШЕМА СЕ НАЛАЗИ У ПРОЈЕКТНОЈ ДОКУМЕНТАЦИЈИ ХЕ „БЕРДАПА“.

ОПЕРАТИВНИ ПЛАН ЗА ОДБРАНУ ОД ПОПЛАВА НА ВОДАМА II РЕДА
ОПШТИНЕ ВЕЛИКО ГРАДИШТЕ ЗА 2024.ГОДИНУ

1592,



GEOSONDAPROJEKT

DP ZA STUDIJE, PROJEKTOVANJE I INŽENJERING
BEOGRAD, Ustanička 244

КОСОВ!
За овај
контрс
да се п
извође

ZATVARAČI NA
IZLIVIMA U DUNAV
-VELIKO GRADIŠTE
(IZVOD IZ PROJEKTA)

SAGLASAN
INVESTITOR

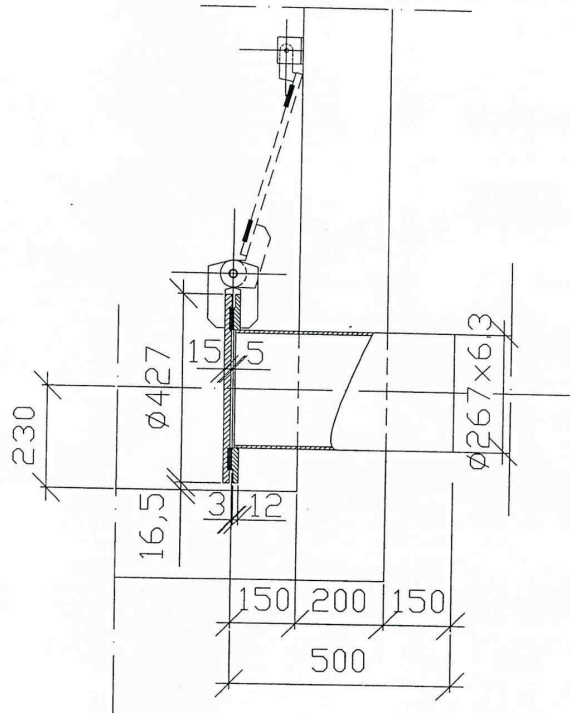
DIREKTOR



INVESTITOR	PD "HIDROELEKTRANE ĐERDAP" d.o.o. KLADOVO		
OBJEKTI MESTO GRADNJE	DOPUNSKA ZAŠTITA NASELJA GOLUBAC I VELIKO GRADIŠTE OD VELIKIH VODA DUNAVA - SANACIJA IZLIVA I KOLEKTORA <u>SVESKA II</u> : ZAŠTITA NASELJA VELIKO GRADIŠTE		
VRSTA PROJEKTA	GLAVNI GRADEVINSKI PROJEKAT		
ŠIFRA PROJEKTA:	930-GP/II	DATUM: X/06.g.	PRIMERAK: 6

ОПЕРАТИВНИ ПЛАН ЗА ОДБРАНУ ОД ПОПЛАВА НА ВОДАМА II РЕДА
ОПШТИНЕ ВЕЛИКО ГРАДИШТЕ ЗА 2024.ГОДИНУ

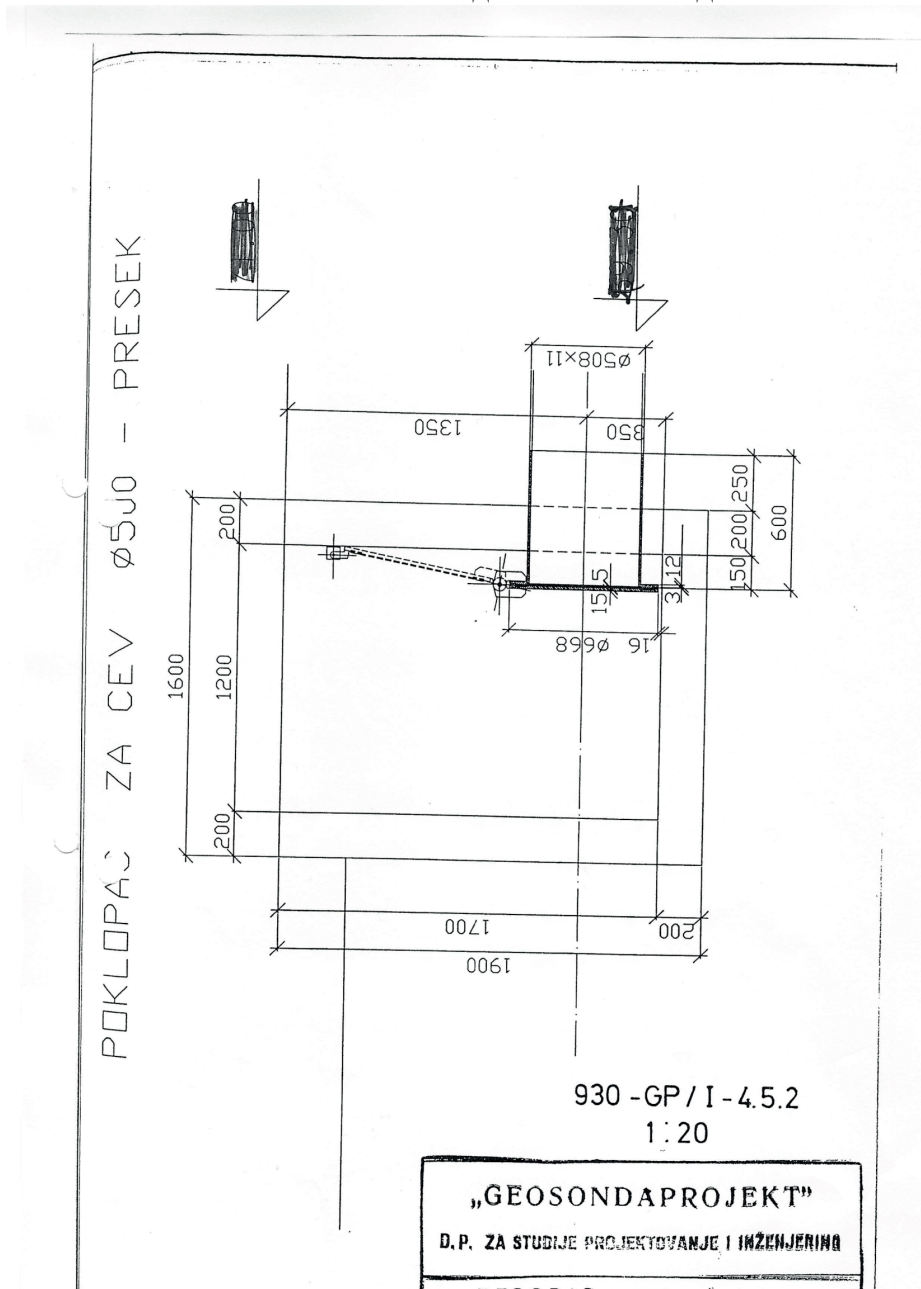
ПОКЛОПАС ЗА ЦЕВ Ø250 - ПРЕСЕК



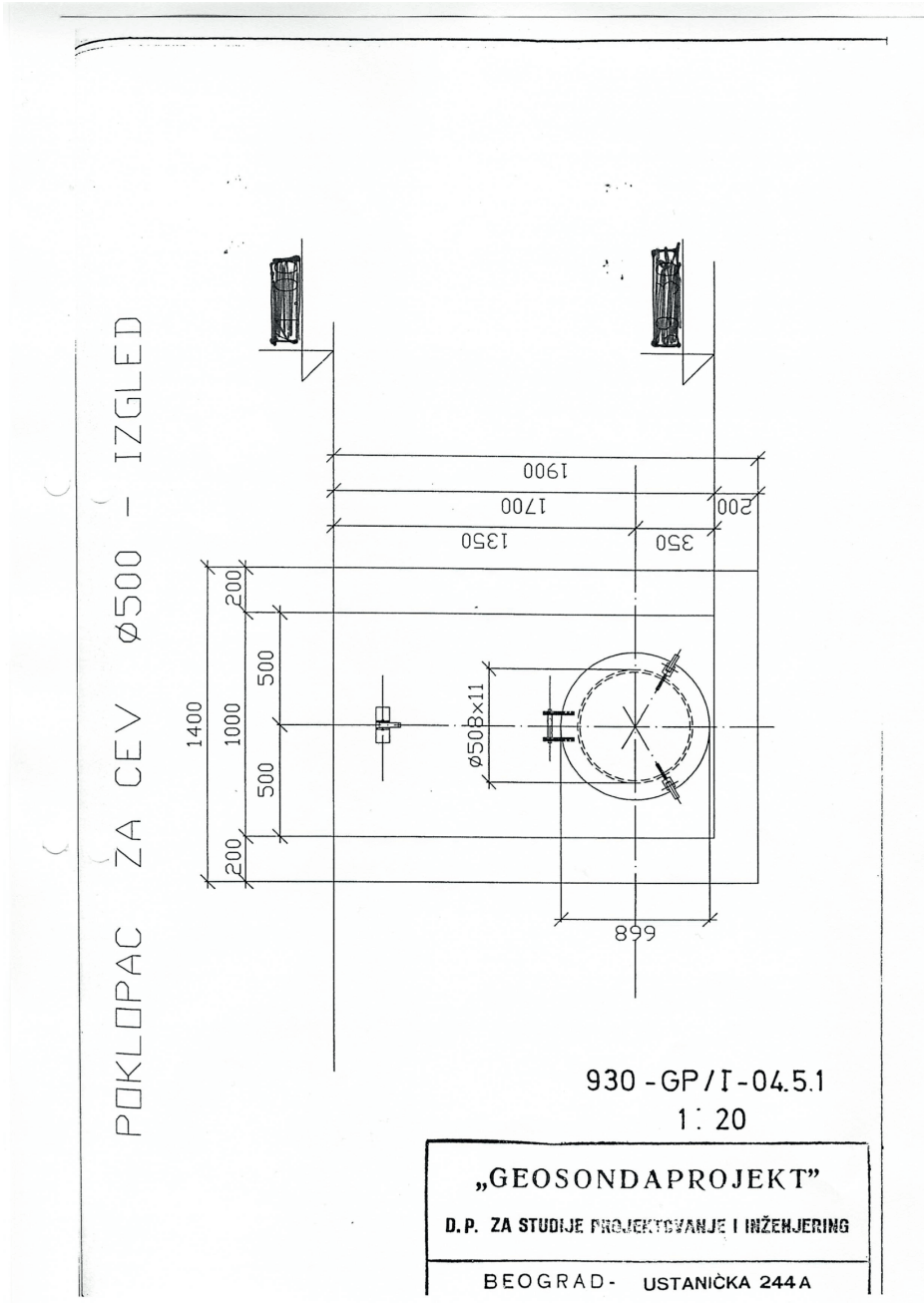
930-GP/I-05.6.2
1:10

„GEOSONDAPROJEKT“
D.P. ZA STROJNE INŽENJERE I INŽENJERING
BEOGRAD

ОПЕРАТИВНИ ПЛАН ЗА ОДБРАНУ ОД ПОПЛАВА НА ВОДАМА II РЕДА
ОПШТИНЕ ВЕЛИКО ГРАДИШТЕ ЗА 2024.ГОДИНУ

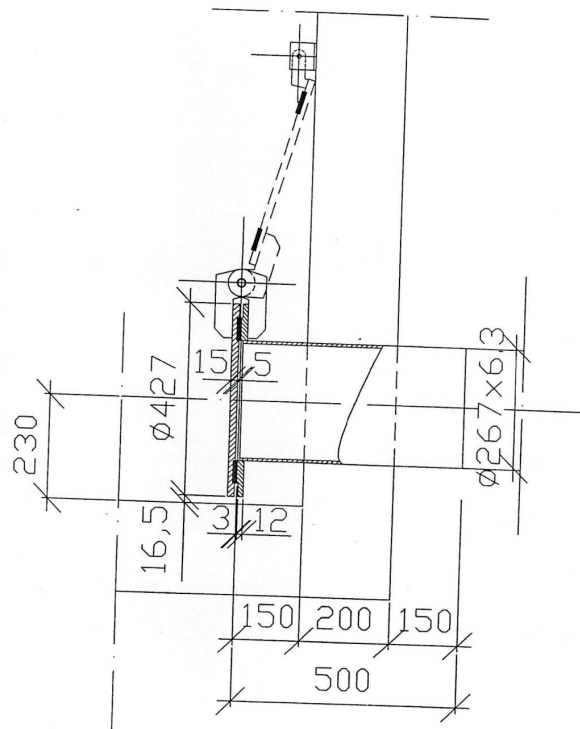


ОПЕРАТИВНИ ПЛАН ЗА ОДБРАНУ ОД ПОПЛАВА НА ВОДАМА II РЕДА
ОПШТИНЕ ВЕЛИКО ГРАДИШТЕ ЗА 2024.ГОДИНУ



ОПЕРАТИВНИ ПЛАН ЗА ОДБРАНУ ОД ПОПЛАВА НА ВОДАМА II РЕДА
ОПШТИНЕ ВЕЛИКО ГРАДИШТЕ ЗА 2024.ГОДИНУ

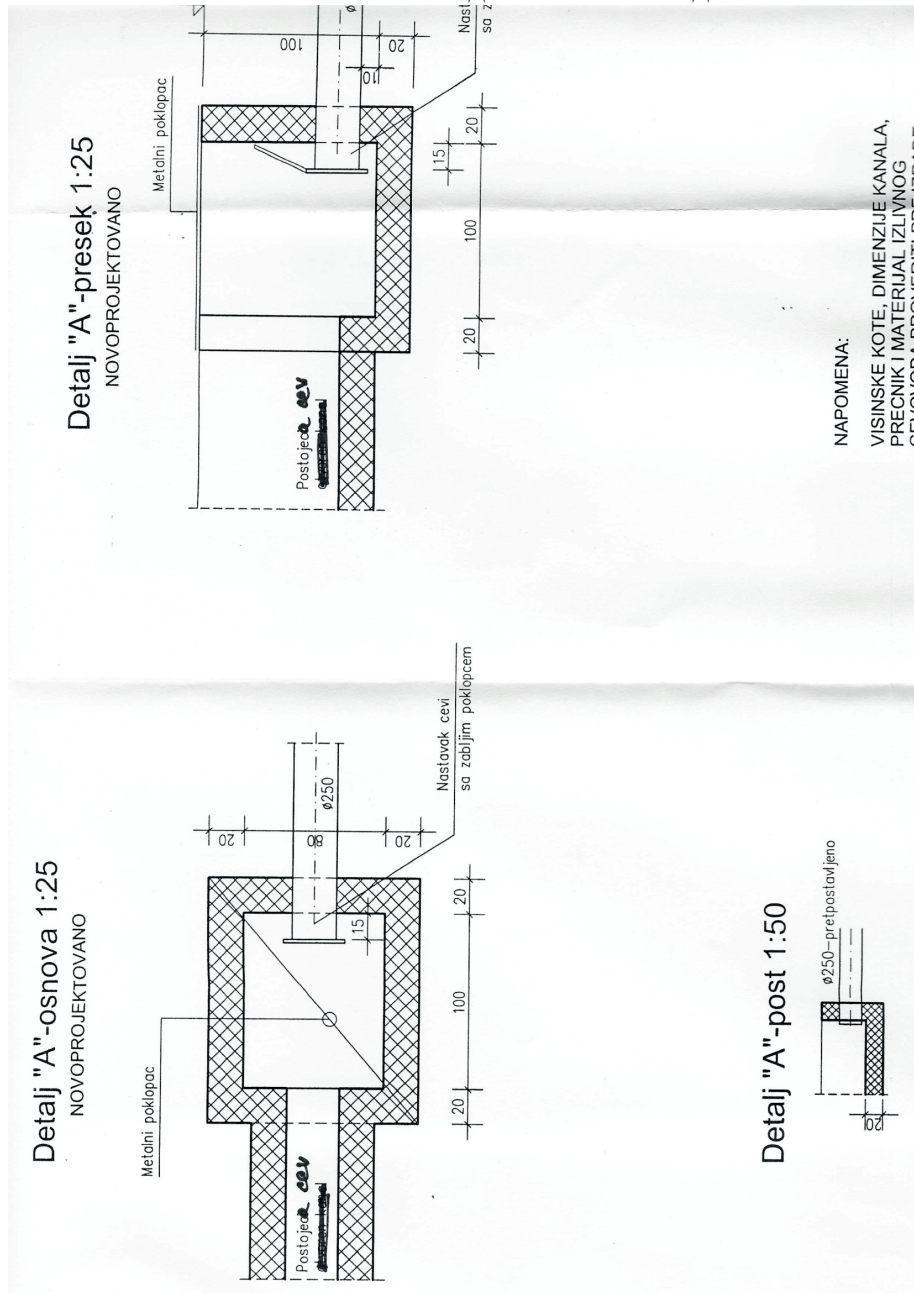
ПОКЛОПАК ЗА ЦЕВ Ø250 - ПРЕСЕК



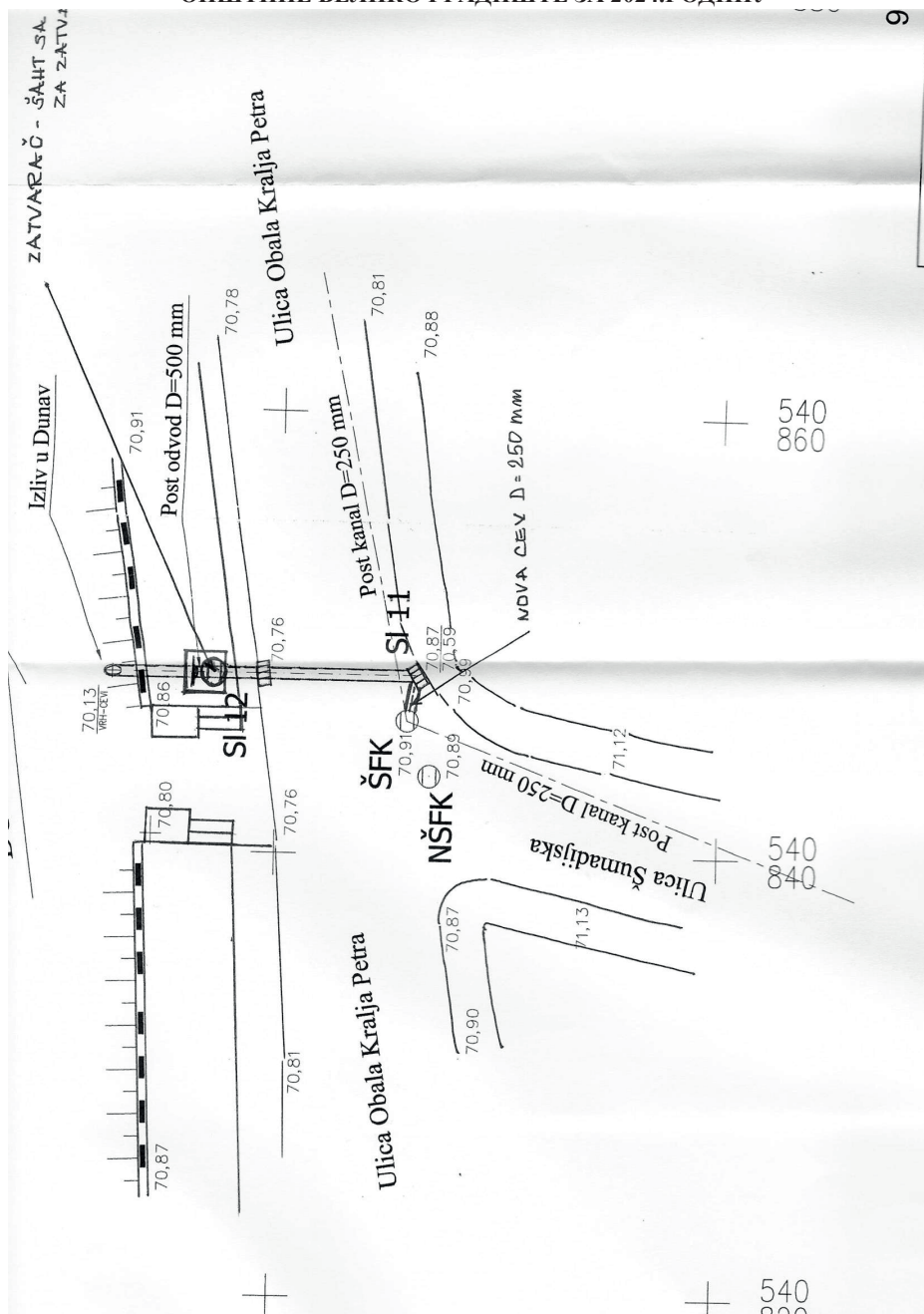
930-GP/I-05.6.2
1:10

„GEOSONDAPROJEKT“
D.P. ZA STROJNE I PROMETNE MAŠINE I INŽENJERING
BEOGRAD

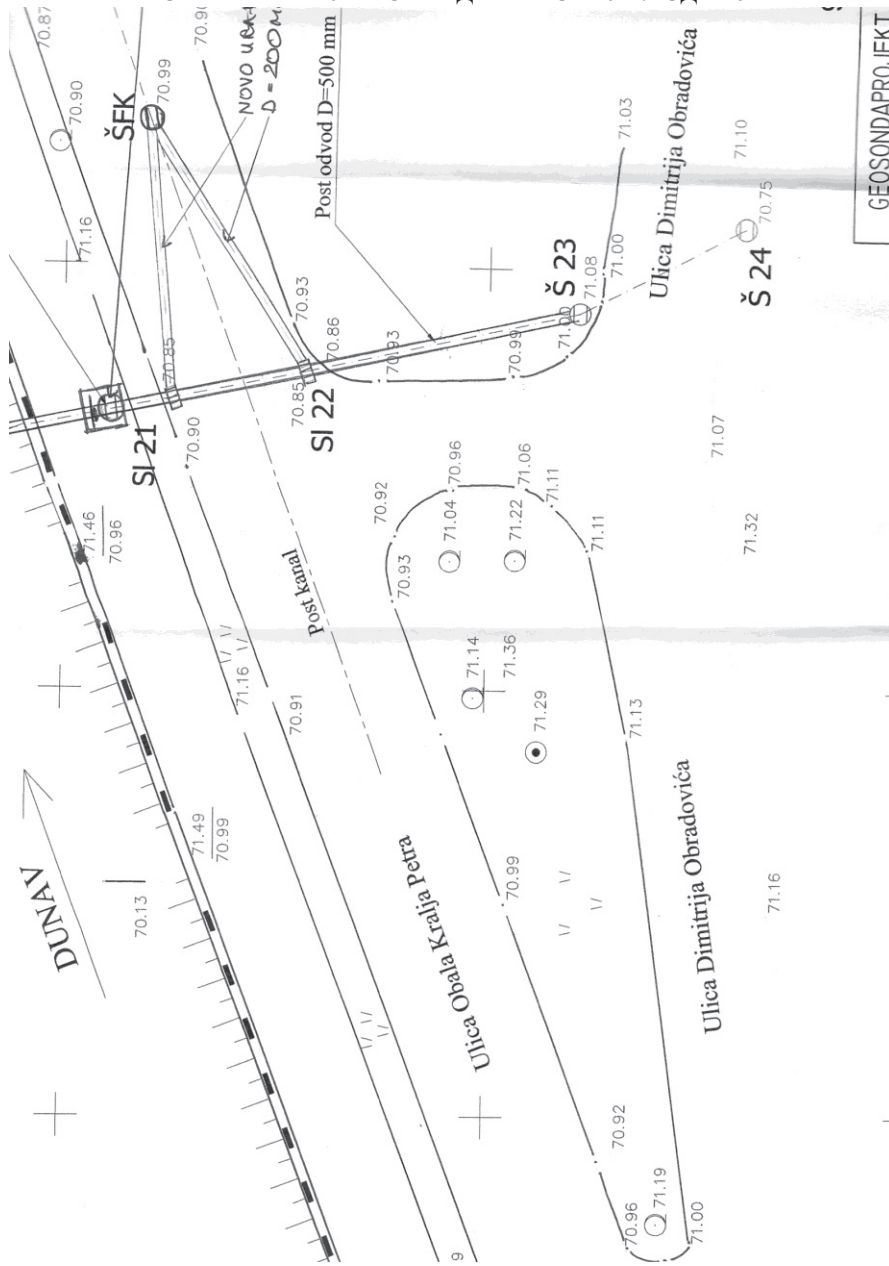
ОПЕРАТИВНИ ПЛАН ЗА ОДБРАНУ ОД ПОПЛАВА НА ВОДАМА II РЕДА
ОПШТИНЕ ВЕЛИКО ГРАДИШТЕ ЗА 2024.ГОДИНУ



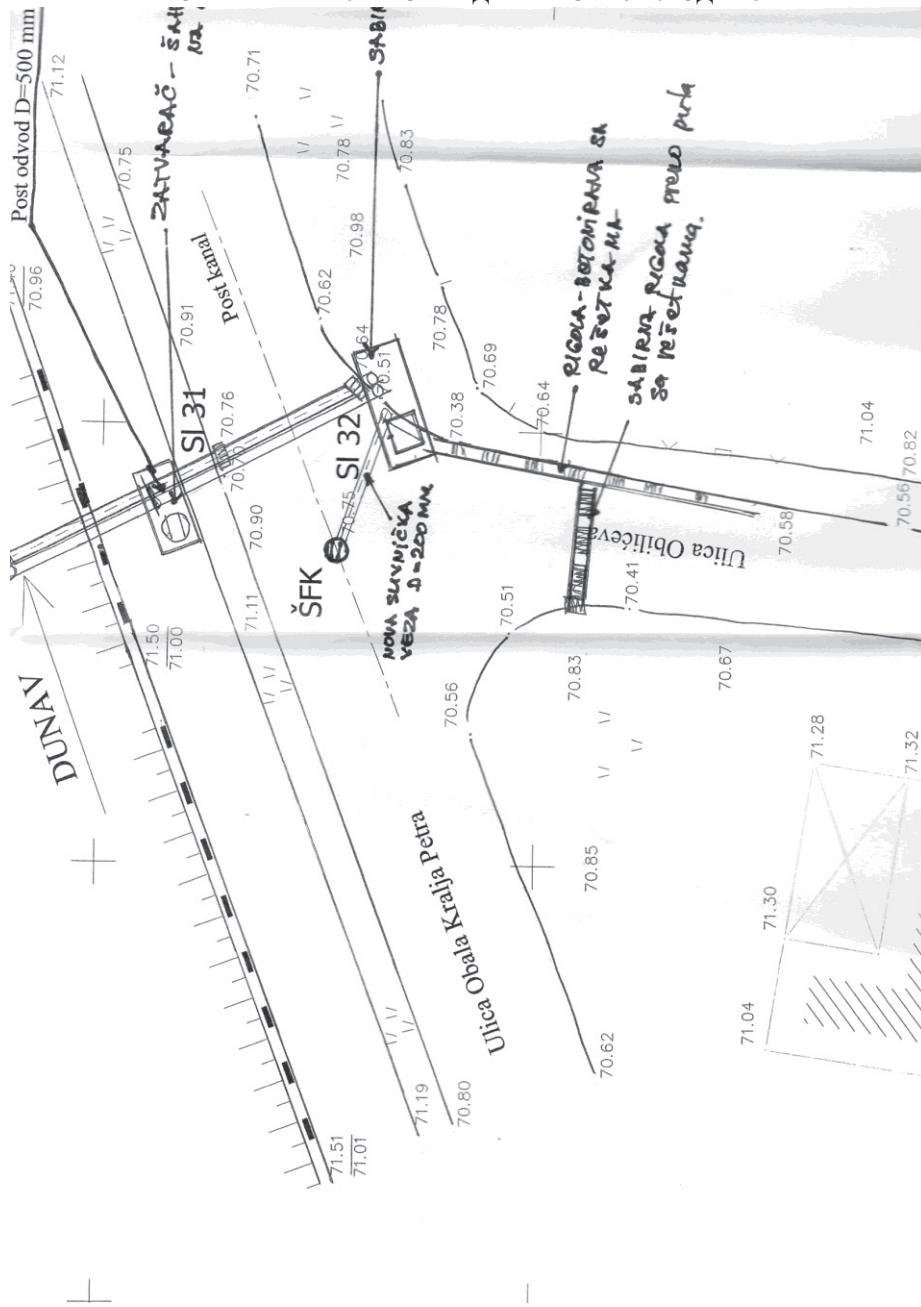
ОПЕРАТИВНИ ПЛАН ЗА ОДБРАНУ ОД ПОПЛАВА НА ВОДАМА II РЕДА
ОПШТИНЕ ВЕЛИКО ГРАДИШТЕ ЗА 2024.ГОДИНУ



**ОПЕРАТИВНИ ПЛАН ЗА ОДБРАНУ ОД ПОПЛАВА НА ВОДАМА II РЕДА
ОПШТИНЕ ВЕЛИКО ГРАДИШТЕ ЗА 2024.ГОДИНУ**



ОПЕРАТИВНИ ПЛАН ЗА ОДБРАНУ ОД ПОПЛАВА НА ВОДАМА II РЕДА
ОПШТИНЕ ВЕЛИКО ГРАДИШТЕ ЗА 2024.ГОДИНУ



**ОПЕРАТИВНИ ПЛАН ЗА ОДБРАНУ ОД ПОПЛАВА НА ВОДАМА II РЕДА
ОПШТИНЕ ВЕЛИКО ГРАДИШТЕ ЗА 2024.ГОДИНУ**






**ОПЕРАТИВНИ ПЛАН ЗА ОДБРАНУ ОД ПОПЛАВА НА ВОДАМА II РЕДА
ОПШТИНЕ ВЕЛИКО ГРАДИШТЕ ЗА 2024.ГОДИНУ**


**8.2..ПРИЛОЗИ –
РАНО УПОЗОРАВАЊЕ И ПРАЋЕЊЕ ПАДАВИНА У СЛИВОВИМА**


8.2.1 МЕТЕОАЛАРМ РХМЗ


<u>Бачка:</u>	
<u>Банат:</u>	
<u>Срем:</u>	
<u>Београд:</u>	
<u>Западна Србија:</u>	
<u>Шумадија:</u>	
<u>Поморавље:</u>	
<u>Источна Србија:</u>	
<u>Југоисточна Србија:</u>	
<u>Југозападна Србија:</u>	
<u>Косово и Метохија:</u>	

Поморавље	Поморавље	Нема опасности	
	Подунавски	Нема опасности	
	Браничевски	Нема опасности	

 - Не захтева се посебна приправност.


 - Време може бити опасно (потенцијално). Временске појаве које су прогнозиране нису неуобичајене, али је потребан опрез ако планирате активности које су изложене метеоролошком ризику. Треба наставити са информисањем о очекиваним метеоролошким условима. Не предузимајте непотребне ризике.

 - Време је опасно. Прогнозиране су опасне временске појаве, а таквог су интензитета да могу проузроковати материјалну штету и бити опасне по људе и животиње. Треба бити врло обазрив, свестан ризика и редовно информисан о детаљима очекиваних метеоролошких услова. Пратити савете које дају надлежне државне службе.

 - Време је врло опасно. Прогнозиране су нарочито опасне временске појаве, а таквог су интензитета да могу проузроковати велику материјалну штету и бити веома опасне по безбедност људи и животиња. Треба се често информисати о детаљима очекиваних метеоролошких услова и ризика. Следити наредбе и савете надлежних државних служби.

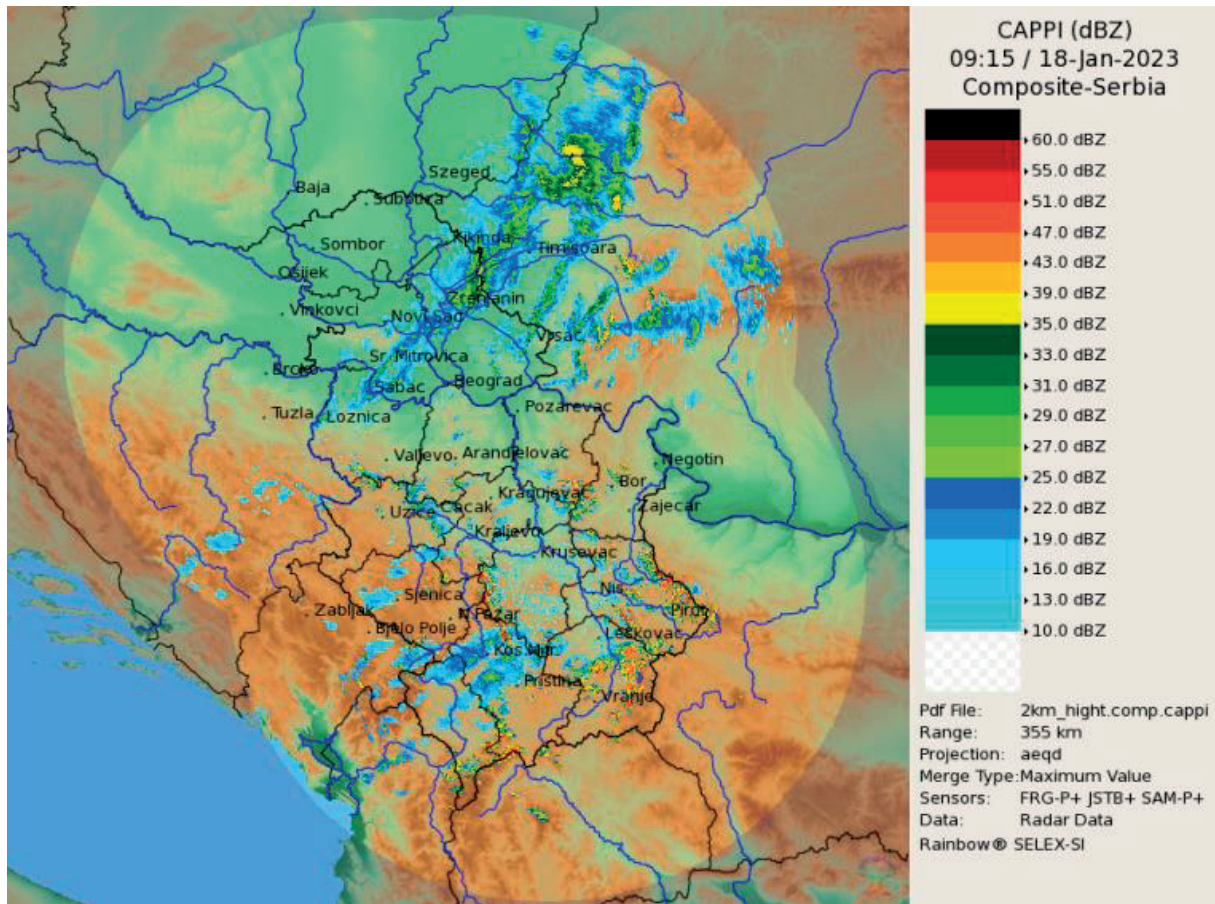
ОПЕРАТИВНИ ПЛАН ЗА ОДБРАНУ ОД ПОПЛАВА НА ВОДАМА II РЕДА
ОПШТИНЕ ВЕЛИКО ГРАДИШТЕ ЗА 2024.ГОДИНУ

8.2.2 ПРИКАЗ САТЕЛИТСКИХ СНИМАКА



**ОПЕРАТИВНИ ПЛАН ЗА ОДБРАНУ ОД ПОПЛАВА НА ВОДАМА II РЕДА
ОПШТИНЕ ВЕЛИКО ГРАДИШТЕ ЗА 2024.ГОДИНУ**

8.2.3 ПРИКАЗ МЕТЕРОЛОШКИХ РАДАРА РХМЗ



Рефлексиивност радара [dBz]:	Вероватни интезитет падавина:
10 - 25:	незнатан до слаб
25 - 35:	слаб до умерен
35 - 45:	умерен до јак,могућа грмљавина
45 - 55:	јак до врло јак,грмљавина
>55:	екстреман,грмљавина,могићи град

**ОПЕРАТИВНИ ПЛАН ЗА ОДБРАНУ ОД ПОПЛАВА НА ВОДАМА П РЕДА
ОПШТИНЕ ВЕЛИКО ГРАДИШТЕ ЗА 2024.ГОДИНУ**

**8.2.4 ПОДАЦИ СА АУТОМАТСКЕ МЕТЕРОЛОШКЕ СТАНИЦЕ
ВЕЛИКО ГРАДИШТЕ РХМЗ**

Аутоматска метеоролошка станица:		Велико Градиште	
Термин:			
Датум:			
Дан:			
Температура			
	Температура (у термину)		°C
*	Температура, максимум, у последњих 60 мин.		°C
*	Температура, минимум, у последњих 60 мин.		°C
*	Температура, просек, у последњих 60 мин.		°C
*	Температура, термин максимума у последњих 60 мин.		
*	Температура, термин минимума у последњих 60 мин.		
	Температура на висини од 5 cm (у термину)		°C
*	Температура на висини од 5 cm, максимум, у последњих 60 мин.		°C
*	Температура на висини од 5 cm, минимум, у последњих 60 мин.		°C
*	Температура на висини од 5 cm, просек, у последњих 60 мин.		°C
*	Температура на висини од 5 cm, термин максимума у последњих 60 мин.		
*	Температура на висини од 5 cm, термин минимума у последњих 60 мин.		
	Тачка росе (у термину)		°C
*	Тачка росе, максимум, у последњих 60 мин.		°C
*	Тачка росе, минимум, у последњих 60 мин.		°C
*	Тачка росе, просек, у последњих 60 мин.		°C
*	Тачка росе, термин максимума у последњих 60 мин.		
*	Тачка росе, термин минимума у последњих 60 мин.		
	Температура на дубини од 5 cm (у термину)		°C
	Температура на дубини од 10 cm (у термину)		°C
	Температура на дубини од 20 cm (у термину)		°C
	Температура на дубини од 50 cm (у термину)		°C
	Температура на дубини од 100 cm (у термину)		°C
Ветар			
	Смер ветра, средњи за последњих 10 мин.		°
	Смер ветра, међународна ознака, средњи за последњих 10 мин.		
	Брзина ветра, средња за последњих 10 мин.		m/s
	Удари ветра, брзина, максимум у последњих 10 мин.		m/s

**ОПЕРАТИВНИ ПЛАН ЗА ОДБРАНУ ОД ПОПЛАВА НА ВОДАМА П РЕДА
ОПШТИНЕ ВЕЛИКО ГРАДИШТЕ ЗА 2024.ГОДИНУ**

	Удари ветра, термин максимума у последњих 10 мин.		
	Удари ветра, смер, у последњих 10 мин.		°
	Удари ветра, смер, међународна ознака, у последњих 10 мин.		
*	Смер ветра, средњи за последњих 60 мин.		°
*	Смер ветра, међународна ознака, средњи за последњих 60 мин.		
*	Брзина ветра, средња за последњих 60 мин.		m/s
*	Удари ветра, брзина, максимум у последњих 60 мин.		m/s
*	Удари ветра, термин максимума у последњих 60 мин.		
*	Удари ветра, смер, у последњих 60 мин.		°
*	Удари ветра, смер, међународна ознака, у последњих 60 мин.		
*	Ветар, преовлађујући смер у последњих 60 мин.		°
*	Ветар, међународна ознака, преовлађујући смер у последњих 60 мин.		
Притисак			
	Притисак (у термину)		hPa
*	Притисак максимум, у последњих 60 мин.		hPa
*	Притисак минимум, у последњих 60 мин.		hPa
*	Притисак просечан, у последњих 60 мин.		hPa
*	Притисак, термин максимума у последњих 60 мин.		
*	Притисак, термин минимума у последњих 60 мин.		
	Притисак сведен на ниво мора (у термину)		hPa
*	Притисак сведен на ниво мора, максимум, у последњих 60 мин.		hPa
*	Притисак сведен на ниво мора, минимум, у последњих 60 мин.		hPa
*	Притисак сведен на ниво мора, просечан, у последњих 60 мин.		hPa
*	Притисак сведен на ниво мора, термин максимума у последњих 60 мин.		
*	Притисак сведен на ниво мора, термин минимума у последњих 60 мин.		
	Притисак, тенденција у последња 3 сата		hPa
	Притисак, карактеристика тенденција у последња 3 сата:		
Релативна влажност			
	Релативна влажност (у термину)		%
*	Релативна влажност, максимум, у последњих 60 мин.		%
*	Релативна влажност, минимум, у последњих 60 мин.		%
*	Релативна влажност, просек, у последњих 60 мин.		%
*	Релативна влажност, термин максимума у последњих 60 мин.		
*	Релативна влажност, термин минимума у последњих 60 мин.		

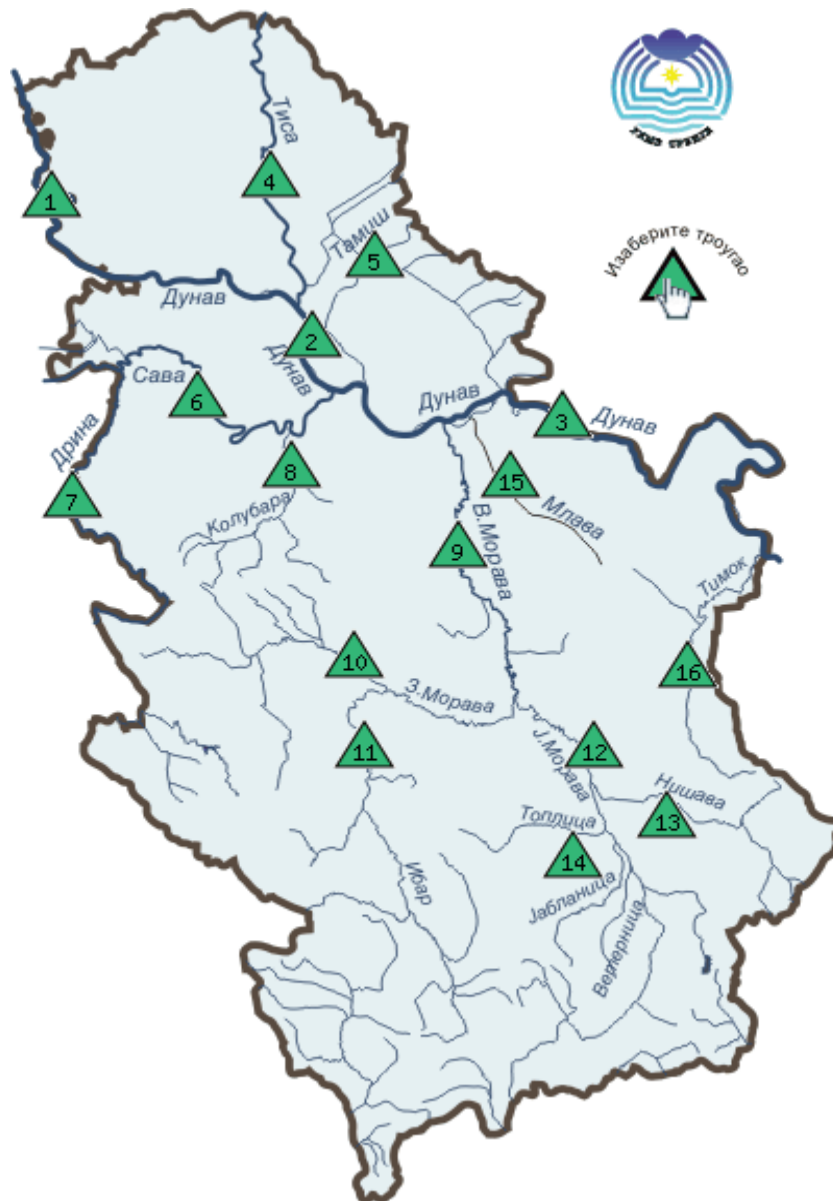
**ОПЕРАТИВНИ ПЛАН ЗА ОДБРАНУ ОД ПОПЛАВА НА ВОДАМА П РЕДА
ОПШТИНЕ ВЕЛИКО ГРАДИШТЕ ЗА 2024.ГОДИНУ**

Падавине		
*	Падавине укупне у претходних 60 мин.	l/m ²
*	Падавине максималне 10 минутне у последњих 60 мин.	l/m ²
*	Интензитет падавина (1 минутни) у последњих 60 мин.	(l/m ²)/h
*	Падавине, трајање у последњих 60 мин.	мин.
Осунчаност - глобално сунчево зрачење		
*	Осунчаност, трајање у последњих 60 мин.	мин.
*	Глобално сунчево зрачење, сума	J/cm ²
*	Глобално сунчево зрачење, максимум, у последњих 60 мин.	W/m ²
*	Глобално сунчево зрачење, минимум, у последњих 60 мин.	W/m ²
*	Глобално сунчево зрачење, термин максимума у последњих 60 мин.	
*	Глобално сунчево зрачење, термин минимума у последњих 60 мин.	

ОПЕРАТИВНИ ПЛАН ЗА ОДБРАНУ ОД ПОПЛАВА НА ВОДАМА II РЕДА
ОПШТИНЕ ВЕЛИКО ГРАДИШТЕ ЗА 2024.ГОДИНУ

8.3.ХИДРОАЛАРМ,АУТОМАСКЕ ХИДРОЛОШКЕ СТАНИЦЕ, ИЗВЕШТАЈНЕ
СТАНИЦА-ВЕЛИКО ГРАДИШТЕ РХМЗ

8.3.1 ХИДРОАЛАРМ РХМЗ



**ОПЕРАТИВНИ ПЛАН ЗА ОДБРАНУ ОД ПОПЛАВА НА ВОДАМА II РЕДА
ОПШТИНЕ ВЕЛИКО ГРАДИШТЕ ЗА 2024.ГОДИНУ**

1.	<u>Дунав до Новог Сада</u>	
2.	<u>Дунав од Новог Сада до Смедерева</u>	
3.	<u>Дунав низводно од Смедерева</u>	
4.	<u>Тиса</u>	
5.	<u>Тамиш и банатски водотоци</u>	
6.	<u>Сава</u>	
7.	<u>Дрина</u>	
8.	<u>Колубара са притокама</u>	
9.	<u>Велика Морава</u>	
10.	<u>Западна Морава</u>	
11.	<u>Ибар</u>	
12.	<u>Јужна Морава</u>	
13.	<u>Нишава</u>	
14.	<u>Топлица, Јабланица и Ветерница</u>	
15.	<u>Млава</u>	
16.	<u>Тимок</u>	


Легенда:

	Пораст водостаја		Лед
	Опадање водостаја		Пловидба

Ранг аларма:

 - Нема упозорења.


 - Значајан пораст или опадање водостаја. Лед у покрету покрива водену површину од 10% до 40%. Појаве које би могле захтевати предузимање мера **редовне одбране од поплава или леда**.

 - Веома значајан пораст или опадање водостаја. Лед у покрету покрива водену површину од 50% до 100%-лед стоји. Појаве које би могле захтевати предузимање мера **ванредне одбране од поплава или леда**.

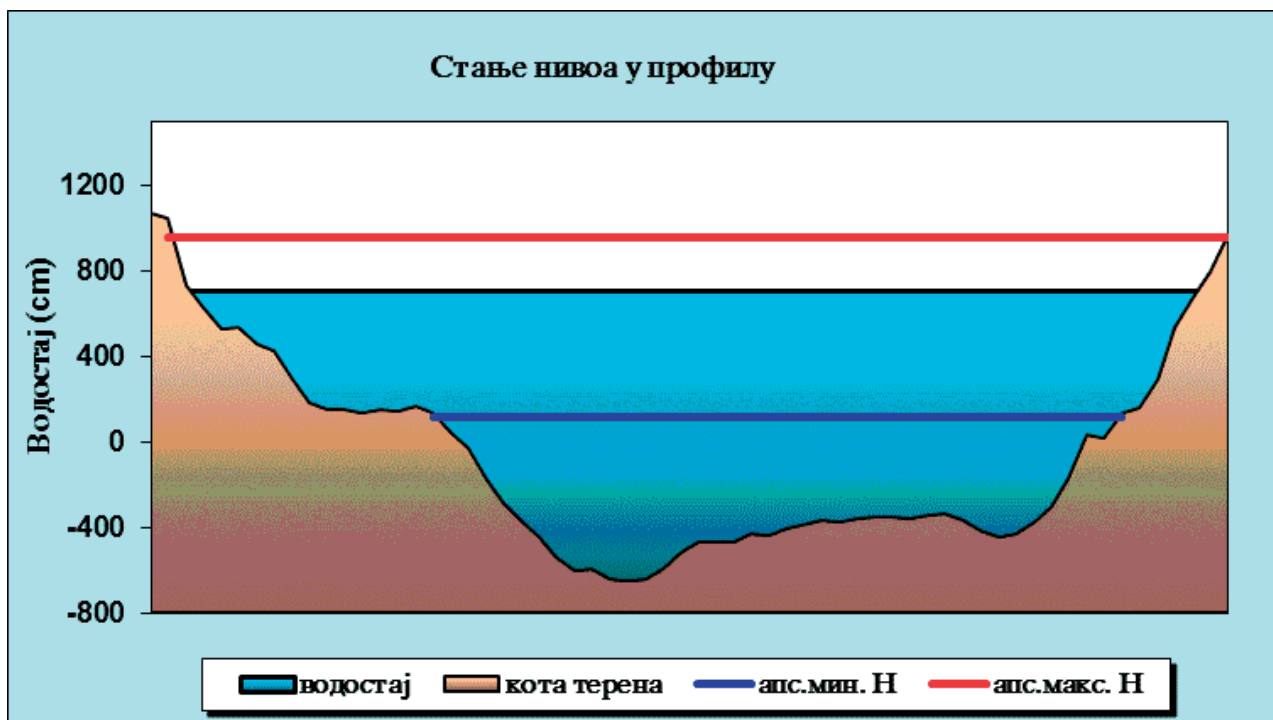
 - Екстремне хидролошке појаве и услови.

ОПЕРАТИВНИ ПЛАН ЗА ОДБРАНУ ОД ПОПЛАВА НА ВОДАМА П РЕДА
ОПШТИНЕ ВЕЛИКО ГРАДИШТЕ ЗА 2024.ГОДИНУ

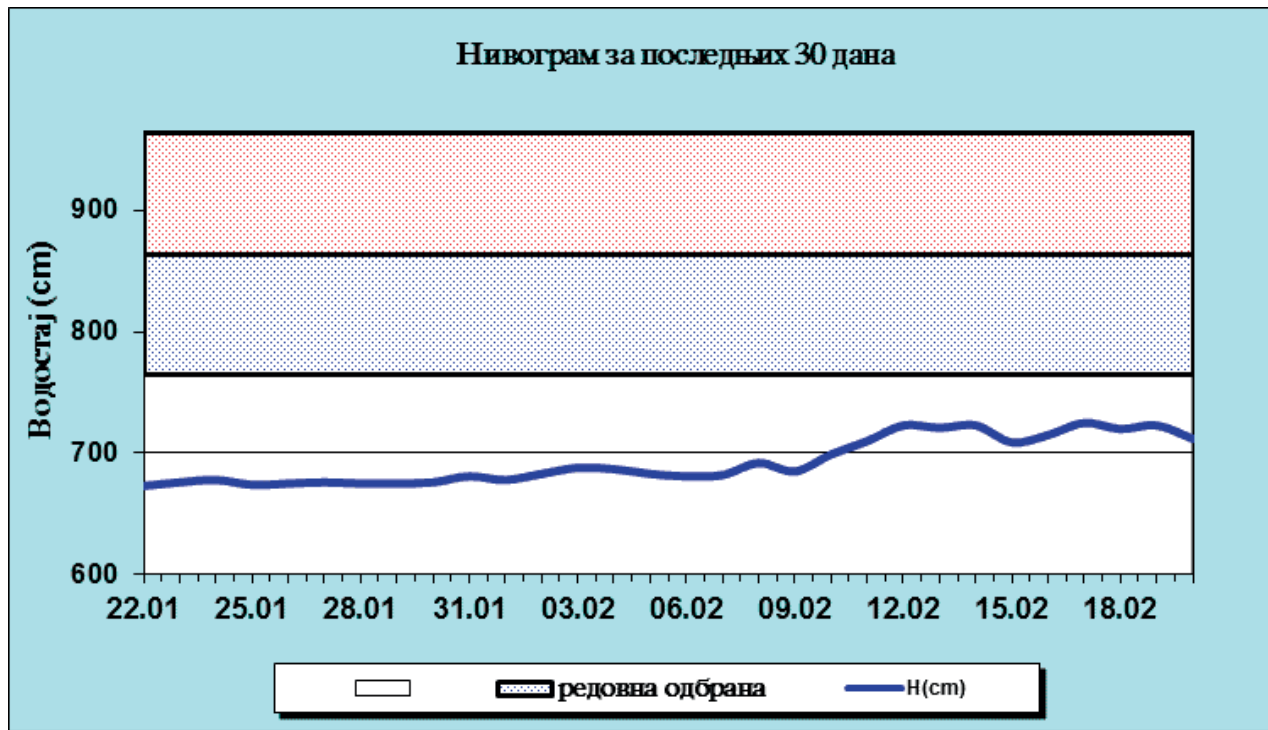
8.3.2 ИЗВЕШТАЈНА СТАНИЦА-ДУНАВ-БАНАТСКА ПАЛАНКА РХМЗ

СТАНИЦА:		БАНАТСКА ПАЛАНКА	
РЕКА:	ДУНАВ		
СЛИВ:	ЦРНО МОРЕ		
ГОДИНА ОСНИВАЊА:	1957		
КОТА "0" (m n.J.m.):	62.85		
УДАЉЕНОСТ ОД УШЋА (km):	1076.6		
ПОВРШИНА СЛИВА (km ²):	568648		
Датум: Четвртак, 20.02.2020.			
Водостај (cm)	Промена водостаја (cm)	Протицај воде (m ³ /s)	Температура воде (oC)
 712	 -11	 *	 *
Тенденција	Ледене појаве	Граница редовне одбране (cm)	Граница ванредне одбране (cm)
-	-	765	865

Дијаграми



ОПЕРАТИВНИ ПЛАН ЗА ОДБРАНУ ОД ПОПЛАВА НА ВОДАМА II РЕДА
ОПШТИНЕ ВЕЛИКО ГРАДИШТЕ ЗА 2024.ГОДИНУ







**ОПЕРАТИВНИ ПЛАН ЗА ОДБРАНУ ОД ПОПЛАВА НА ВОДАМА II РЕДА
ОПШТИНЕ ВЕЛИКО ГРАДИШТЕ ЗА 2024.ГОДИНУ**

8.3.3 ИЗВЕШТАЈНЕ СТАНИЦА-ВЕЛИКО ГРАДИШТЕ РХМЗ

Извештајна станица: ВЕЛИКО ГРАДИШТЕ

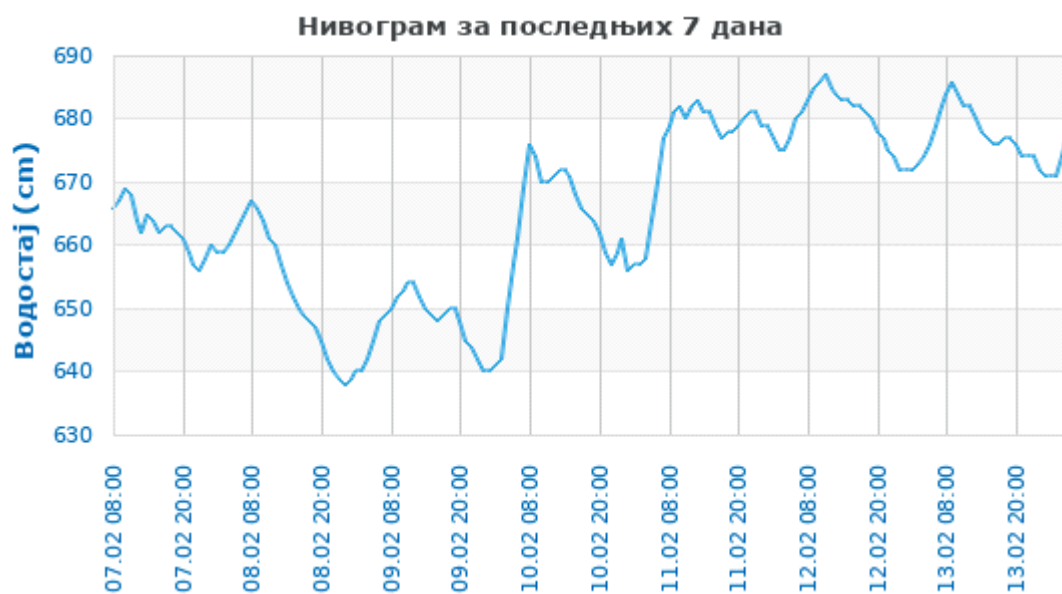
За додатне информације о станици изаберите њен назив.

СТАНИЦА:		ВЕЛИКО ГРАДИШТЕ	
РЕКА:	ДУНАВ		
СЛИВ:	ЦРНО МОРЕ		
ГОДИНА ОСНИВАЊА:	1925		
КОТА "0" (m n.J.m.):	62.17		
УДАЉЕНОСТ ОД УШЋА (km):	1059.800		
ПОВРШИНА СЛИВА (km ²):	570375		
Датум: Понедељак, 03.04.2023.			
Водостај (cm)	Промена водостаја (cm)	Протицај воде (m ³ /s)	Температура воде (°C)
 776	 17	 *	 11.4
Тенденција	Ледене појаве	Граница редовне одбране (cm)	Граница ванредне одбране (cm)
-	-	-	830

Прогноза водостаја	Седмодневни опсег
Дан:	Среда ÷ Уторак
Датум:	29.03. ÷ 04.04.
Водостај (cm):	730 ÷ 780

**ОПЕРАТИВНИ ПЛАН ЗА ОДБРАНУ ОД ПОПЛАВА НА ВОДАМА II РЕДА
ОПШТИНЕ ВЕЛИКО ГРАДИШТЕ ЗА 2024.ГОДИНУ****8.3.4 ХИДРОГРАМ РЕКЕ ДУНАВ (ГОЛУБАЦ) РХМЗ**

РЕКА:	ДУНАВ
СЛИВ:	ЦРНО МОРЕ
АУТОМАТСКА ХИДРОЛОШКА СТАНИЦА	ГОЛУБАЦ
КОТА "0" (m n.J.m.):	62.87
УДАЉЕНОСТ ОД УШЋА (km):	1042
ПОВРШИНА СЛИВА (km ²):	571951



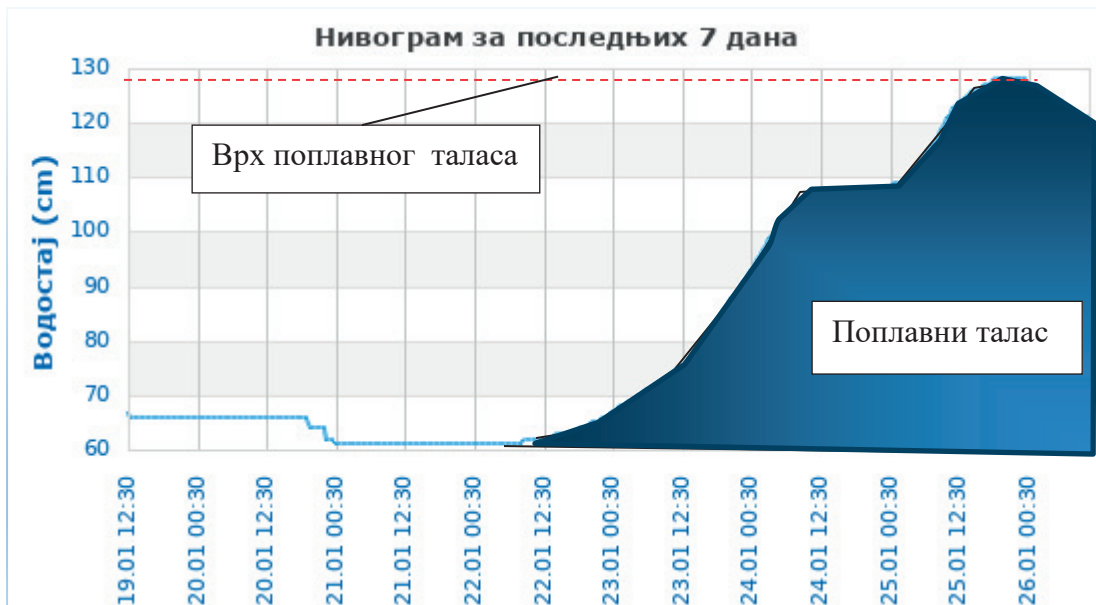
ОПЕРАТИВНИ ПЛАН ЗА ОДБРАНУ ОД ПОПЛАВА НА ВОДАМА II РЕДА
ОПШТИНЕ ВЕЛИКО ГРАДИШТЕ ЗА 2024.ГОДИНУ



**ОПЕРАТИВНИ ПЛАН ЗА ОДБРАНУ ОД ПОПЛАВА НА ВОДАМА II РЕДА
ОПШТИНЕ ВЕЛИКО ГРАДИШТЕ ЗА 2024.ГОДИНУ**

8.3.5 ХИДРОГРАМ РЕКЕ ПЕК (КУЧЕВО) РХМЗ

РЕКА:	ПЕК
СЛИВ:	ДУНАВ
КУЧЕВО	
ГОДИНА ОСНИВАЊА:	1923
КОТА "0" (m n.l.m.):	147.22
УДАЉЕНОСТ ОД УШЋА (km):	50.7
ПОВРШИНА СЛИВА (km ²):	849.5



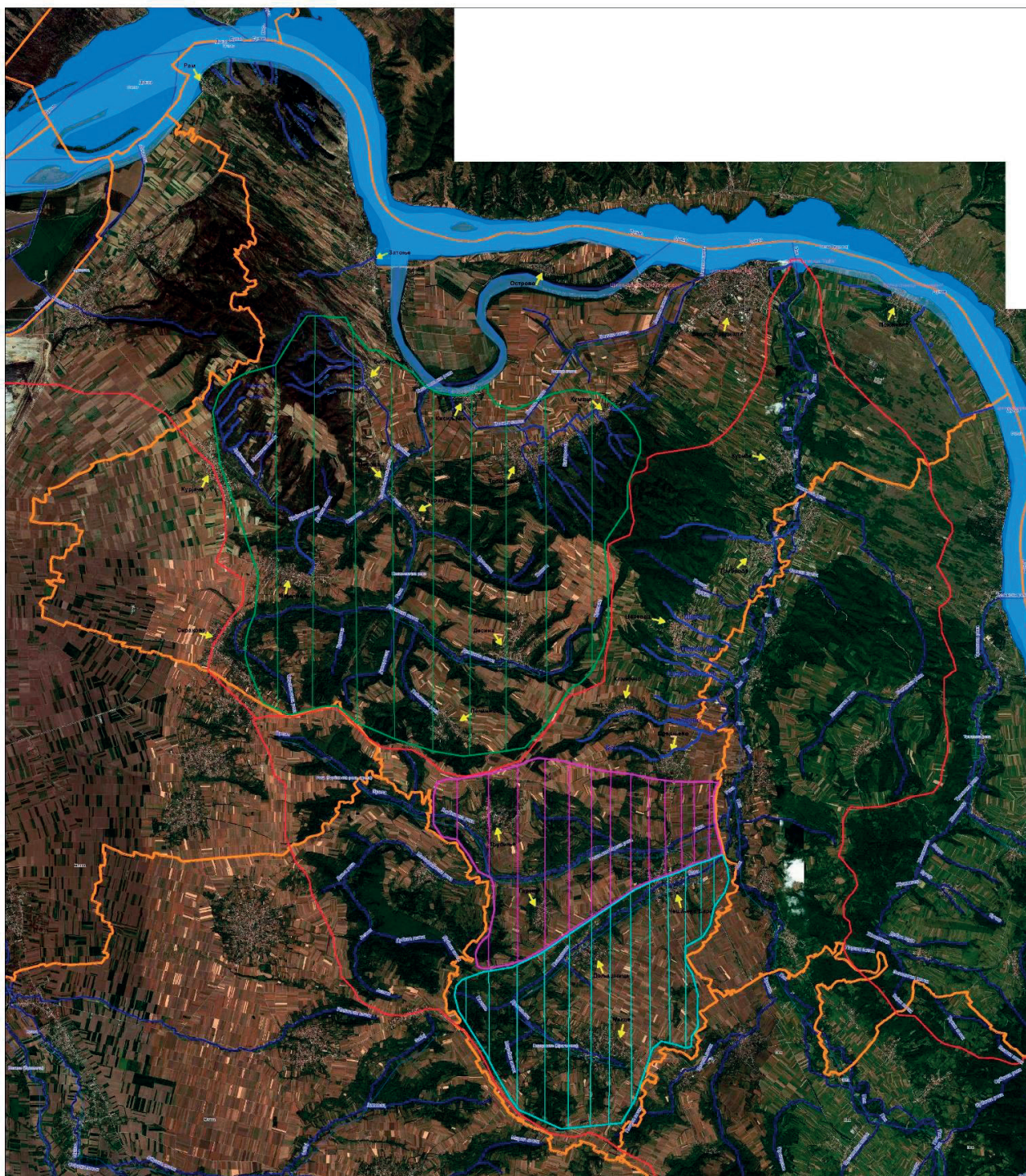
**ОПЕРАТИВНИ ПЛАН ЗА ОДБРАНУ ОД ПОПЛАВА НА ВОДАМА II РЕДА
ОПШТИНЕ ВЕЛИКО ГРАДИШТЕ ЗА 2024.ГОДИНУ**

9. КАРТЕ

- 1)Хидрографска са сливовима**
- 2)Карта поплава као нежељени догађај са најтежим последицама**
- 3)Хидрографска карта са распоредом људства по деоницама,секторима, критичним тачкама,плавним подрчјима и регулацијом бујичних токова**
- 4)Карта опасности од појаве клизишта**
- 5)Карта опасности од снежних наноса**
- 6)Карта вододелнице са обележеним местима за водомерене летве**

ОПЕРАТИВНИ ПЛАН ЗА ОДБРАНУ ОД ПОПЛАВА НА ВОДАМА II РЕДА
ОПШТИНЕ ВЕЛИКО ГРАДИШТЕ ЗА 2024.ГОДИНУ

ХИДРОГРАФСКА КАРТА ОПШТИНЕ ВЕЛИКО ГРАДИШТЕ СА СЛИВОВИМА



ЛЕГЕНДА

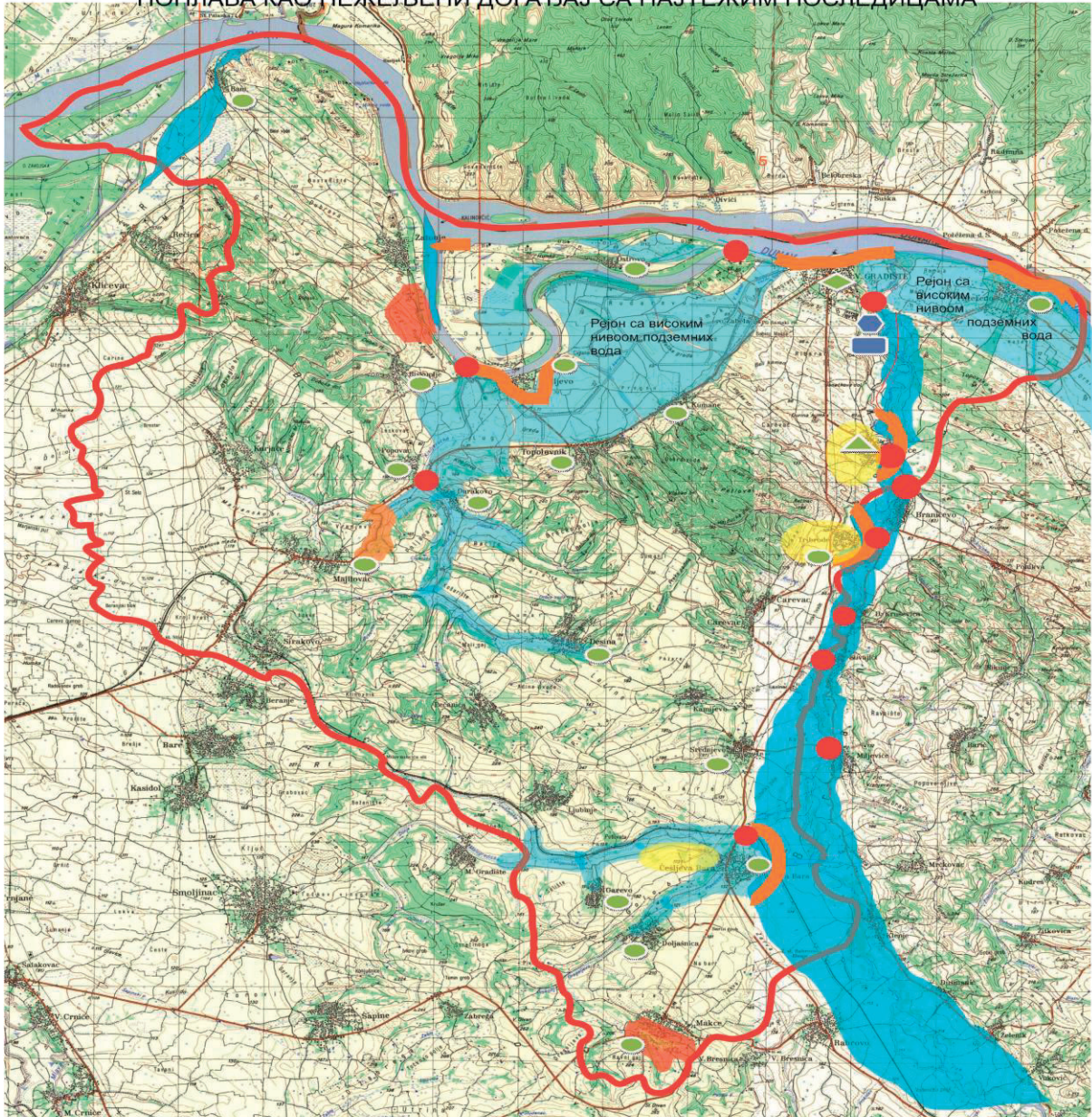
- Гранична линија општине
- Вододелница

- Слив Киселевачке реке
- Слив Чешљовобарске реке
- Слив реке Планиште и Баре

**ОПЕРАТИВНИ ПЛАН ЗА ОДБРАНУ ОД ПОПЛАВА НА ВОДАМА II РЕДА
ОПШТИНЕ ВЕЛИКО ГРАДИШТЕ ЗА 2024.ГОДИНУ**

ПОПЛАВА КАО НЕЖЕЉЕНИ ДОГАЂАЈ СА НАЈТЕЖИМ ПОСЛЕДИЦАМА

6



ЛЕГЕНДА:

- | | | | | | | | |
|-------------------------------------------------------------------------------------|-----------------------------------------|-------------------------------------------------------------------------------------|----------------------------------------|--------------------------------------------------------------------------------------|------------------------------------|---------------------------------------------------------------------------------------|---------------------------|
|  | Поплавни рејон |  | Рејон са високим нивоом подземних вода |  | Критична деоница критични сектор |  | Критична тачка |
|  | Рејон евидентираниог, активног клизишта |  | Рејон могућег новог клизишта |  | Водоизвориште Јелак-Смонице |  | Сабирни резервоар за воду |
|  | Вод цивилне заштите опште намене |  | Одељење цивилне заштите опште намене |  | Екипа цивилне заштите опште намене | | |
|  | Рејон могуће појаве епидемије | | | | | | |

ОПЕРАТИВНИ ПЛАН ЗА ОДБРАНУ ОД ПОПЛАВА НА ВОДАМА II РЕДА
ОПШТИНЕ ВЕЛИКО ГРАДИШТЕ ЗА 2024.ГОДИНУ

ХИДРОГРАФСКА КАРТА СА РАСПОРЕДОМ ПОВЕРЕНИК И ЗАМЕМИКА
ПОВЕРЕНИКА НА ТЕРИТОРИЈИ ОПШТИНЕ ВЕЛИКО ГРАДИШТЕ

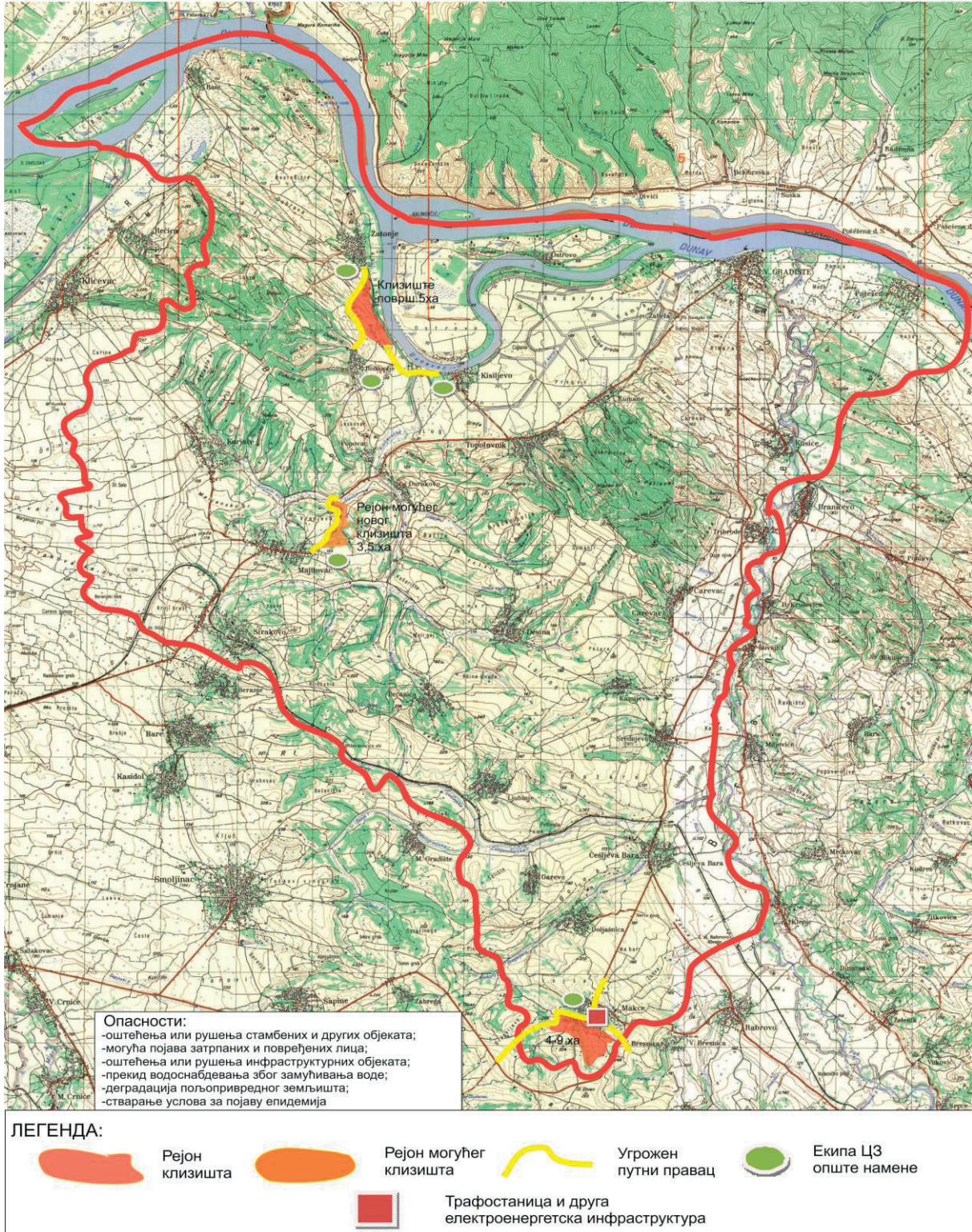


ЛЕГЕНДА

- | | | | | | |
|--|------------------------|--|---------------------------------------|--|--------------------------|
| | Бране | | Општински штаб за ванредне ситуације | | Регулација бујичног тока |
| | Критичне саобраћајнице | | Ватрогасно-спасилачка јединица | | Плавно подручје |
| | Црпне станице | | Јединица цивилне заштите опште намене | | Водмерне длетве |
| | Критичне тачке одбране | | Специјална јединица за узбуђивање | | |

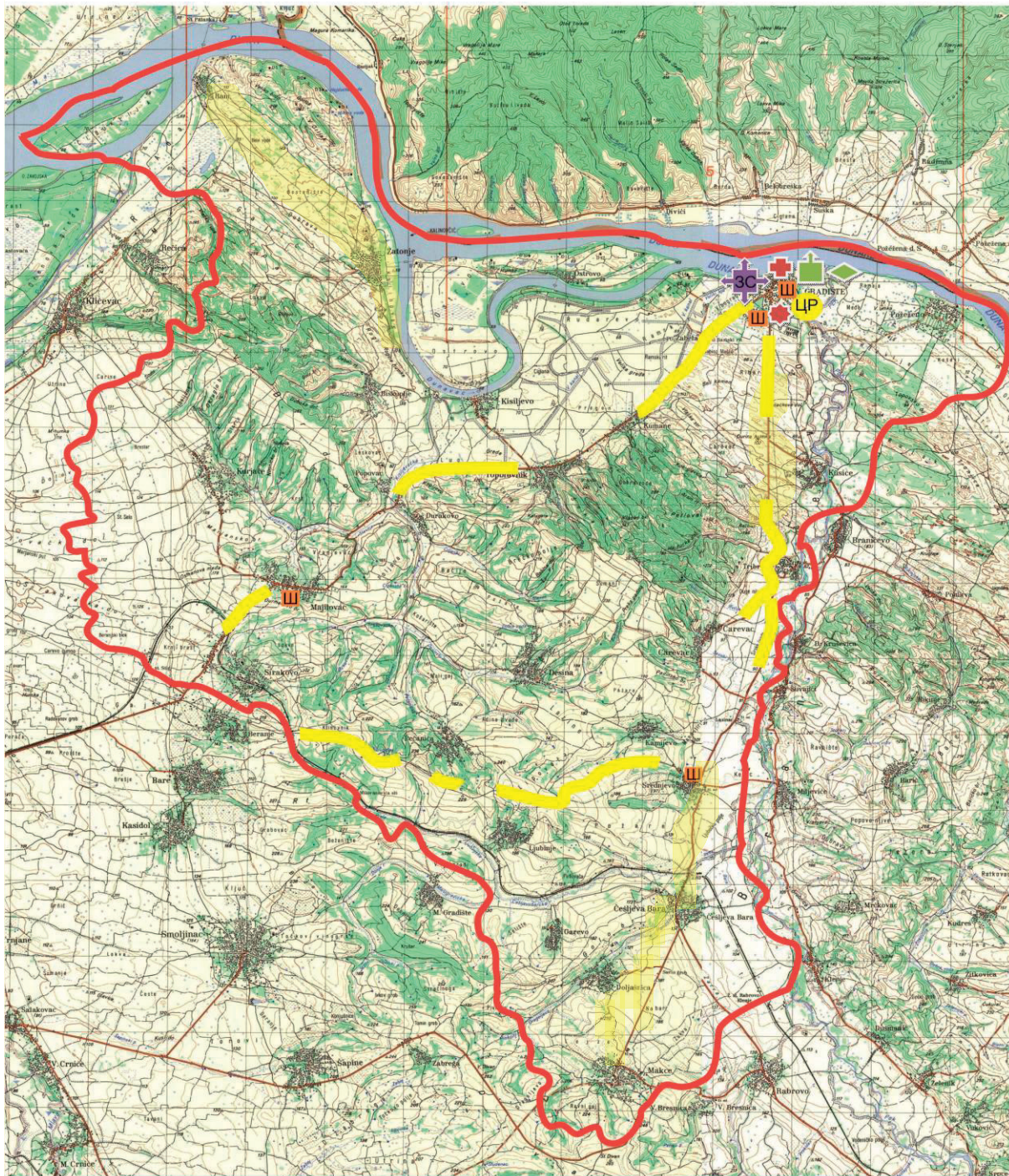
**ОПЕРАТИВНИ ПЛАН ЗА ОДБРАНУ ОД ПОПЛАВА НА ВОДАМА II РЕДА
ОПШТИНЕ ВЕЛИКО ГРАДИШТЕ ЗА 2024.ГОДИНУ**

ОПАСНОСТ ОД ПОЈАВЕ КЛИЗИШТА КАО НЕЖЕЉЕНОГ ДОГАЂАЈА СА НАЈТЕЖИМ ПОСЛЕДИЦАМА



ОПЕРАТИВНИ ПЛАН ЗА ОДБРАНУ ОД ПОПЛАВА НА ВОДАМА II РЕДА ОПШТИНЕ ВЕЛИКО ГРАДИШТЕ ЗА 2024.ГОДИНУ

СНЕЖНИ НАНОСИ КАО НАЈВЕРОВАТНИЈИ НЕЖЕЉЕНИ ДОГАЂАЈ



ЛЕГЕНДА:

- Деоница пута угрожена снежним наносима
- ЗС Служба за зимско одржавање путева
- ЦР Центар за социјални рад
- Дом здравља
- Ватрогасно-спасилачка јединица
- Општински штаб за ванредне ситуације
- Школа
- Вод цивилне заштите опште намене

**ОПЕРАТИВНИ ПЛАН ЗА ОДБРАНУ ОД ПОПЛАВА НА ВОДАМА II РЕДА
ОПШТИНЕ ВЕЛИКО ГРАДИШТЕ ЗА 2024.ГОДИНУ**

**ПЛАН ОБЕЗБЕЂЕЊА
ФИНАНСИЈСКИХ СРЕДСТАВА ЗА СПРОВОЂЕЊЕ
ОПЕРАТИВНОГ ПЛАНА ЗА ВОДЕ II РЕДА ЗА 2024. ГОДИНУ.**

1. Извођење превентивних радова на водотоковима II реда у надлежности општине Велико Градиште у износу од 1.003.800 динара са пдв-ом:

- 1) Чишћење пропуста (код хале Чеде Арсића) чишћење пута и проширивање водотока „Пландиште“ до фудбалског игралишта 150 метара и уклањање материјала.
- 2) Чишћење водотока „Чешљевабарска река“ 2386 КО Гареве код пропуста на пољском путу Гареве-Љубиње 100 метара

2. Ангажовање геометра ради постављања мерних инструмената за рану дојаву поплавних таласа у износу од 100.000 динара са пдв-ом.

Укупна средства 1+2 износе 1.103.800 динара са пдв-ом

ОПЕРАТИВНИ ПЛАН ЗА ОДБРАНУ ОД ПОПЛАВА НА ВОДАМА II РЕДА
ОПШТИНЕ ВЕЛИКО ГРАДИШТЕ ЗА 2024.ГОДИНУ

НАПОМЕНА:

- Расписивање тендерске документације за избор извођача извршити најкасније до 14.03.2024.год.
- Избор извођача извршити најкасније до 14.04.2024.год.
- Започињање радова најкасније до 15.05.2024.год.
- Распоред и динамику за чишћење водотокова II реда извршити уз консултације са Саветником на пословима одбране и заштите од елементарних непогода.
- Контролу извођења радова на водотоцима II реда врши Одељење за локални економски развој општинске управе Велико Градиште.Посебно је потребно инсистирати код извођача на роковима и квалитету изведених радова.Уколико извођач не поштује рокове и квалитет радова покренути поступак за раскид уговор.
- Општина Велико Градиште је дужно да доставља кварталне извештаје о реализацији превентивних радова из Оперативног плана-МУП - Одељењу за ванредне ситуације Пожаревац
- Постављање водомерних летви није саставни део тендерске документације.Водомерна летве поставља општинска управа општине Велико Градиште



Јавно водопривредно предузеће „Србијаводе“ Београд
Водопривредни центар „Сава - Дунав“

11070 Нови Београд, Бродарска 3; www.srbijavode.rs, vpcsavadunav@srbijavode.rs;
Текући рачун: 200-2402180101045-97; ПИБ: 100283824; Матични број: 17117106;
Наменски рачун трезора: 840-78723-57; ЈБКЈС: 81448; Телефон: 011/201-81-00, 311-43-25;
Факс: 011/311-29-27

Број: 1708/1

Датум: 13.03.2024.

ЛМ

Јавно водопривредно предузеће „Србијаводе“, Водопривредни центар „Сава-Дунав“ Нови Београд, решавајући по захтеву општинске управе Велико Градиште поднетог под бројем 000298697 2024 07837 004 007 000 001 од 05.02.2024. године (наш број 1708 од 06.02.2024. године), а на основу члана 55. став 5. Закона о водама („Сл.гласник РС“, број 30/10, 93/12, 101/16, 95/18 и 95/18-др.закон) издаје следеће :

М И Ш Љ Е Њ Е

у поступку доношења

Оперативног плана за одбрану од поплава за воде II реда за подручје општине Велико Градиште, за 2024. годину

1. Општи подаци:

1.1. Назив документа:

Оперативни план за одбрану поплава за воде II реда (у даљем тексту Оперативни план за воде II реда, локални оперативни план - ЛОП) за територију општине Велико Градиште

1.2. Административни подаци:

- Општина: Велико Градиште
- Округ: Браничевски
- Водно подручје: Дунав
- Мелиорационо подручје: Дунав

1.3. Дошети Оперативни планови за воде II реда у претходном периоду:

Општина Велико Градиште донела је Оперативне планове за воде II реда за 2018, 2019, 2020, 2021, 2022. и 2023. годину, по претходно прибављеним мишљењима ЈВП „Србијаводе“ ВПЦ „Сава-Дунав“ Београд, РЈ „Смедерево“ Смедерево и то за 2018. годину (2168 од 19.03.2018. године), за 2019. годину (2221/1 од 10.04.2019. године), за 2020. годину (2034/1 од 24.03.2020. године), за 2021. годину (838/1 од 29.01.2021. године), за 2022. годину (1805/1 од 01.03.2022. године) и за 2023. годину (2743/1 од 21.03.2023. године).

2. Основ за издавање мишљења ЈВП „Србијаводе“:

- Законом о водама (члан 55.) прописано је:
- да Оперативни план за воде II реда доноси надлежни орган јединице локалне самоуправе у складу са општим и оперативним планом за воде I реда, за период од једне године, најкасније 30 дана од дана доношења Оперативног плана за воде I реда, на основу претходно прибављеног мишљења јавног водопривредног предузећа.
 - да Оперативни план за одбрану од поплава за воде I реда, припрема јавно водопривредно предузеће, у складу са Општим планом, а доноси Министарство, најкасније до 31. децембра текуће године, за наредну годину,

Уредбом Владе РС („Сл.гласник РС“ број 18/2019), утврђен је Општи план за одбрану од поплава за период од 2019. до 2025. године (у даљем тексту: Општи план).

Наредбом Министра пољопривреде, шумарства и водопривреде („Сл.гласник РС“ број 117/2023), утврђен је Оперативни план за одбрану од поплава за 2024. годину (у даљем тексту: Оперативни план за воде I реда).

3. Поступак усвајања и обавеза достављања Оперативног плана за воде II реда надлежним субјектима:

Након прибављања мишљења ЈВП „Србијаводе“ на нацрт Оперативног плана за воде II реда и усвајања коначне верзије, надлежни орган општине Велико Градиште, доставља органу државне управе надлежном за ванредне ситуације (у складу са чланом 55. став 9. Закона о водама).

4. Критеријум за издавање мишљења у поступку усвајања Оперативног плана за воде II реда:

Мишљењем јавног водопривредног предузећа на Оперативни план за воде II реда оцењује се:

1. усклађеност са Оперативним планом за воде I реда,
2. усклађеност достављеног ЛОП-а са прописаним садржајем (Закон о водама, Општи план),
3. приказ штићених подручја и стања постојећих заштитних објеката на водама II реда,
4. приказ нештићених поплавних подручја и стања водотокова без изграђених заштитних објеката у надлежности локалне самоуправе (воде II реда), ,
5. приказ критеријума за проглашење и укидање одбране од поплава ,
6. процена угрожености штићених/ нештићених поплавних подручја,
7. приказ планираних активности, мера и радова
8. податке о именованим овлашћеним руководећим лицима и другим лицима/учесницима у одбрани од поплава,
9. приказ подела дужности и одговорности предузећа и других субјеката који учествују у организацији и спровођењу одбране од поплава,
10. приказ обавеза надлежних субјеката у свим фазама одбране од поплава,
11. приказ расположивих средстава за спровођење активности, мера и радова за смањење ризика од поплава,
12. план обезбеђења финансијских средстава за спровођење Оперативног плана за воде II реда, и
13. графичка документација уз ЛОП.

5. Анализа и оцена Оперативног плана за воде II реда за 2024. годину:

5.1. Усклађеност са Оперативним планом за одбрану од поплава за воде I реда:

На административном подручју општине Велико Градиште, заступљени су водни објекти за уређење водотока и за заштиту од поплава у оквиру водне јединице „Дунав-Смедерево“:

- на водама I реда, који су обухваћени Сектором / деоницом одбране Д.Ђ.2./ Д.Ђ.2.2, Д.Ђ.2.3, Д.Ђ.2.4, Д.Ђ.2.5 и Д.Ђ.2.6. (по *Оперативном плану за одбрану од поплава за воде за 2024. годину* „Сл.гласник РС“ бр. 117/2023).
- на водама II реда и то на водотоковима:
Чешљевобарска река, река Бара, река Река, река Славица и Кисилевачка река.

Достављени локални оперативни план за 2024. годину, сагласно одредбама Општег плана садржи извод из Оперативног плана за воде I реда, са приказом штићених подручја и заштитних објеката.

5.2. Садржај Оперативног плана за воде II реда:

Достављени локални оперативни план за 2024. годину садржи:

1. Основне карактеристике територије општине Велико Градиште
2. Процена опасности од поплава, одроњавања и клизања земљишта, рушења брана, нагомилавање леда на водотоцима, атмосферских непогода, снежних наноса и суше и процена сопствених снага и могућности за заштиту и спасавање становништва и материјалних добара на територији општине Велико Градиште
3. Извод из оперативног плана одбране од поплава за воде I реда за 2024. годину
4. Критеријуми за проглашавање одбране од поплава
5. Мере заштите од поплава
 - 5.1. Превентивне мере
 - 5.1.1. Преглед превентивних мера у заштити од поплава, одроњавања и клизања земљишта, снега и снежних наноса на територији општине Велико Градиште;
 - 5.1.2. Критичне тачке и деоница одбране од поплава;
 - 5.1.3. Преглед повереника цивилне заштите и њихових заменика;
 - 5.2. Оперативне мере и активности када дође до поплаве
 - 5.2.1. Преглед оперативних мера и активности које се предузимају када наступи поплава на територији општине Велико Градиште;
 - 5.2.2. Преглед правних субјеката који се ангажују у акцијама заштите и спасавања од поплава, одроњавања и клизања земљишта, снега и снежних наноса на територији општине Велико Градиште;
 - 5.2.3. Преглед правних субјеката из других општина који се ангажују у акцијама заштите и спасавања од поплава, одроњавања и клизања земљишта, снега и снежних наноса на територији општине Велико Градиште;

6. Ублажавање и отклањање последица поплава, одроњавања и клизања земљишта
7. Руковођење одбраном од поплава
 - 7.1. Шема руковођења и сарадње у ванредним ситуацијама на територији општине Велико Градиште;
 - 7.2. Списак чланова општинског штаба за ванредне ситуације општине Велико Градиште;
 - 7.3. Лице задужено за координацију одбране од поплава за територију општине Велико Градиште, лице надлежно за проглашавање фаза одбране од поплава и лице задужено за евидентирање података о историјским поплавама за потребе ППРП;
 - 7.4. Списак чланова стручно-оперативног тима за заштиту од рушења и спасавање из рушевина и заштиту и спасавање од поплава и несрећа на води и под водом;
 - 7.5. Дневник употребе снага и средстава у акцијама заштите и спасавања људи и материјалних добара од поплава, одроњавања и клизања земљишта, снега и снежних наноса на територији општине Велико Градиште;
8. Техничка документација
 - 8.1. Шема кишне канализације (затварачи на изливима у Дунав);
 - 8.2. Сателитски снимци;
 - 8.3. Метео аларм;
 - 8.4. Хидро аларм;
9. Графички прилози
 - 9.1. Хидрографска карта на територији општине Велико Градиште са сливовима;
 - 9.2. Карта поплава као нежељени догађај са најтежим последицама;
 - 9.3. Карта општине са распоредом људства по деоницама, секторима, критичним тачкама, плавним подручјима и регулацијом бујичних токова;
 - 9.4. Карта опасности од појаве клизишта;
 - 9.5. Карта опасности од снежних наноса;
 - 9.6. Карта вододелнице са обележеним местима за водомерне летве.
10. План обезбеђења финансијских средстава за спровођење Оперативног плана за воде II реда за 2024. годину.

5.3. Приказ штићених подручја и стања постојећих заштитних објеката на водама II реда:

На административној територији општине Велико Градиште, која припада водном подручју Дунав, Водна јединица „Дунав-Смедерево“ нема регулисаних водотока II реда, односно штићених подручја.

5.4. Приказ нештићених поплавних подручја и стања водотокова без изграђених заштитних објеката у надлежности локалне самоуправе (воде II реда):

Достављеним локалним оперативним планом обухваћен је приказ нештићених поплавних подручја са угроженим објектима, са приказом стања водотокова на деоницама без изграђених заштитних објеката на којима је могућа појава поплавног догађаја и плављења.

Дати подаци о актуелном стању ових водотокова, указују да се одржавањем обезбеђује потребна пропусна моћ корита, и да је приобално подручје делимично заштићено уколико се изврши интервентно превентивно обезбеђење пропусне моћи и обезбеди редовно одржавање.

5.5. Критеријуми за проглашење и укидање одбране од поплава:

Достављеним локалним оперативним планом нису дати критеријуми за проглашење одбране од поплава на водама II реда, у виду меродавних водостаја на одређеним локацијама, али јесу у виду описа појаве поплавног таласа.

5.6. Процена угрожености штићених/ нештићених поплавних подручја (као основе за планирање активности, мера и радова у свим фазама одбране од поплава):

Достављеним локалним оперативним планом, обухваћен је:

- 5.6.1. Генерални приказ – процена угрожености штићених подручја, са подацима о угроженим насељима и значајним добрима на поплавном подручју) за различите сценарије појаве поплавних таласа и плављења.
 - На административној територији општине Велико Градиште нема регулисаних водотока II реда, односно штићених подручја.
- 5.6.2. Генерални приказ – процена угрожености нештићених поплавних подручја са подацима о угроженим насељима и значајним добрима на поплавном подручју) за различите сценарије појаве поплавних таласа и плављења:

- Чешљевобарска река настаје спајањем Малоградишке реке, Љубињске реке, потока Луг и три бујична потока из реона насеља Гарево и при појави киша великог интензитета, високог је нивоа од ризика преливања и могуће је плављење пољопривредних површина у захвату села Гарево и Чешљева Бара, нарочито код критичних тачака у северном делу села Чешљева Бара код друмског и железничког моста.
- Река Бара се улива у Чешљевобарску реку и при појави киша великог интензитета, високог је нивоа од ризика преливања и угрожава пољопривредне површине у свом приобаљу, а потом и само село. Критичне тачке су друмски и железнички мост који могу због пливајућег материјала постати препреке и довести до изливања воде.
- Кисилевачка река настаје спајањем реке Река и Славице и улива се у Сребрно језеро (узводно од Кисилева) и при појави киша великог интензитета, у захвату села Ђураково, Поповац и Кисилево где је ниво подземних вода висок током целе године, изазива раст нивоа подземних вода што угрожава подруме и приземља стамбених објеката и пољопривредне површине у поменутиим селима.
У рејону села Ђураково-Поповац могу се констатовати три критичне тачке и то мост на Курјачком каналу- притоци реке Славице (угрожена домаћинства која су поред асфалтног пута), мост на путу В. Градиште-Пожаревац (угрожена домаћинства која су поред асфалтног пута) и мост на локалном путу у Ђуракову 150 метара низводно од претходног (такође угрожено пар домаћинстава).
- Планом су обухваћени бујични водотоци на потезу насеља Тополовник и Кумане у окружењу великоградиштанског рита, а за које је ЈВП „Србијаводе“ Београд у претходном периоду финансирала израду „Главног пројекта заштите насеља Кумане од развоја урвинских процеса и урвинских бујица“. На пројекат је прибављена техничка контрола од стране Шумарског факултета.
Урвински процеси, као феномен са пратећим бујичним поплавама у приобаљу реке Дунав везан је за подручја у окружењу великоградиштанског рита: Затоње, Бискупље, Кисилево, Кумане и Тополовник.
Општина Велико Градиште је израдила нови План за одређивање ерозионих подручја за територију општине који је усвојен на скупштини општине у 2016. години, после чега следи израда Одлуке о спровођењу законских мера и надзора на ерозионим подручјима од стране општине Велико Градиште а све у циљу борбе против ерозија и бујица.
Потребно је планирати финансијска средства за регулацију ових водотока.

У достављеном локалном оперативном плану дат је генерални закључак о угрожености подручја. Предметним водоточима II реда нису угрожена привредна постројења, постројења са опасним материјама, депонија, споменици културе, археолошка налазишта али јесу пољопривредне површине и инфраструктура.

5.7. Планиране активности, мере и радови (као основе за доношење годишњег програма мера и радова за смањење ризика од поплава),

Достављеним локалним оперативним планом обухваћен је приказ планираних активности, мера и радова, на основу којег надлежни орган локалне самоуправе, сагласно Општем плану, доноси годишњи програм мера и радова за смањење ризика од поплава и то: програм превентивних мера и радова (одржавање и санација заштитних објеката, одржавање водотокова), програм мера и радова за реконструкцију постојећих и изградњу нових заштитних објеката, као и програм мера и радова у току спровођења одбране и за отклањање последица након поплавног догађаја.

5.8. Подаци о именованим овлашћеним руководећим лицима и осталим лицима/ учесницима у одбрани од поплава:

Достављеним локалним оперативним планом именована су овлашћена лица са довољно дефинисаним задужењима, овлашћењима и одговорностима у свим фазама одбране од поплава.

У достављеном локалном оперативном плану, сагласно одредбама Општег плана:

- одређено је лице задужено за евидентирање поплавних догађаја на подручју локалне самоуправе (Весна Николић).
- одређен је план комуникације учесника у одбрани од поплава у складу са прописима којима се уређују ванредне ситуације.

5.9. Подела дужности и одговорности предузећа и других субјеката који учествују у организацији и спровођењу одбране од поплава:

Достављеним локалним оперативним планом дефинисана је подела овлашћења лица са дефинисаним задужењима, овлашћењима и одговорностима у свим фазама одбране од поплава.

5.10. Обавезе надлежних субјеката у свим фазама одбране од поплава:

Достављеним локалним оперативним планом дефинисане су обавезе надлежних субјеката у спровођењу превентивних мера и радова у циљу припреме за одбрану од поплава, ван периода у којем се спроводи одбрана од поплава, као и обавезе у току спровођења одбране од поплава, као и обавезе за отклањање последица поплава.

5.11. Подаци о расположивим средствима за спровођење активности, мера и радова за смањење ризика од поплава:

Достављеним локалним оперативним планом обухваћен је приказ расположивог материјала, опреме, механизације и других средстава потребних за превентивне радове, за спровођење одбране од поплава и отклањање последица поплава, са дефинисаним локацијама складиштења и процедуре ефикасног допремања и коришћења у току одбране од поплава.

5.12. План обезбеђења финансијских средстава за спровођење Оперативног плана за воде II реда:

Достављеним локалним оперативним планом је обухваћен приказ планираних финансијских средстава и планираних извора финансирања годишњег програма превентивних мера и радова у циљу припреме за одбрану од поплава, ван периода у којем се спроводи одбрана од поплава, за организацију и спровођење одбране од поплава, као и за отклањање последица поплава.

Општина Велико Градиште је из буџета предвидела средства у износу од 1.103.800,00 динара за 2024. годину за годишњи програм мера и радова на смањењу ризика од поплава:

1. Средства за извођење превентивних радова на водотоковима II реда у надлежности општине Велико Градиште у укупном износу од 1.003.800 динара са пдв-ом за:

- Чишћење пропуста (код хале Чедо Арсића) чишћење пута и проширивање водотока „Планиште“ до фудбалског игралишта 150 метара и уклањање материјала
- Чишћење водотока „Чешљевабарска река“ катастарска парцела број 2386 КО Гареве код пропуста на пољском путу Гареве-Љубиње у дужини од 100 метара

2. Средства за ангажовање геометра ради постављања мерних инструмената за рану дојаву поплава таласа у укупном износу од 100.000 динара са пдв-ом.

5.13. Графичка документација уз Оперативни план за воде II реда:

Достављени локални оперативни план садржи следеће графичке прилоге:

- Хидрографска карта са сливовима на територији општине Велико Градиште;
- Карта поплава као нежељени догађај са најтежим последицама;
- Карта општине са распоредом људства по деоницама, секторима, критичним тачкама и плавним подручјима;
- Карта опасности од појаве клизишта;
- Карта опасности од снежних наноса;
- Карта вододелнице са обележеним местима за водомерне летве.

Приложена графичка документација садржи потребне податке о хидрографији подручја, приказе штићених подручја са заштитним објектима и нештићених поплава подручја, али је неопходно план допунити са графичком документацијом која ће садржати и картиране и геопозициониране плавне зоне угрожености изражене у апсолутним котама у одговарајућој размери приказаних у боји, картиране локације позиције механизације и опреме са уцртаним важним путним правцима, истакнуте попречне и подужне профиле водотокова са назначеним рачунским профилима, све у циљу ефикасног доношења одлука и спровођење одбране од поплава.

6. Мишљење о Оперативном плану за воде II реда за подручје општине Велико Градиште за 2024. годину:

Имајући у виду оцене које су дате у тачки 5. овог мишљења на основу детаљних анализа делова локалног оперативног плана, на основу извештаја лица задужених за сектор Д.Ђ.2. и деонице Д.Ђ.2.2, Д.Ђ.2.3, Д.Ђ.2.4, Д.Ђ.2.5 и Д.Ђ.2.6. из Оперативног плана за воде I реда на подручју општине Велико Градиште, стручна служба ЈВП „Србијаводе“ ВПЦ „Сава-Дунав“ Београд РЈ „Смедерево“ Смедерево, констатује следеће:

6.1. Достављени нацрт Оперативног плана за воде II реда за подручје општине Велико Градиште за 2024. годину садржи довољан обим потребних података о стању објеката и водотокова у надлежности локалне самоуправе податке о процени угрожености штићених и нештићених поплава подручја, потребан обим података о успостављеном начину комуникације и координације активности овлашћених лица и субјеката задужених за припрему,

6

организацију и спровођење мера и радова у свим фазама одбране од поплава, као и податке о расположивим средствима за одбрану од поплава.

- 6.2. Применом достављеног Оперативног плана за воде II реда, може се обезбедити извршење превентивних мера и радова у циљу припреме за одбрану од поплава, организација и спровођење одбране од поплава, као и извршење мера и радова за отклањање последица поплава.
- 6.3. Достављени нацрт Оперативног плана за воде II реда је скоро у потпуности урађен у складу са чланом 55. став 6. Закона о водама.
- 6.4. Надлежни орган општине Велико Градиште, након допуне достављеног нацрта у складу са овим Мишљењем, може окончати поступак усвајања локалног оперативног плана и започети планиране активности, мере и радове за смањење ризика од поплава на подручју за које је надлежно.

7. Обавезе надлежног органа општине Велико Градиште за унапређење Оперативног плана за воде II реда:

Надлежни орган Општине Велико Градиште, дужан је да, сагласно Закону о водама и Општем плану, у 2024. години у припреми Оперативног плана за наредну годину (као што му је било наглашено и претходних година), предузме потребне мере за унапређење Оперативног плана за одбрану од поплава за воде II реда на подручју на којем је надлежно, сагласно оцени датој у тачки 5.5. и 5.13. овог мишљења.

РУКОВОДИЛАЦ
ВПЦ „Сава - Дунав“

Александар Николић, дипл.инж.грађ.

Доставити:

- Општинска управа Велико Градиште,
Житни трг 1, 12220 Велико Градиште;
- Одељ. за водно добро, водни режим и водна акта;
- РЈ „Смедерево“;
- А р х и в и.



РЕПУБЛИКА СРБИЈА
ОПШТИНА ВЕЛИКО ГРАДИШТЕ

Општинско веће

Број: 000926119 2024 07837 003 000 000 001

Датум: 25.03.2024. год.

Велико Градиште

На основу члана 70. Статута општине Велико Градиште ("Службени гласник општине Велико Градиште" бр.2/2019, 3/23 и 31/23), поводом захтева Предшколске установе "Мајски цвет" Велико Градиште број 286 од 08.03.2024. године ради давања сагласности на број деце у васпитној групи,

Општинско веће општине Велико Градиште, на 4. седници одржаној дана 25.03.2024. године, доноси

РЕШЕЊЕ
О ДАВАЊУ САГЛАСНОСТИ

ДАЈЕ СЕ САГЛАСНОСТ Предшколској установи "Мајски цвет" Велико Градиште на број деце у васпитној групи „Пахуљица“ у радној 2023/2024 години, почев од 01.04.2024. године, у складу са захтевом установе број 286 од 08.03.2024. године.

Образложење

Правни основ за доношење овог решења садржан је у члану 30. став 5. Закона о предшколском васпитању и образовању ("Сл. гласник РС", бр. /2010, 101/2017, 113/2017 (др. закон), 10/2019 и 129/2021) којим је прописано да оснивач може утврдити мањи односно највише 20% већи број деце од броја који се уписује у васпитну групу, у складу са критеријумима које прописује министар.

Предшколска установа „Мајски Цвет“ Велико Градиште дана 08.03.2024. године поднела је Општинском већу општине Велико Градиште захтев за давање сагласности

на број деце у васпитној групи. У захтеву се наводи да је Анексом годишњег плана рада Предшколске установе „Мајски Цвет“ бр.268 од 07.03.2024. године промењена структура јаслене групе „Пахуљица“ која је била за децу узраста од 6 до 12 месеци и предвиђено да се од 01.04.2024. године група „Пахуљица“ формира за децу узраста од 1 до 2 године. Разлог за промену структуре јаслене групе је у томе што постоји листа чекања деце узраста од 1 до 2 године, те се променом структуре групе подиже законски норматив у броју деце и стиче услов за пријем деце која су на листи чекања. За наведену групу хронолошког узраста од 1 до 2 године норматив је 12 деце + 20% те је планирани број деце 14.

Чланом 30. Закона о предшколском васпитању и образовању је прописано: „Васпитно-образовни рад са децом организује се у васпитним групама. Васпитне групе могу бити јаслене, за узраст од шест месеци до три године и групе вртића, за узрастни период од три године до поласка у школу. Васпитне групе могу бити формиране за децу истог или различитог узраста. Број деце која се уписују у васпитну групу, истог узраста, јесте: од 6 месеци до 1 године 7; од 1 до 2 године 12; од 2 до 3 године 16; од 3 до 4 године 20; од 4 године до 5,5 година 24. Број деце у групи припремног предшколског програма је 26. Изузетно од става 3. овог члана, број деце, која се уписују јесте: - на болничком лечењу до 15, са сметњама у развоју-развојна група 4 до 6. Ако не постоји могућност за формирање васпитних група у складу са ставом 3. овог члана, оснивач може утврдити мањи, односно највише 20% већи број деце од броја који се уписује у васпитну групу, у складу са критеријумима које прописује министар.“

Правилником о критеријумима за утврђивање мањег односно већег броја деце од броја који се уписује у васпитну групу, у члану 2. је прописано да се већи број деце од Законом утврђеног броја у васпитним групама, може утврдити у следећим случајевима: 1) ако утврђеном мрежом објеката и изграђеним капацитетима не могу бити обухваћена

сва деца према исказаним потребама родитеља и ако не постоје услови за проширење мреже објеката и других простора за рад са децом; 2) ако би с обзиром на просторни распоред дечијих објеката обухваћених мрежом и с обзиром на место становања или рада родитеља то било оправдано; 3) ако је просечно годишње одсуство деце у васпитној групи за децу узраста до три године веће од 40%, односно за децу од три године до пет и по година веће од 30%; 4) ако то захтева потреба просторне повезаности школе и предшколске установе.

Имајући у виду све напред наведено, одредбе Закона о предшколском васпитању и образовању и Правилника о критеријумима за утврђивање мањег односно већег броја деце од броја који се уписује у васпитну групу, као и чињеницу да постоји листа чекања деце узраста од 1-2 године и потреба да деца буду уписана у предшколску установу, то је одлучено као у диспозитиву те се даје сагласност предшколској усатнови „Мајски Цвет“ Велико Градиште у складу са захтевом установе број 286 од 08.03.2024. године.

**ОПШТИНСКО ВЕЋЕ ОПШТИНЕ
ВЕЛИКО ГРАДИШТЕ**

**ПРЕДСЕДНИК
ОПШТИНСКОГ ВЕЋА
ОПШТИНЕ ВЕЛИКО ГРАДИШТЕ
Драган Милић,с.р.**

На основу члана 22. Правилника о раду тела за координацију послова безбедности саобраћаја на путевима ("Службени гласник РС" бр.16/24), члана 70. Статута општине Велико Градиште ("Сл.гласник општине Велико Градиште" бр.2/19, 3/23 и 31/23), Општинско веће општине Велико Градиште је на предлог Савета за координацију послова безбедности саобраћаја на путевима на територији општине Велико Градиште на својој 4. седници, одржаној дана 25.03.2024.г.донело следеће:

РЕШЕЊЕ

УСВАЈА СЕ Програм за рад тела за координацију послова безбедности саобраћаја на подручју локалне самоуправе Велико Градиште за 2024. годину.

Образложење

Општинском већу општине Велико Градиште, Савет за координацију послова безбедности саобраћаја на путевима на територији општине Велико Градиште је упутио предлог Програма за рад тела за координацију послова безбедности саобраћаја на подручју локалне самоуправе Велико Градиште за 2024. годину.

Општинско веће општине је по разматрању предлога предметног Програма усвојило исти.

Из свега напред изнетог, Општинско веће је одлучило као у диспозитиву.

Поука о правном средству: Ово решење је коначно.Против њега није дозвољена жалба али се може покренути управни спор сходно правилима ЗУС-а.

**Бр: 000883979 2024 07837 004 006 000 001
04 003**

**ОПШТИНСКО ВЕЋЕ ОПШТИНЕ
ВЕЛИКО ГРАДИШТЕ**

**ПРЕДСЕДНИК
ОПШТИНСКОГ ВЕЋА
ОПШТИНЕ ВЕЛИКО ГРАДИШТЕ
Драган Милић,с.р.**

На основу члана 22. став 1. и члана 24. став 1. Правилника о раду тела за координацију послова безбедности саобраћаја на путевима („Службени гласник РС”, број 16/24), на предлог тела за координацију послова безбедности саобраћаја на путевима на територији локалне самоуправе Велико Градиште, Надлежни извршни орган локалне самоуправе Велико Градиште на седници одржаној дана _____.2024. године, доноси

ПРОГРАМ

за рад тела за координацију послова безбедности саобраћаја на подручју локалне самоуправе Велико Градиште за 2024. годину

І УВОД

Програмом за рад тела за координацију послова безбедности саобраћаја на подручју локалне самоуправе Велико Градиште за 2024. годину (у даљем тексту: Програм) утврђују се циљеви, мере и активности у оквиру одређених области рада, рокови, финансијска средства и одговорни субјекти за спровођење истих, предвиђени законским и **подзаконским** прописима о безбедности саобраћаја на путевима у циљу унапређења безбедности саобраћаја на путевима.

У складу са Одлуком о распореду и коришћењу средстава за финансирање унапређења безбедности саобраћаја на путевима у 2024. години (у даљем тексту: Одлука) чији је саставни део Национални годишњи програм унапређења безбедности саобраћаја на путевима за 2024. годину и Првим јавним позивом за финансирање унапређења безбедности саобраћаја на путевима у 2024. години (број: 401-00-00004/2024-01, од дана 19.03.2024. године, у даљем тексту: Јавни позив) опредељена су средства за финансирање безбедности саобраћаја у износу од 5.000.000,00 динара.

Средства која се додељују Јавним позивом, имају за циљ повећање безбедности учесника у саобраћају уз транспарентну и ефикасну расподелу и коришћење средстава за финансирање мера и активности за унапређење безбедности саобраћаја на путевима у Републици Србији, чиме се тежи достизању стратешког циља - да се смањи број погинулих и тешко телесно повређених лица за 50% до 2030. године, у односу на 2019. годину, као и без погинуле деце у саобраћају од 2030. године.

Програм јединице локалне самоуправе, у складу са Јавним позивом, садржи следеће области рада:

- 1) унапређење саобраћајне инфраструктуре са становишта унапређења безбедности саобраћаја на путевима;
- 2) рад тела за координацију;
- 3) унапређење саобраћајног васпитања и образовања;
- 4) превентивно-промотивне активности из области безбедности саобраћаја на путевима; и
- 5) научно-истраживачки рад у области безбедности саобраћаја.

Средства која се додељују по Јавном позиву јесу наменска средства, која се опредељују у складу са Националним програмом и могу се користити искључиво за реализацију појединачних мера и активности утврђених Стратегијом безбедности саобраћаја Републике Србије за период од 2023. до 2030. године, са Акционим планом за период од 2023. до 2025. године („Службени гласник РС”, број 84/23) које спроводе јединице локалних самоуправа или су партнери у спровођењу мера и активности.

II ПЛАНИРАНЕ АКТИВНОСТИ ТЕЛА ПО ОБЛАСТИМА

Област: Унапређење саобраћајне инфраструктуре					
Р. бр.	Мера/Активност	Рокови *	Финансијска средства (РСД)	Одговорни субјекти	Вежа са активности у АП**
1.	Мера: Унапређење планирања, пројектовања, изградње и одржавања путева / Активност: Хоризонтална и вертикална сигнализација према утврђеним потребама у зонама школа	III и IV	900.000,00	Савет, општинска управа, управљач пута	2.1.9 и 2.1.12
2.	Мера: Унапређење планирања, пројектовања, изградње и одржавања путева / Активност: Санација путева на идентификованим опасним местима и ризичним деоницама на путу	III и IV	900.000,00	Савет, општинска управа, управљач пута	2.1.15 и 2.1.21
3.	Мера: Унапређење планирања, пројектовања, изградње и одржавања путева / Активност: Анализа безбедности саобраћаја на раскрсници општинских путева Макце-Божевац и израда пројекта обележавања раскрснице у циљу повећања безбедности саобраћаја	III и IV	200.000,00	Савет, општинска управа, управљач пута	2.1.15 и 2.1.17

* рокове дефинисати квартално (нпр. I,II,III или IV квартал)

**навести редни број активности из Акционог плана за период од 2023. до 2025. године („Службени гласник РС”, број 84/23)

Област: Рад тела					
Р. бр.	Мера/Активност	Рокови *	Финансијска средства (РСД)	Одговорни субјекти	Вежа са активности у АП**
1.	Мера: Јачање капацитета и интегритета институција и појединаца у области безбедности саобраћаја / Активност: Седнице Савета за безбедност саобраћаја и реализација активности у складу са ЗобС и др. прописима - накнаде за рад чланова Савета	I, II, III и IV	100.000,00	Савет, општинска управа	1.4.7
2.	Мера: Јачање капацитета и интегритета институција и појединаца у области безбедности саобраћаја / Активност: Унапређење стручног	II, III и IV	50.000,00	Савет, општинска управа	1.4.8

усавршавања кадрова у области безбедности саобраћаја - учешће чланова Савета на стручним скуповим				
* рокове дефинисати квартално (нпр. I,II,III или IV квартал)				
**навести редни број активности из Акционог плана за период од 2023. до 2025. године („Службени гласник РС”, број 84/23)				

Област: Унапређење саобраћајног образовања и васпитања

Р. бр.	Мера/Активност	Рокови *	Финансијска средства (РСД)	Одговорни субјекти	Вежа са активности у АП**
1.	Мера: Унапређење система саобраћајног образовања и васпитања / Активност: Пажљивкова смотра за децу предшколског узраста и првог и другог разреде основних школа (учешће на регионалном и националном нивоу).	II, III и IV	100.000,00	Савет, Основне школе	4.1.4 и 4.1.8
2.	Мера: Унапређење система саобраћајног образовања и васпитања / Активност: Едукација ученика основношколског узраста (Обука - Правила у саобраћају за ученике првог разреда).	IV	50.000,00	Савет, Основне школе	4.1.8
* рокове дефинисати квартално (нпр. I,II,III или IV квартал)					
**навести редни број активности из Акционог плана за период од 2023. до 2025. године („Службени гласник РС”, број 84/23)					

Област: Превентивно-промотивне активности из области безбедности саобраћаја

Р. бр.	Мера/Активност	Рокови *	Финансијска средства (РСД)	Одговорни субјекти	Вежа са активности у АП**
1.	Мера: Унапређење и интензивирање превентивно пропагандног деловања / Активност: Реализација промотивне кампање на унапређењу знања, ставова и понашања за безбедно учешће у саобраћају: лица старија од 65 година, таксисти, лимо сервис, трактористи и мотоциклисти	III и IV	150.000,00	Савет и остале Јавне институције са локала	4.2.32
2.	Мера: Унапређење и интензивирање превентивно пропагандног деловања / Активност: Реализација кампање на унапређењу знања, ставова и понашања деце пешака за безбедно учешће у саобраћају- Набавка	IV	500.000,00	Савет, Основне школе	4.2.21

	промотивног материјала за јаче прваке у циљу подизања свести о значају безбедности саобраћаја				
3.	Мера: Унапређење и интензивирање превентивно пропагандног деловања / Активност: Реализација других кампања на унапређењу знања, ставова и понашања за безбедно учешће у саобраћају (Европска недеља мобилности, Дан без аутомобила,	III	200.000,00	Савет, остале Јавне локалне институције	4.2.32
* рокове дефинисати квартално (нпр. I,II,III или IV квартал)					
**навести редни број активности из Акционог плана за период од 2023. до 2025. године („Службени гласник РС”, број 84/23)					

Област: Научно-истраживачки рад у области безбедности саобраћаја

Р. бр.	Мера/Активност	Рокови *	Финансијска средства (РСД)	Одговорни субјекти	Већа са активности у АП**
1.	Мера: Унапређење стратешког оквира безбедности саобраћаја / Активност: Припрема и усвајање Стратегије безбедности саобраћаја на територији општине Велико Градиште за период 2024-2031 године, са Акционим планом за период 2024-2027 године	III и IV	400.000,00	Савет, остале Јавне локалне институције и удружења грађана	1.1.5
2.	Мера: Унапређење процеса праћења утицајних фактора на настанак саобраћајних незгода са посебним освртом на утицај пута / Активност: Израда локалних база података (Катастар саобраћајне сигнализације на локалним путевима и улицама и Развој базе података о дубинским анализама саобраћајних незгода, редовно одржавање и ажурирање)	III и IV	800.000,00	Савет, управљач пута, општинска управа	2.2.9
3.	Мера: Унапређење безбедности саобраћаја на локацијама повећане уgroжености по рањиве учеснике у саобраћају на општинским путевима и улицама / Активност: Анализа безбедности зона школа и израда пројекта	III и IV	500.000,00	Савет, општинска управа, ПС Велико Градиште	2.5.1, 2.5.2 и 2.5.3
* рокове дефинисати квартално (нпр. I,II,III или IV квартал)					
**навести редни број активности из Акционог плана за период од 2023. до 2025. године („Службени гласник РС”, број 84/23)					

Области	Финансијска средства	Процент по областима
Унапређење саобраћајне инфраструктуре	2.000.000,00	40 %
Рад тела	150.000,00	3 %
Унапређење саобраћајног образовања и васпитања	300.000,00	6 %
Превентивно-промотивне активности из области безбедности саобраћаја	850.000,00	17 %
Научно-истраживачки рад у области безбедности саобраћаја	1.700.000,00	34 %
Укупно:	5.000.000,00	100 %

ОПШТИНСКО ВЕЋЕ ОПШТИНЕ

Велико Градиште

Број: _____

Датум: _____

Место: Велико Градиште

ПОТПИС

М.П.

Председник општине

ОБРАЗЛОЖЕЊЕ

На основу чланова 17. и 18. Закона о безбедности саобраћаја на путевима ("Службени гласник РС", бр. 41/2009, 53/2010, 101/2011, 32/2013 - одлука УС, 55/2014, 96/2015 - др. закон, 9/2016 - одлука УС, 24/2018, 41/2018, 41/2018 - др. закон, 87/2018, 23/2019, 128/2020 - др. закон и 76/2023), Влада Републике Србије на предлог министра надлежног за унутрашње послове донела је Одлуку о распореду и коришћењу средстава за финансирање унапређења безбедности саобраћаја на путевима у 2024. години ("Службени гласник РС", бр. 3 од 12. јануара 2024. - исправка).

Распоред и коришћење средстава за финансирање унапређења безбедности саобраћаја на путевима у 2024. години врши се у складу са Националним годишњим програмом унапређења безбедности саобраћаја на путевима за 2024. годину (у даљем тексту: Национални програм), који чини саставни део Одлуке о распореду и коришћењу средстава за финансирање унапређења безбедности саобраћаја на путевима у 2024. години (у даљем тексту: Одлука).

За финансирање унапређења безбедности саобраћаја на путевима опредељују се средства у буџету Републике Србије, на разделу министарства надлежног за унутрашње послове.

Укупна расположива финансијска средства за реализацију мера и активности којима се унапређује безбедност саобраћаја из Националног програма, који је саставни део Одлуке, обезбеђена су Законом о буџету Републике Србије за 2024. годину („Службени гласник РС”, број 92/23), у висини од 2.500.000.000,00 динара, на разделу 15 – Министарство унутрашњих послова, глави 15.0 – Министарство унутрашњих послова, програму 1409 - Безбедност, функцији 310 – Услуге полиције, програмска активност 0004 – Подршка ЈЛС за унапређење безбедности саобраћаја, економска класификација 463 – Трансфери осталим нивоима власти. Чланом 9. ставом 2. тачком 9. Закона о безбедности саобраћаја на путевима Агенција за безбедност саобраћаја обавља послове у погледу спровођења и реализације Националног годишњег програма унапређења безбедности саобраћаја на путевима.

У складу са Одлуком и Националним програмом, Агенција за безбедност саобраћаја је расписала Први јавни позив за финансирање унапређења безбедности саобраћаја на путевима у 2024. години (број: 401-00-00004/2024-01, од дана 19.03.2024. године), којим су опредељена средства за финансирање безбедности саобраћаја на путевима на подручју општине Велико Градиште у износу од 5.000.000,00 динара.

На основу члана 22. става 1. и члана 24. става 1. Правилника о раду тела за координацију послова безбедности саобраћаја на путевима („Службени гласник РС”, број 16/24), тело за координацију послова безбедности саобраћаја на подручју локалне самоуправе Велико Градиште, припремило је Предлог програма за рад тела за координацију послова безбедности саобраћаја на подручју локалне самоуправе Велико Градиште за 2024. годину и исти доставља Надлежном извршном органу јединице локалне самоуправе на усвајање, са циљем пријаве на Први јавни позив за финансирање програма тела за финансирање унапређења безбедности саобраћаја на путевима у 2024.

САДРЖАЈ

1. Одлука о усвајању Оперативног плана за одбрану од поплава на водама II реда на територији општине Велико Градиште за 2024. годину 1
2. Решење о давању сагласности Предшколској установи "Мајски цвет" Велико Градиште на број деце у васпитној групи „Пахуљица“ у радној 2023/2024 години 192
3. Решење о усвајању Програма за рад тела за координацију послова безбедности саобраћаја на подручју локалне самоуправе Велико Градиште за 2024. годину 193