

РЕПУБЛИКА СРБИЈА
ОПШТИНА ВЕЛИКО ГРАДИШТЕ







УНИВЕРЗИТЕТ У БЕОГРАДУ
ГЕОГРАФСКИ ФАКУЛТЕТ


ПРОСТОРНИ ПЛАН ОПШТИНЕ ВЕЛИКО ГРАДИШТЕ







УРЕЂАЈНА ОСНОВА СЕЛА
СРЕДЊЕВО

ЛЕГЕНДА

-  Граница катастарске општине
-  Граница грађевинског подручја

- САОБРАЋАЈНА ИНФРАСТРУКТУРА**
-  Државни пут IIb реда
-  Државни пут IIa реда

- ХИДРОТЕХНИЧКА ИНФРАСТРУКТУРА**
-  Водовод

- ОСНОВНА НАМЕНА ЗЕМЉИШТА**
-  Планирано проширење грађевинског земљишта
-  Становање
-  Централне делатности
-  Привредне зоне
-  Комуналне делатности - гробље
-  Водно земљиште