

РЕПУБЛИКА СРБИЈА
ОПШТИНА ВЕЛИКО ГРАДИШТЕ







УНИВЕРЗИТЕТ У БЕОГРАДУ
ГЕОГРАФСКИ ФАКУЛТЕТ


ПРОСТОРНИ ПЛАН ОПШТИНЕ ВЕЛИКО ГРАДИШТЕ


УРЕЂАЈНА ОСНОВА СЕЛА
ПОЖЕЖЕНО








ЛЕГЕНДА

-  Граница просторног плана
-  Граница катастарске општине
-  Граница грађевинског подручја

- САОБРАЋАЈНА ИНФРАСТРУКТУРА**
-  Регулациона линија по катастру

- ХИДРОТЕХНИЧКА ИНФРАСТРУКТУРА**
-  Водовод

- ХИДРОТЕХНИЧКИ ОБЈЕКТИ**
-  Насип

- ОСНОВНА НАМЕНА ЗЕМЉИШТА**
-  Планирано проширење грађевинског земљишта
-  Становање
-  Централне делатности
-  Привредне зоне
-  Комуналне делатности - гробље
-  Комуналне делатности - депонија
-  Водно земљиште

