

РЕПУБЛИКА СРБИЈА
ОПШТИНА ВЕЛИКО ГРАДИШТЕ












УНИВЕРЗИТЕТ У БЕОГРАДУ
ГЕОГРАФСКИ ФАКУЛТЕТ

ПРОСТОРНИ ПЛАН ОПШТИНЕ ВЕЛИКО ГРАДИШТЕ

УРЕЂАЈНА ОСНОВА СЕЛА
ПЕЧАНИЦА

ЛЕГЕНДА

-  Граница грађевинског подручја
- САОБРАЋАЈНА ИНФРАСТРУКТУРА**
-  Регулациона линија по катастру
- ХИДРОТЕХНИЧКА ИНФРАСТРУКТУРА**
-  Водовод
- ОСНОВНА НАМЕНА ЗЕМЉИШТА**
-  Планирано проширење грађевинског земљишта
-  Становање
-  Централне делатности
-  Привредне зоне
-  Комуналне делатности - гробље
-  Водно земљиште