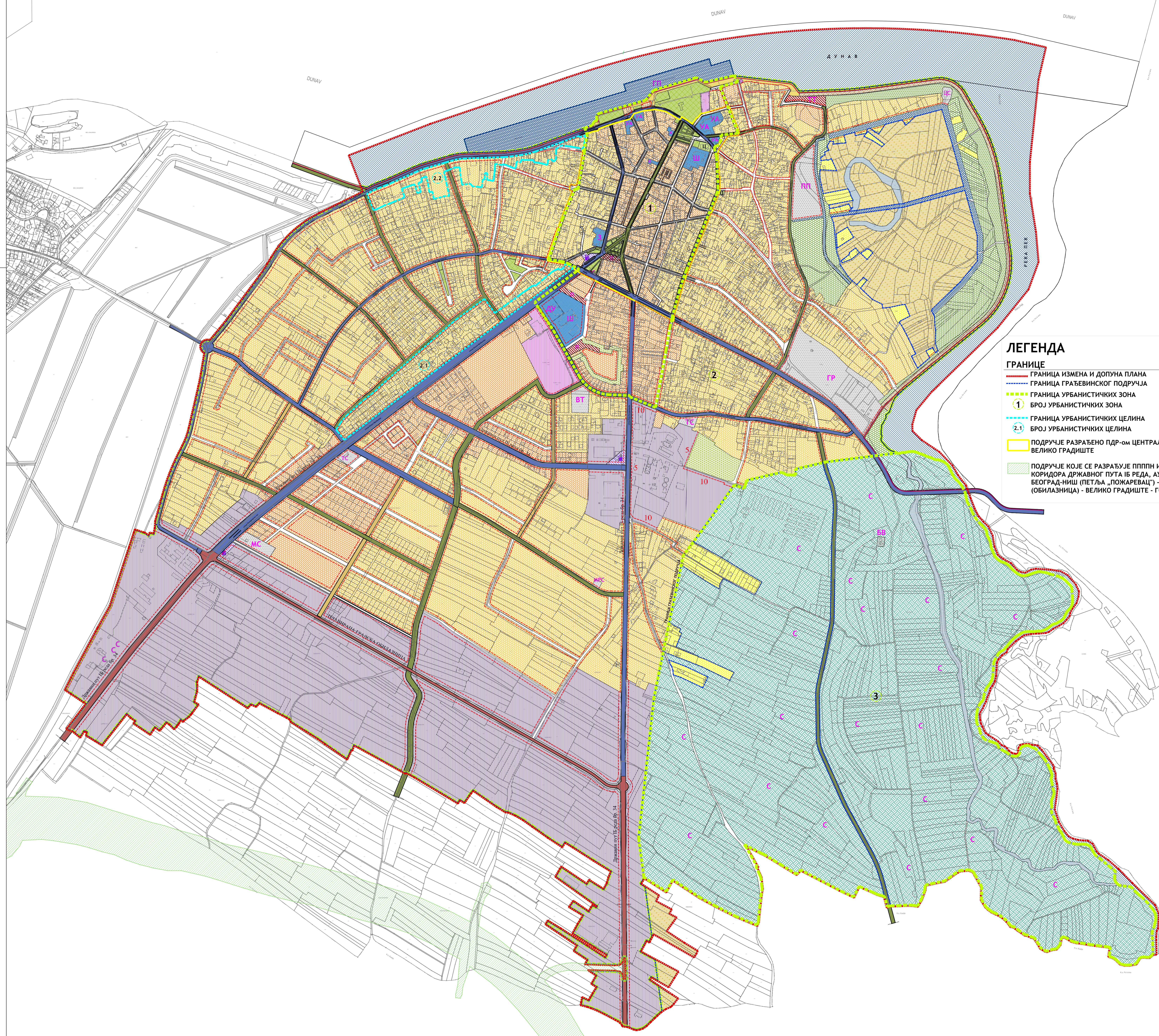
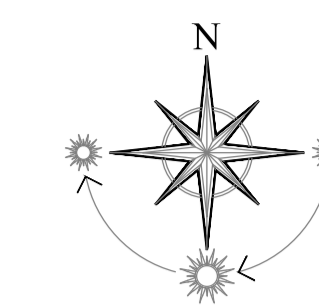


ДРУГА ИЗМЕНА И ДОПУНА ПЛАНА ГЕНЕРАЛНЕ РЕГУЛАЦИЈЕ ЗА НАСЕЉЕ ВЕЛИКО ГРАДИШТЕ



ЛЕГЕНДА

ГРАНИЦЕ

- ГРАНИЦА ИЗМЕНА И ДОПУНА ПЛАНА
- ГРАНИЦА ГРАЂЕВИНСКОГ ПОДРУЧЈА
- ГРАНИЦА УРБАНИСТИЧКИХ ЗОНА
- ① БРОЈ УРБАНИСТИЧКИХ ЗОНА
- ГРАНИЦА УРБАНИСТИЧКИХ ЦЕЛИНА
- ②.1 БРОЈ УРБАНИСТИЧКИХ ЦЕЛИНА
- ПОДРУЧЈЕ РАЗРАЂЕНО ПДР-ом ЦЕНТРАЛНЕ ЗОНЕ НАСЕЉА ВЕЛИКО ГРАДИШТЕ
- ПОДРУЧЈЕ КОЈЕ СЕ РАЗРАЂУЈЕ ПППН ИНФРАСТРУКТУРНОГ КОРИДОРА ДРЖАВНОГ ПУТА 1Б РЕДА, АУТОПУТ Е-75 БЕОГРАД-НИШ (ПЕТЉА „ПОЖАРЕВАЦ“) - ПОЖАРЕВАЦ (ОБИЛАЗНИЦА) - ВЕЛИКО ГРАДИШТЕ - ГОЛУБАЦ

ПОВРШИНЕ ИЗВАН ГРАЂЕВИНСКОГ ПОДРУЧЈА

- река Дунав
- река Пек
- неуређени водотоци
- ЗОНА ЗАШТИТЕ ВОДОИЗВОРИШТА
- ПОЉОПРИВРЕДНЕ ПОВРШИНЕ

ГРАЂЕВИНСКО ПОДРУЧЈЕ

ПОВРШИНЕ ОСТАЛЕ НАМЕНЕ

- ##### СТАНОВАЊЕ
- становање високих густина
 - становање средњих густина
 - становање малих густина (по посебном режиму)
- ##### ДЕЛАТНОСТИ
- Привреда и радне зоне
 - С обновљиви извори енергије - соларни панели
 - Ц ЦРКВЕ И ВЕРСКИ ОБЈЕКТИ
 - ШУМЕ
 - СТАНИЦЕ СНАБДЕВАЊА ГОРИВОМ

ПОВРШИНЕ ЈАВНЕ НАМЕНЕ

- ##### КОМУНАЛНЕ ДЕЛАТНОСТИ
- ТС трафо станица
 - ГР гробље
 - ПП постројење за пречишћавање отпадних вода
 - ЦС црпна станица
 - ФЦС фекална црпна станица
 - ВТ водоторањ
 - МС метеоролошка станица
 - БВ бунари за воду
 - МРС мерно-регулациона станица

- ##### ЈАВНИ ОБЈЕКТИ И ПОВРШИНЕ
- УА управа и администрација
 - Ш школство
 - ДУ дејна установа (предшколска)
 - З здравство
 - К култура
- ##### СПОРТ И РЕКРЕАЦИЈА

- ##### САОБРАЋАЈНЕ ПОВРШИНЕ И ОБЈЕКТИ
- коридор градске обилазнице
 - примарна мрежа: државни путеви
 - примарна мрежа: улице првог реда
 - примарна мрежа: улице другог реда
 - секундарна мрежа
 - пешачке површине
 - кеј
 - оријентациона траса бицикличичке стазе
 - остале саобраћајне површине

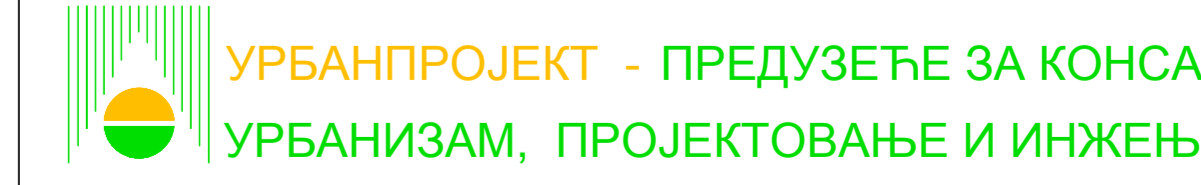
- ##### ЗЕЛЕНИЛО
- АС аутобуско стајалиште
 - П паркинг простори
 - ТТ теретни терминал
 - ЗЕЛЕНИЛО
 - заштитно зеленило
 - јавно зеленило и паркови

- ##### ВОДА И ПРИОБАЛНО ПОДРУЧЈЕ
- регулисани канали
 - ГП приобална зона: пристани за чамце, угоститељскиловни објекти, бункер станица
 - уређено приобално подручје
 - наспил уз обалу

План намене површина и подела

на урбанистичке зоне и целине

Р = 1:5000 лист бр. 3



Одговорни урбаниста
Зорница Сретеновић, дипл. инж. арх.